КАРТА-ПЛАН ТЕРРИТОРИИ

КАРТА-ПЛАН ТЕРРИТОРИИ

Содержание

№ п/п	Разделы карта-плана территории	Номера листов
1	2	3
1	Пояснительная записка	
2	Сведения об уточняемых земельных участках	
3	Сведения об уточняемых земельных участках необходимых для исправления реестровых ошибок	
4	Описание местоположения строения на земельном участке	
5	Схема границ земельных участков	
6	Схема геодезических построений	
7	Акт согласования местоположения границ земельных участков	
8	Заключение или заключения согласительной комиссии о результатах рассмотрения возражений относительно местоположения границ земельных участков	
9	Приложение	
—	*Документ об утверждении №б/н от 12.05.2022*	—
—	*Схема СНТ №б/н*	—

Дата подготовки карты-плана территории *26 мая 2022 г.*

Пояснительная записка

1. Сведения о заказчике

Администрация Неклиновского района Ростовской области, ОГРН: 1026101344830, ИНН: 612301001

(полное наименование органа местного самоуправления муниципального района или городского округа, органа исполнительной власти города федерального значения Москвы, Санкт-Петербурга или Севастополя, основной государственный регистрационный номер, идентификационный номер налогоплательщика)

Документ об утверждении №б/н от 12.05.2022

(сведения об утверждении карты-плана территории)

2. Сведения о кадастровом инженере

Фамилия, имя, отчество (при наличии отчества): *Обыденов Алексей Викторович*

Страховой номер индивидуального лицевого счета: *142-449-117-46*

Контактный телефон: *8(918)947-96-72*

КАРТА-ПЛАН ТЕРРИТОРИИ

61:26:0110101, 61:26:0512601

(номер кадастрового квартала (номера смежных кадастровых кварталов), являющегося (являющихся) территорией, на которой выполняются комплексные кадастровые работы)

Адрес электронной почты и почтовый адрес, по которым осуществляется связь с кадастровым инженером: *344011, обл. Ростовская, г Ростов-на-Дону, пер Доломановский, д 70г, kad_ing_obidenov@list.ru*

Наименование саморегулируемой организации кадастровых инженеров (СРО), членом которой является кадастровый инженер: *Ассоциация "Саморегулируемая организация кадастровых инженеров"*

Номер регистрации в государственном реестре лиц, осуществляющих кадастровую деятельность: *580*

Сокращённое наименование юридического лица, если кадастровый инженер является работником юридического лица: *Общество с ограниченной ответственностью "Датум Групп", 344011, Ростовская область, г.Ростов-на-Дону, пер.Доломановский, дом№ 70 г*

3. Основания выполнения комплексных кадастровых работ

Муниципальный контракт от 21.02.2022 №24

(наименование и реквизиты государственного или муниципального контракта на выполнение комплексных кадастровых работ)

4. Перечень документов, использованных при подготовке карты-плана территории

№ п/п	Наименование документа	Реквизиты документа
1	2	3
1	Кадастровый план территории	№****-***/****-******** от 19.05.2022
2	Кадастровый план территории	№КУВИ-001/2022-17911119 от 09.02.2022 выдано: Филиал Федерального государственного бюджетного учреждения «Федеральная кадастровая палата Федеральной службы государственной регистрации, кадастра и картографии» по Ростовской области
3	Документ об утверждении	№б/н от 12.05.2022 выдано: Согласительная комиссия
4	Выписка координат из каталога геодезических пунктов в МСК-61	№111/16706 от 28.10.2021 выдано: ФГБУ "Центр геодезии, картографии и ИПД""
5	Выписка координат из каталога геодезических пунктов в МСК-61	№111/10712 от 20.07.2021 выдано: ФГБУ "Центр геодезии, картографии и ИПД""
6	Схема СНТ	№б/н

КАРТА-ПЛАН ТЕРРИТОРИИ

61:26:0110101, 61:26:0512601

(номер кадастрового квартала (номера смежных кадастровых кварталов), являющегося (являющихся) территорией, на которой выполняются комплексные кадастровые работы)

5. Сведения о геодезической основе, использованной при подготовке карты-плана территории
Система координат *МСК-61*

№ п/п	Название пункта и тип знака геодезической сети	Класс геодезической сети	Координаты, м		Сведения о состоянии на 23 мая 2022 г.		
			X	Y	наружного знака пункта	центра знака	марки
1	2	3	4	5	6	7	8
1	Калиновка, пир.	3	426752,08	1350023,05	сохранился	сохранился	сохранился
2	Палий, пир.	3	444172,37	1361948,39	не обнаружен	сохранился	сохранился
3	Совхоз № 24, пир.	3	430818,22	1399859,07	сохранился	сохранился	сохранился
4	Соленый, пир.	2	443488,24	1377490,85	не обнаружен	сохранился	сохранился

6. Сведения о средствах измерений

№ п/п	Наименование прибора (инструмента, аппаратуры)	Сведения об утверждении типа измерений	Реквизиты свидетельства о поверке прибора (инструмента, аппаратуры)
1	2	3	4
1	Комплекс наземного слежения, приема и обработки сигналов ГНСС EFT RS1, заводской номер RS1-2020-1002	Номер: 61009-15. Срок действия: 11.10.2022	С-ГСХ/12-10-2021/101623904 от 12.10.2021 г.
2	Аппаратура геодезическая спутниковая EFT M4 GNSS, заводской номер SJ13683213	Номер: 82541-21. Срок действия: 12.12.2022	С-ГСХ/13-12-2021/117498111 от 13.12.2021 г.

КАРТА-ПЛАН ТЕРРИТОРИИ

61:26:0110101, 61:26:0512601

(номер кадастрового квартала (номера смежных кадастровых кварталов), являющегося (являющихся) территорией, на которой выполняются комплексные кадастровые работы)

7. Пояснения к разделам карты-плана территории

КАРТА-ПЛАН ТЕРРИТОРИИ

61:26:0110101, 61:26:0512601

(номер кадастрового квартала (номера смежных кадастровых кварталов), являющегося (являющихся) территорией, на которой выполняются комплексные кадастровые работы)

Содержание

В приложение добавлен документ об утверждении №б/н от 12.05.2022 г., для беспрепятственной выгрузки документа.

Пояснительная записка

В пункте 1; Сведения о заказчике; добавлен документ об утверждении №б/н от 12.05.2022 г, для беспрепятственной выгрузки карта-плана территории. В пункте 5;Сведения о геодезической основе, использованной при подготовке карты-плана территории; раздела указана система координат;МСК-61, зона 1; Данная информация автоматически определяется программным комплексом при использовании сведений ЕГРН. Пункт 7.
В ходе выполнения комплексных кадастровых работ в отношении кадастрового квартала 61:26:0512601 проведен анализ сведений ЕГРН в виде кадастровых планов территории и выписок из единого государственного реестра недвижимости, а также проведены геодезические и фотографические исследования территории района работ, с использованием беспилотного летательного аппарата.
По сведениям ЕГРН кадастровый квартал содержит информацию о 39 земельных участках (ЗУ) и 22 объектах капитального строительства (ОКС) из которых 1 линейный объект, согласно ФЗ 221 не является объектом работ.
При анализе материалов ЕГРН, сведений проекта межевания территории и маршрутных исследований: границы 7 земельных участков подлежат исправлению в сведениях ЕГРН, по причине устранения ошибок в местоположении, нестыковок, вкраплений и избежание выхода за пределы земельных участков объектов капитального строительства; в отношении 14 земельных участков будет проведена процедура уточнения сведений ЕГРН, у 18 земельных участков, границы соответствуют сведения ЕГРН.
Границы 0 ОКС подлежат исправлению в сведениях ЕГРН по причине устранения ошибок в местоположении, В отношении 20 ОКС будет проведена процедура уточнения сведений ЕГРН; границы 2 ОКС , соответствуют сведениям ЕГРН.

Сведения об уточняемых земельных участках

Пояснений нет

Сведения об образуемых земельных участках

Пояснений нет

Сведения об уточняемых земельных участках, необходимые для исправления реестровых ошибок в сведениях о местоположении их границ

Пояснений нет

Описание местоположения здания, сооружения, объекта незавершенного строительства на земельном участке

Пояснений нет

КАРТА-ПЛАН ТЕРРИТОРИИ

61:26:0110101, 61:26:0512601

(номер кадастрового квартала (номера смежных кадастровых кварталов), являющегося (являющихся) территорией, на которой выполняются комплексные кадастровые работы)

Сведения о зданиях, сооружениях, объектах незавершенного строительства, необходимые для исправления реестровых ошибок в сведениях об описании их местоположения

Пояснений нет

Акт согласования местоположения границ земельных участков при выполнении комплексных кадастровых работ

Пояснений нет

КАРТА-ПЛАН ТЕРРИТОРИИ

Сведения об уточняемых земельных участках

1. Сведения о характерных точках границы уточняемого земельного участка с кадастровым номером 61:26:0512601:9

Зона № 1

Обозначение характерных точек границ	Существующие координаты, м		Уточненные координаты, м		Метод определения координат	Средняя квадратическая погрешность определения координат характерной точки (M_t), м	Формулы, примененные для расчета средней квадратической погрешности определения координат характерной точки (M_t), м
	X	Y	X	Y			
1	2	3	4	5	6	7	8
52	—	—	428632,86	1364776,77	—	0,10	—
51	—	—	428629,16	1364806,73	—	0,10	—
14	—	—	428607,40	1364804,20	—	0,10	—
н4У	—	—	428610,46	1364774,44	Геодезический метод	0,10	Mt = SQRT(M1^2+M2^2) = SQRT(0,6^2+0,08^2) = 0,1 м
52	—	—	428632,86	1364776,77	—	0,10	—

2. Сведения о частях границ уточняемого земельного участка с кадастровым номером 61:26:0512601:9

Обозначение части границ		Горизонтальное проложение (S), м	Описание прохождения части границ	Отметка о наличии земельного спора о местоположении границ земельного участка
от т.	до т.			
1	2	3	4	5
52	51	30,19	—	—
51	14	21,91	—	—
14	н4У	29,92	—	—
н4У	52	22,52	—	—

3. Общие сведения об уточняемом земельном участке с кадастровым номером 61:26:0512601:9

№ п/п	Наименование характеристик земельного участка	Значение характеристики
1	2	3
1	Адрес земельного участка	—
	Местоположение земельного участка (при отсутствии присвоенного адреса)	Ростовская обл., р-н Неклиновский, с. Николаевка, с/т "Родник", участок № 4
	Дополнительные сведения о местоположении земельного участка	—
2	Площадь земельного участка ± величина погрешности определения площади (**Р ± ΔР**), **м^2**	668±9

КАРТА-ПЛАН ТЕРРИТОРИИ

Сведения об уточняемых земельных участках

1	2	3
3	Формула, примененная для расчета предельной допустимой погрешности определения площади земельного участка (**ΔР**), м2	$\Delta P = 3{,}5 \cdot M_t \cdot \sqrt{P_{док}} = 3{,}5 \cdot 0{,}10 \cdot \sqrt{612} = 9$
4	Площадь земельного участка согласно сведениям Единого государственного реестра недвижимости (**Ркад**), **м²**	612
5	Оценка расхождения **Р** и **Ркад (Р – Ркад), м²**	56
6	Предельный минимальный и максимальный размеры земельного участка (**Рмин и Рмакс), м²**	—
7	Кадастровый или иной номер (обозначение) здания, сооружения, объекта незавершенного строительства, расположенного на земельном участке	61:26:0512601:42
8	Иные сведения	—

1. Сведения о характерных точках границы уточняемого земельного участка с кадастровым номером 61:26:0512601:10

Зона № 1

Обозначение характерных точек границ	Существующие координаты, м		Уточненные координаты, м		Метод определения координат	Средняя квадратическая погрешность определения координат характерной точки (M_t), м	Формулы, примененные для расчета средней квадратической погрешности определения координат характерной точки (M_t), м
	X	Y	X	Y			
1	2	3	4	5	6	7	8
н39У	—	—	428527,69	1364780,20	Геодезический метод	0,10	Mt = SQRT(M1^2+M2^2) = SQRT(0,6^2+0,08^2) = 0,1 м
н38У	—	—	428522,18	1364816,94	Геодезический метод	0,10	Mt = SQRT(M1^2+M2^2) = SQRT(0,6^2+0,08^2) = 0,1 м
н40У	—	—	428509,37	1364815,09	Геодезический метод	0,10	Mt = SQRT(M1^2+M2^2) = SQRT(0,6^2+0,08^2) = 0,1 м
н41У	—	—	428514,27	1364784,80	Геодезический метод	0,10	Mt = SQRT(M1^2+M2^2) = SQRT(0,6^2+0,08^2) = 0,1 м
н39У	—	—	428527,69	1364780,20	Геодезический метод	0,10	Mt = SQRT(M1^2+M2^2) = SQRT(0,6^2+0,08^2) = 0,1 м

КАРТА-ПЛАН ТЕРРИТОРИИ

Сведения об уточняемых земельных участках

2. Сведения о частях границ уточняемого земельного участка с кадастровым номером 61:26:0512601:10

Обозначение части границ		Горизонтальное проложение (S), м	Описание прохождения части границ	Отметка о наличии земельного спора о местоположении границ земельного участка
от т.	до т.			
1	2	3	4	5
н39У	н38У	37,15	—	—
н38У	н40У	12,94	—	—
н40У	н41У	30,68	—	—
н41У	н39У	14,19	—	—

3. Общие сведения об уточняемом земельном участке с кадастровым номером 61:26:0512601:10

№ п/п	Наименование характеристик земельного участка	Значение характеристики
1	2	3
1	Адрес земельного участка	—
	Местоположение земельного участка (при отсутствии присвоенного адреса)	Ростовская обл., р-н Неклиновский, с. Николаевка, сдт "Родник", 37
	Дополнительные сведения о местоположении земельного участка	—
2	Площадь земельного участка ± величина погрешности определения площади (**Р ± ΔР**), **м^2**	432±8
3	Формула, примененная для расчета предельной допустимой погрешности определения площади земельного участка (**ΔР**), м2	$\Delta P = 3{,}5 \cdot M_t \cdot \sqrt{P_{док}} = 3{,}5 \cdot 0{,}10 \cdot \sqrt{466} = 8$
4	Площадь земельного участка согласно сведениям Единого государственного реестра недвижимости (**Ркад**), **м^2**	466
5	Оценка расхождения **Р** и **Ркад (Р – Ркад), м^2**	-34
6	Предельный минимальный и максимальный размеры земельного участка (**Рмин и Рмакс), м^2**	—
7	Кадастровый или иной номер (обозначение) здания, сооружения, объекта незавершенного строительства, расположенного на земельном участке	—
8	Иные сведения	—

1. Сведения о характерных точках границы уточняемого земельного участка с кадастровым номером 61:26:0512601:11

КАРТА-ПЛАН ТЕРРИТОРИИ

Сведения об уточняемых земельных участках

Зона № 1

Обозначение характерных точек границ	Существующие координаты, м		Уточненные координаты, м		Метод определения координат	Средняя квадратическая погрешность определения координат характерной точки (M_t), м	Формулы, примененные для расчета средней квадратической погрешности определения координат характерной точки (M_t), м
	X	Y	X	Y			
1	2	3	4	5	6	7	8
н35У	—	—	428542,08	1364775,47	Геодезический метод	0,10	Mt = SQRT(M1^2+M2^2) = SQRT(0,6^2+0,08^2) = 0,1 м
н36У	—	—	428538,37	1364801,09	Геодезический метод	0,10	Mt = SQRT(M1^2+M2^2) = SQRT(0,6^2+0,08^2) = 0,1 м
н37У	—	—	428535,74	1364818,50	Геодезический метод	0,10	Mt = SQRT(M1^2+M2^2) = SQRT(0,6^2+0,08^2) = 0,1 м
н38У	—	—	428522,18	1364816,94	Геодезический метод	0,10	Mt = SQRT(M1^2+M2^2) = SQRT(0,6^2+0,08^2) = 0,1 м
н39У	—	—	428527,69	1364780,20	Геодезический метод	0,10	Mt = SQRT(M1^2+M2^2) = SQRT(0,6^2+0,08^2) = 0,1 м
н35У	—	—	428542,08	1364775,47	Геодезический метод	0,10	Mt = SQRT(M1^2+M2^2) = SQRT(0,6^2+0,08^2) = 0,1 м

2. Сведения о частях границ уточняемого земельного участка с кадастровым номером 61:26:0512601:11

Обозначение части границ		Горизонтальное проложение (S), м	Описание прохождения части границ	Отметка о наличии земельного спора о местоположении границ земельного участка
от т.	до т.			
1	2	3	4	5
н35У	н36У	25,89	—	—
н36У	н37У	17,61	—	—
н37У	н38У	13,65	—	—
н38У	н39У	37,15	—	—
н39У	н35У	15,15	—	—

КАРТА-ПЛАН ТЕРРИТОРИИ

Сведения об уточняемых земельных участках

3. Общие сведения об уточняемом земельном участке с кадастровым номером 61:26:0512601:11

№ п/п	Наименование характеристик земельного участка	Значение характеристики
1	2	3
1	Адрес земельного участка	—
	Местоположение земельного участка (при отсутствии присвоенного адреса)	Ростовская область, р-н Неклиновский, с. Николаевка, СТ "Родник", 36.
	Дополнительные сведения о местоположении земельного участка	—
2	Площадь земельного участка ± величина погрешности определения площади (**Р ± ΔР**), **м^2**	549±8
3	Формула, примененная для расчета предельной допустимой погрешности определения площади земельного участка (**ΔР**), м2	$\Delta P = 3{,}5 \cdot M_t \cdot \sqrt{P_{док}} = 3{,}5 \cdot 0{,}10 \cdot \sqrt{574} = 8$
4	Площадь земельного участка согласно сведениям Единого государственного реестра недвижимости (**Ркад**), **м^2**	574
5	Оценка расхождения **Р** и **Ркад (Р – Ркад), м^2**	-25
6	Предельный минимальный и максимальный размеры земельного участка (**Рмин и Рмакс), м^2**	—
7	Кадастровый или иной номер (обозначение) здания, сооружения, объекта незавершенного строительства, расположенного на земельном участке	61:26:0512601:55
8	Иные сведения	—

1. Сведения о характерных точках границы уточняемого земельного участка с кадастровым номером 61:26:0512601:12

Зона № 1

Обозначение характерных точек границ	Существующие координаты, м		Уточненные координаты, м		Метод определения координат	Средняя квадратическая погрешность определения координат характерной точки (M_t), м	Формулы, примененные для расчета средней квадратической погрешности определения координат характерной точки (M_t), м
	X	Y	X	Y			
1	2	3	4	5	6	7	8
61	—	—	428571,73	1364801,75	—	0,10	—
н2ЗУ	—	—	428570,23	1364823,59	Геодезический метод	0,10	Mt = SQRT(M1^2+M2^2) = SQRT(0,6^2+0,08^2) = 0,1 м
60	—	—	428547,30	1364820,80	—	0,10	—

КАРТА-ПЛАН ТЕРРИТОРИИ

Сведения об уточняемых земельных участках

54	—	—	428549,39	1364801,17	—	0,10	—
53	—	—	428554,46	1364801,01	—	0,10	—
61	—	—	428571,73	1364801,75	—	0,10	—

2. Сведения о частях границ уточняемого земельного участка с кадастровым номером 61:26:0512601:12

Обозначение части границ		Горизонтальное проложение (S), м	Описание прохождения части границ	Отметка о наличии земельного спора о местоположении границ земельного участка
от т.	до т.			
1	2	3	4	5
61	н23У	21,89	—	—
н23У	60	23,10	—	—
60	54	19,74	—	—
54	53	5,07	—	—
53	61	17,29	—	—

3. Общие сведения об уточняемом земельном участке с кадастровым номером 61:26:0512601:12

№ п/п	Наименование характеристик земельного участка	Значение характеристики
1	2	3
1	Адрес земельного участка	—
	Местоположение земельного участка (при отсутствии присвоенного адреса)	Ростовская обл., р-н Неклиновский, с. Николаевка, сдт "Родник", 34
	Дополнительные сведения о местоположении земельного участка	—
2	Площадь земельного участка ± величина погрешности определения площади (**Р ± ΔР**), **м²**	476±8
3	Формула, примененная для расчета предельной допустимой погрешности определения площади земельного участка (**ΔР**), м2	$\Delta P = 3{,}5 \cdot M_t \cdot \sqrt{P_{док}} = 3{,}5 \cdot 0{,}10 \cdot \sqrt{480} = 8$
4	Площадь земельного участка согласно сведениям Единого государственного реестра недвижимости (**Ркад**), **м²**	480
5	Оценка расхождения **Р** и **Ркад (Р – Ркад), м²**	-4
6	Предельный минимальный и максимальный размеры земельного участка (**Рмин и Рмакс), м²**	—
7	Кадастровый или иной номер (обозначение) здания, сооружения, объекта незавершенного строительства, расположенного на земельном участке	—
8	Иные сведения	—

1. Сведения о характерных точках границы уточняемого земельного участка с кадастровым номером 61:26:0512601:22

КАРТА-ПЛАН ТЕРРИТОРИИ

Сведения об уточняемых земельных участках

Зона № 1

Обозначение характерных точек границ	Существующие координаты, м		Уточненные координаты, м		Метод определения координат	Средняя квадратическая погрешность определения координат характерной точки (M_t), м	Формулы, примененные для расчета средней квадратической погрешности определения координат характерной точки (M_t), м
	X	Y	X	Y			
1	2	3	4	5	6	7	8
23	—	—	428838,36	1364844,77	—	0,10	—
22	—	—	428837,58	1364847,85	—	0,10	—
21	—	—	428829,76	1364874,25	—	0,10	—
н21У	—	—	428812,39	1364867,31	Геодезический метод	0,10	Mt = SQRT(M1^2+M2^2) = SQRT(0,6^2+0,08^2) = 0,1 м
42	—	—	428818,57	1364848,09	—	0,10	—
24	—	—	428821,08	1364840,21	—	0,10	—
23	—	—	428838,36	1364844,77	—	0,10	—

2. Сведения о частях границ уточняемого земельного участка с кадастровым номером 61:26:0512601:22

Обозначение части границ		Горизонтальное проложение (S), м	Описание прохождения части границ	Отметка о наличии земельного спора о местоположении границ земельного участка
от т.	до т.			
1	2	3	4	5
23	22	3,18	—	—
22	21	27,53	—	—
21	н21У	18,71	—	—
н21У	42	20,19	—	—
42	24	8,27	—	—
24	23	17,87	—	—

3. Общие сведения об уточняемом земельном участке с кадастровым номером 61:26:0512601:22

№ п/п	Наименование характеристик земельного участка	Значение характеристики
1	2	3
1	Адрес земельного участка	Ростовская обл., Неклиновский р-н, с. Николаевка, сад Родник, д. 25
	Местоположение земельного участка (при отсутствии присвоенного адреса)	—

КАРТА-ПЛАН ТЕРРИТОРИИ

Сведения об уточняемых земельных участках

1	2	3
	Дополнительные сведения о местоположении земельного участка	—
2	Площадь земельного участка ± величина погрешности определения площади (**Р ± ΔР**), **м^2**	541±8
3	Формула, примененная для расчета предельной допустимой погрешности определения площади земельного участка (**ΔР**), м2	$\Delta P = 3{,}5 \cdot M_t \cdot \sqrt{P_{док}} = 3{,}5 \cdot 0{,}10 \cdot \sqrt{545} = 8$
4	Площадь земельного участка согласно сведениям Единого государственного реестра недвижимости (**Ркад**), **м^2**	545
5	Оценка расхождения **Р** и **Ркад (Р – Ркад), м^2**	-4
6	Предельный минимальный и максимальный размеры земельного участка (**Рмин и Рмакс), м^2**	—
7	Кадастровый или иной номер (обозначение) здания, сооружения, объекта незавершенного строительства, расположенного на земельном участке	—
8	Иные сведения	—

1. Сведения о характерных точках границы уточняемого земельного участка с кадастровым номером 61:26:0512601:24

Зона № 1

Обозначение характерных точек границ	Существующие координаты, м		Уточненные координаты, м		Метод определения координат	Средняя квадратическая погрешность определения координат характерной точки (M_t), м	Формулы, примененные для расчета средней квадратической погрешности определения координат характерной точки (M_t), м
	X	Y	X	Y			
1	2	3	4	5	6	7	8
н18У	—	—	428802,81	1364807,35	Геодезический метод	0,10	Mt = SQRT(M1^2+M2^2) = SQRT(0,6^2+0,08^2) = 0,1 м
н19У	—	—	428795,40	1364833,38	Геодезический метод	0,10	Mt = SQRT(M1^2+M2^2) = SQRT(0,6^2+0,08^2) = 0,1 м
32	—	—	428777,87	1364827,50	—	0,10	—
41	—	—	428779,43	1364822,96	—	0,10	—
36	—	—	428783,84	1364809,00	—	0,10	—
35	—	—	428786,35	1364802,06	—	0,10	—
34	—	—	428787,42	1364802,26	—	0,10	—

КАРТА-ПЛАН ТЕРРИТОРИИ

Сведения об уточняемых земельных участках

н20У	—	—	428789,23	1364802,86	Геодезический метод	0,10	Mt = SQRT(M1^2+M2^2) = SQRT(0,6^2+0,08^2) = 0,1 м
н18У	—	—	428802,81	1364807,35	Геодезический метод	0,10	Mt = SQRT(M1^2+M2^2) = SQRT(0,6^2+0,08^2) = 0,1 м

2. Сведения о частях границ уточняемого земельного участка с кадастровым номером 61:26:0512601:24

Обозначение части границ		Горизонтальное проложение (S), м	Описание прохождения части границ	Отметка о наличии земельного спора о местоположении границ земельного участка
от т.	до т.			
1	2	3	4	5
н18У	н19У	27,06	—	—
н19У	32	18,49	—	—
32	41	4,80	—	—
41	36	14,64	—	—
36	35	7,38	—	—
35	34	1,09	—	—
34	н20У	1,91	—	—
н20У	н18У	14,30	—	—

3. Общие сведения об уточняемом земельном участке с кадастровым номером 61:26:0512601:24

№ п/п	Наименование характеристик земельного участка	Значение характеристики
1	2	3
1	Адрес земельного участка	—
	Местоположение земельного участка (при отсутствии присвоенного адреса)	Ростовская обл, р-н Неклиновский, с Николаевка, сдт "Родник", 21
	Дополнительные сведения о местоположении земельного участка	—
2	Площадь земельного участка ± величина погрешности определения площади (**Р ± ΔР**), **м²**	485±8
3	Формула, примененная для расчета предельной допустимой погрешности определения площади земельного участка (**ΔР**), м2	$\Delta P = 3{,}5 \cdot M_t \cdot \sqrt{P_{док}} = 3{,}5 \cdot 0{,}10 \cdot \sqrt{510} = 8$
4	Площадь земельного участка согласно сведениям Единого государственного реестра недвижимости (**Ркад**), **м²**	510
5	Оценка расхождения **Р** и **Ркад (Р – Ркад), м²**	-25
6	Предельный минимальный и максимальный размеры земельного участка (**Рмин и Рмакс), м²**	—
7	Кадастровый или иной номер (обозначение) здания, сооружения, объекта незавершенного строительства, расположенного на земельном участке	61:26:0512601:57

КАРТА-ПЛАН ТЕРРИТОРИИ

Сведения об уточняемых земельных участках

1	2	3
8	Иные сведения	—

1. Сведения о характерных точках границы уточняемого земельного участка с кадастровым номером 61:26:0512601:26

Зона № 1

Обозначение характерных точек границ	Существующие координаты, м		Уточненные координаты, м		Метод определения координат	Средняя квадратическая погрешность определения координат характерной точки (M_t), м	Формулы, примененные для расчета средней квадратической погрешности определения координат характерной точки (M_t), м
	X	Y	X	Y			
1	2	3	4	5	6	7	8
51	—	—	428629,16	1364806,73	—	0,10	—
59	—	—	428626,78	1364809,40	—	0,10	—
н1У	—	—	428621,73	1364831,42	Геодезический метод	0,10	Mt = SQRT(M1^2+M2^2) = SQRT(0,6^2+0,08^2) = 0,1 м
н2У	—	—	428604,83	1364833,58	Геодезический метод	0,10	Mt = SQRT(M1^2+M2^2) = SQRT(0,6^2+0,08^2) = 0,1 м
н3У	—	—	428605,44	1364817,87	Геодезический метод	0,10	Mt = SQRT(M1^2+M2^2) = SQRT(0,6^2+0,08^2) = 0,1 м
14	—	—	428607,40	1364804,20	—	0,10	—
51	—	—	428629,16	1364806,73	—	0,10	—

2. Сведения о частях границ уточняемого земельного участка с кадастровым номером 61:26:0512601:26

Обозначение части границ		Горизонтальное проложение (S), м	Описание прохождения части границ	Отметка о наличии земельного спора о местоположении границ земельного участка
от т.	до т.			
1	2	3	4	5
51	59	3,58	—	—
59	н1У	22,59	—	—
н1У	н2У	17,04	—	—
н2У	н3У	15,72	—	—
н3У	14	13,81	—	—
14	51	21,91	—	—

КАРТА-ПЛАН ТЕРРИТОРИИ

Сведения об уточняемых земельных участках

3. Общие сведения об уточняемом земельном участке с кадастровым номером 61:26:0512601:26		
№ п/п	**Наименование характеристик земельного участка**	**Значение характеристики**
1	**2**	**3**
1	Адрес земельного участка	—
	Местоположение земельного участка (при отсутствии присвоенного адреса)	Ростовская область, р-н Неклиновский, с. Николаевка, СТ "Родник", 2
	Дополнительные сведения о местоположении земельного участка	—
2	Площадь земельного участка ± величина погрешности определения площади (**Р ± ΔР**), **м^2**	515±8
3	Формула, примененная для расчета предельной допустимой погрешности определения площади земельного участка (**ΔР**), м2	$\Delta P = 3{,}5 \cdot M_t \cdot \sqrt{P_{док}} = 3{,}5 \cdot 0{,}10 \cdot \sqrt{531} = 8$
4	Площадь земельного участка согласно сведениям Единого государственного реестра недвижимости (**Ркад**), **м^2**	531
5	Оценка расхождения **Р** и **Ркад (Р – Ркад), м^2**	-16
6	Предельный минимальный и максимальный размеры земельного участка (**Рмин и Рмакс), м^2**	—
7	Кадастровый или иной номер (обозначение) здания, сооружения, объекта незавершенного строительства, расположенного на земельном участке	—
8	Иные сведения	—

1. Сведения о характерных точках границы уточняемого земельного участка с кадастровым номером 61:26:0512601:29

Зона № 1

Обозначение характерных точек границ	**Существующие координаты, м**		**Уточненные координаты, м**		**Метод определения координат**	**Средняя квадратическая погрешность определения координат характерной точки (M_t), м**	**Формулы, примененные для расчета средней квадратической погрешности определения координат характерной точки (M_t), м**
	X	**Y**	**X**	**Y**			
1	**2**	**3**	**4**	**5**	**6**	**7**	**8**
31	—	—	428776,60	1364831,19	—	0,10	—
30	—	—	428770,65	1364852,62	—	0,10	—
н17У	—	—	428750,82	1364843,99	Геодезический метод	0,10	Mt = SQRT(M1^2+M2^2) = SQRT(0,6^2+0,08^2) = 0,1 м

КАРТА-ПЛАН ТЕРРИТОРИИ

Сведения об уточняемых земельных участках

7	—	—	428753,84	1364829,35	—	0,10	—
40	—	—	428754,96	1364824,02	—	0,10	—
31	—	—	428776,60	1364831,19	—	0,10	—

2. Сведения о частях границ уточняемого земельного участка с кадастровым номером 61:26:0512601:29

Обозначение части границ		Горизонтальное проложение (S), м	Описание прохождения части границ	Отметка о наличии земельного спора о местоположении границ земельного участка
от т.	до т.			
1	2	3	4	5
31	30	22,24	—	—
30	н17У	21,63	—	—
н17У	7	14,95	—	—
7	40	5,45	—	—
40	31	22,80	—	—

3. Общие сведения об уточняемом земельном участке с кадастровым номером 61:26:0512601:29

№ п/п	Наименование характеристик земельного участка	Значение характеристики
1	2	3
1	Адрес земельного участка	—
	Местоположение земельного участка (при отсутствии присвоенного адреса)	Ростовская обл, р-н Неклиновский, с Николаевка, сдт "Родник", 17
	Дополнительные сведения о местоположении земельного участка	—
2	Площадь земельного участка ± величина погрешности определения площади (**Р ± ΔР**), **м²**	469±8
3	Формула, примененная для расчета предельной допустимой погрешности определения площади земельного участка (**ΔР**), м2	$\Delta P = 3{,}5 \cdot M_t \cdot \sqrt{P_{док}} = 3{,}5 \cdot 0{,}10 \cdot \sqrt{500} = 8$
4	Площадь земельного участка согласно сведениям Единого государственного реестра недвижимости (**Ркад**), **м²**	500
5	Оценка расхождения **Р** и **Ркад (Р – Ркад), м²**	-31
6	Предельный минимальный и максимальный размеры земельного участка (**Рмин и Рмакс), м²**	—
7	Кадастровый или иной номер (обозначение) здания, сооружения, объекта незавершенного строительства, расположенного на земельном участке	—
8	Иные сведения	—

1. Сведения о характерных точках границы уточняемого земельного участка с кадастровым номером 61:26:0512601:30

КАРТА-ПЛАН ТЕРРИТОРИИ

Сведения об уточняемых земельных участках

Зона № 1

Обозначение характерных точек границ	Существующие координаты, м		Уточненные координаты, м		Метод определения координат	Средняя квадратическая погрешность определения координат характерной точки (M_t), м	Формулы, примененные для расчета средней квадратической погрешности определения координат характерной точки (M_t), м
	X	Y	X	Y			
1	2	3	4	5	6	7	8
39	—	—	428763,28	1364784,51	—	0,10	—
38	—	—	428759,19	1364803,81	—	0,10	—
н10У	—	—	428756,90	1364814,71	Геодезический метод	0,10	Mt = SQRT(M1^2+M2^2) = SQRT(0,6^2+0,08^2) = 0,1 м
н11У	—	—	428736,35	1364810,56	Геодезический метод	0,10	Mt = SQRT(M1^2+M2^2) = SQRT(0,6^2+0,08^2) = 0,1 м
н12У	—	—	428742,81	1364781,90	Геодезический метод	0,10	Mt = SQRT(M1^2+M2^2) = SQRT(0,6^2+0,08^2) = 0,1 м
39	—	—	428763,28	1364784,51	—	0,10	—

2. Сведения о частях границ уточняемого земельного участка с кадастровым номером 61:26:0512601:30

Обозначение части границ		Горизонтальное проложение (S), м	Описание прохождения части границ	Отметка о наличии земельного спора о местоположении границ земельного участка
от т.	до т.			
1	2	3	4	5
39	38	19,73	—	—
38	н10У	11,14	—	—
н10У	н11У	20,96	—	—
н11У	н12У	29,38	—	—
н12У	39	20,64	—	—

3. Общие сведения об уточняемом земельном участке с кадастровым номером 61:26:0512601:30

№ п/п	Наименование характеристик земельного участка	Значение характеристики
1	2	3
1	Адрес земельного участка	—
	Местоположение земельного участка (при отсутствии присвоенного адреса)	Ростовская обл, р-н Неклиновский, с Николаевка, сдт "Родник", 16

КАРТА-ПЛАН ТЕРРИТОРИИ

Сведения об уточняемых земельных участках

1	2	3
	Дополнительные сведения о местоположении земельного участка	—
2	Площадь земельного участка ± величина погрешности определения площади (**Р ± ΔР**), **м²**	625±9
3	Формула, примененная для расчета предельной допустимой погрешности определения площади земельного участка (**ΔР**), м2	$\Delta P = 3{,}5 \cdot M_t \cdot \sqrt{P_{док}} = 3{,}5 \cdot 0{,}10 \cdot \sqrt{592} = 9$
4	Площадь земельного участка согласно сведениям Единого государственного реестра недвижимости (**Ркад**), **м²**	592
5	Оценка расхождения **Р** и **Ркад (Р – Ркад), м²**	33
6	Предельный минимальный и максимальный размеры земельного участка (**Рмин и Рмакс), м²**	—
7	Кадастровый или иной номер (обозначение) здания, сооружения, объекта незавершенного строительства, расположенного на земельном участке	—
8	Иные сведения	—

1. Сведения о характерных точках границы уточняемого земельного участка с кадастровым номером 61:26:0512601:31

Зона № 1

Обозначение характерных точек границ	Существующие координаты, м		Уточненные координаты, м		Метод определения координат	Средняя квадратическая погрешность определения координат характерной точки (M_t), м	Формулы, примененные для расчета средней квадратической погрешности определения координат характерной точки (M_t), м
	X	Y	X	Y			
1	2	3	4	5	6	7	8
н50У	—	—	428756,26	1364817,81	Геодезический метод	0,10	Mt = SQRT(M1^2+M2^2) = SQRT(0,6^2+0,08^2) = 0,1 м
40	—	—	428754,96	1364824,02	—	0,10	—
7	—	—	428753,84	1364829,35	—	0,10	—
н17У	—	—	428750,82	1364843,99	Геодезический метод	0,10	Mt = SQRT(M1^2+M2^2) = SQRT(0,6^2+0,08^2) = 0,1 м
н51У	—	—	428730,24	1364836,97	Геодезический метод	0,10	Mt = SQRT(M1^2+M2^2) = SQRT(0,6^2+0,08^2) = 0,1 м
н52У	—	—	428735,72	1364813,29	Геодезический метод	0,10	Mt = SQRT(M1^2+M2^2) = SQRT(0,6^2+0,08^2) = 0,1 м

КАРТА-ПЛАН ТЕРРИТОРИИ

Сведения об уточняемых земельных участках

н50У	—	—	428756,26	1364817,81	Геодезический метод	0,10	Mt = SQRT(M1^2+M2^2) = SQRT(0,6^2+0,08^2) = 0,1 м

2. Сведения о частях границ уточняемого земельного участка с кадастровым номером 61:26:0512601:31

Обозначение части границ		Горизонтальное проложение (S), м	Описание прохождения части границ	Отметка о наличии земельного спора о местоположении границ земельного участка
от т.	до т.			
1	2	3	4	5
н50У	40	6,34	—	—
40	7	5,45	—	—
7	н17У	14,95	—	—
н17У	н51У	21,74	—	—
н51У	н52У	24,31	—	—
н52У	н50У	21,03	—	—

3. Общие сведения об уточняемом земельном участке с кадастровым номером 61:26:0512601:31

№ п/п	Наименование характеристик земельного участка	Значение характеристики
1	2	3
1	Адрес земельного участка	—
	Местоположение земельного участка (при отсутствии присвоенного адреса)	Ростовская область, р-н Неклиновский, с. Николаевка, СТ "Родник", 15
	Дополнительные сведения о местоположении земельного участка	—
2	Площадь земельного участка ± величина погрешности определения площади (**Р ± ΔР**), **м^2**	544±8
3	Формула, примененная для расчета предельной допустимой погрешности определения площади земельного участка (**ΔР**), м2	$\Delta P = 3{,}5 \cdot M_t \cdot \sqrt{P_{док}} = 3{,}5 \cdot 0{,}10 \cdot \sqrt{502} = 8$
4	Площадь земельного участка согласно сведениям Единого государственного реестра недвижимости (**Ркад**), **м^2**	502
5	Оценка расхождения **Р** и **Ркад (Р – Ркад), м^2**	42
6	Предельный минимальный и максимальный размеры земельного участка (**Рмин и Рмакс), м^2**	—
7	Кадастровый или иной номер (обозначение) здания, сооружения, объекта незавершенного строительства, расположенного на земельном участке	—
8	Иные сведения	—

1. Сведения о характерных точках границы уточняемого земельного участка с кадастровым номером 61:26:0512601:32

КАРТА-ПЛАН ТЕРРИТОРИИ

Сведения об уточняемых земельных участках

Зона № 1

Обозначение характерных точек границ	Существующие координаты, м		Уточненные координаты, м		Метод определения координат	Средняя квадратическая погрешность определения координат характерной точки (M_t), м	Формулы, примененные для расчета средней квадратической погрешности определения координат характерной точки (M_t), м
	X	Y	X	Y			
1	2	3	4	5	6	7	8
н12У	—	—	428742,81	1364781,90	Геодезический метод	0,10	Mt = SQRT(M1^2+M2^2) = SQRT(0,6^2+0,08^2) = 0,1 м
н11У	—	—	428736,35	1364810,56	Геодезический метод	0,10	Mt = SQRT(M1^2+M2^2) = SQRT(0,6^2+0,08^2) = 0,1 м
н13У	—	—	428715,83	1364806,14	Геодезический метод	0,10	Mt = SQRT(M1^2+M2^2) = SQRT(0,6^2+0,08^2) = 0,1 м
н14У	—	—	428719,88	1364782,20	Геодезический метод	0,10	Mt = SQRT(M1^2+M2^2) = SQRT(0,6^2+0,08^2) = 0,1 м
н15У	—	—	428720,95	1364781,31	Геодезический метод	0,10	Mt = SQRT(M1^2+M2^2) = SQRT(0,6^2+0,08^2) = 0,1 м
н16У	—	—	428724,23	1364781,10	Геодезический метод	0,10	Mt = SQRT(M1^2+M2^2) = SQRT(0,6^2+0,08^2) = 0,1 м
н12У	—	—	428742,81	1364781,90	Геодезический метод	0,10	Mt = SQRT(M1^2+M2^2) = SQRT(0,6^2+0,08^2) = 0,1 м

2. Сведения о частях границ уточняемого земельного участка с кадастровым номером 61:26:0512601:32

Обозначение части границ		Горизонтальное проложение (S), м	Описание прохождения части границ	Отметка о наличии земельного спора о местоположении границ земельного участка
от т.	до т.			
1	2	3	4	5
н12У	н11У	29,38	—	—
н11У	н13У	20,99	—	—
н13У	н14У	24,28	—	—
н14У	н15У	1,39	—	—
н15У	н16У	3,29	—	—
н16У	н12У	18,60	—	—

КАРТА-ПЛАН ТЕРРИТОРИИ

Сведения об уточняемых земельных участках

3. Общие сведения об уточняемом земельном участке с кадастровым номером 61:26:0512601:32		
№ п/п	**Наименование характеристик земельного участка**	**Значение характеристики**
1	**2**	**3**
1	Адрес земельного участка	—
	Местоположение земельного участка (при отсутствии присвоенного адреса)	Ростовская область, р-н Неклиновский, с. Николаевка, СТ "Родник", 14
	Дополнительные сведения о местоположении земельного участка	—
2	Площадь земельного участка ± величина погрешности определения площади (**Р ± ΔР**), **м^2**	595±8
3	Формула, примененная для расчета предельной допустимой погрешности определения площади земельного участка (**ΔР**), м2	$\Delta P = 3{,}5 \cdot M_t \cdot \sqrt{P_{док}} = 3{,}5 \cdot 0{,}10 \cdot \sqrt{543} = 8$
4	Площадь земельного участка согласно сведениям Единого государственного реестра недвижимости (**Ркад**), **м^2**	543
5	Оценка расхождения **Р** и **Ркад (Р – Ркад), м^2**	52
6	Предельный минимальный и максимальный размеры земельного участка (**Рмин и Рмакс), м^2**	—
7	Кадастровый или иной номер (обозначение) здания, сооружения, объекта незавершенного строительства, расположенного на земельном участке	—
8	Иные сведения	—

1. Сведения о характерных точках границы уточняемого земельного участка с кадастровым номером 61:26:0512601:33

Зона № 1

Обозначение характерных точек границ	**Существующие координаты, м**		**Уточненные координаты, м**		**Метод определения координат**	**Средняя квадратическая погрешность определения координат характерной точки (M_t), м**	**Формулы, примененные для расчета средней квадратической погрешности определения координат характерной точки (M_t), м**
	X	**Y**	**X**	**Y**			
1	**2**	**3**	**4**	**5**	**6**	**7**	**8**
н11У	—	—	428736,35	1364810,56	Геодезический метод	0,10	Mt = SQRT(M1^2+M2^2) = SQRT(0,6^2+0,08^2) = 0,1 м
н52У	—	—	428735,72	1364813,29	Геодезический метод	0,10	Mt = SQRT(M1^2+M2^2) = SQRT(0,6^2+0,08^2) = 0,1 м

КАРТА-ПЛАН ТЕРРИТОРИИ

Сведения об уточняемых земельных участках

н51У	—	—	428730,24	1364836,97	Геодезический метод	0,10	Mt = SQRT(M1^2+M2^2) = SQRT(0,6^2+0,08^2) = 0,1 м
н53У	—	—	428711,15	1364830,34	Геодезический метод	0,10	Mt = SQRT(M1^2+M2^2) = SQRT(0,6^2+0,08^2) = 0,1 м
н13У	—	—	428715,83	1364806,14	Геодезический метод	0,10	Mt = SQRT(M1^2+M2^2) = SQRT(0,6^2+0,08^2) = 0,1 м
н11У	—	—	428736,35	1364810,56	Геодезический метод	0,10	Mt = SQRT(M1^2+M2^2) = SQRT(0,6^2+0,08^2) = 0,1 м

2. Сведения о частях границ уточняемого земельного участка с кадастровым номером 61:26:0512601:33

Обозначение части границ		Горизонтальное проложение (S), м	Описание прохождения части границ	Отметка о наличии земельного спора о местоположении границ земельного участка
от т.	до т.			
1	2	3	4	5
н11У	н52У	2,80	—	—
н52У	н51У	24,31	—	—
н51У	н53У	20,21	—	—
н53У	н13У	24,65	—	—
н13У	н11У	20,99	—	—

3. Общие сведения об уточняемом земельном участке с кадастровым номером 61:26:0512601:33

№ п/п	Наименование характеристик земельного участка	Значение характеристики
1	2	3
1	Адрес земельного участка	—
	Местоположение земельного участка (при отсутствии присвоенного адреса)	Ростовская область, р-н Неклиновский, с. Николаевка, СТ "Родник", 12
	Дополнительные сведения о местоположении земельного участка	—
2	Площадь земельного участка ± величина погрешности определения площади (**Р ± ΔР**), **м²**	531±8
3	Формула, примененная для расчета предельной допустимой погрешности определения площади земельного участка (**ΔР**), м2	$\Delta P = 3{,}5 \cdot M_t \cdot \sqrt{P_{док}} = 3{,}5 \cdot 0{,}10 \cdot \sqrt{510} = 8$
4	Площадь земельного участка согласно сведениям Единого государственного реестра недвижимости (**Ркад**), **м²**	510
5	Оценка расхождения **Р** и **Ркад (Р – Ркад), м²**	21
6	Предельный минимальный и максимальный размеры земельного участка (**Рмин и Рмакс), м²**	—

КАРТА-ПЛАН ТЕРРИТОРИИ

Сведения об уточняемых земельных участках

1	2	3
7	Кадастровый или иной номер (обозначение) здания, сооружения, объекта незавершенного строительства, расположенного на земельном участке	—
8	Иные сведения	—

1. Сведения о характерных точках границы уточняемого земельного участка с кадастровым номером 61:26:0512601:35

Зона № 1

Обозначение характерных точек границ	Существующие координаты, м		Уточненные координаты, м		Метод определения координат	Средняя квадратическая погрешность определения координат характерной точки (M_t), м	Формулы, примененные для расчета средней квадратической погрешности определения координат характерной точки (M_t), м
	X	Y	X	Y			
1	2	3	4	5	6	7	8
46	—	—	428711,57	1364809,35	—	0,10	—
н5У	—	—	428708,16	1364829,16	Геодезический метод	0,10	Mt = SQRT(M1^2+M2^2) = SQRT(0,6^2+0,08^2) = 0,1 м
н6У	—	—	428700,55	1364827,74	Геодезический метод	0,10	Mt = SQRT(M1^2+M2^2) = SQRT(0,6^2+0,08^2) = 0,1 м
н7У	—	—	428698,84	1364834,18	Геодезический метод	0,10	Mt = SQRT(M1^2+M2^2) = SQRT(0,6^2+0,08^2) = 0,1 м
н8У	—	—	428691,43	1364833,08	Геодезический метод	0,10	Mt = SQRT(M1^2+M2^2) = SQRT(0,6^2+0,08^2) = 0,1 м
58	—	—	428685,57	1364830,98	—	0,10	—
57	—	—	428687,87	1364818,28	—	0,10	—
56	—	—	428688,34	1364815,26	—	0,10	—
55	—	—	428686,51	1364814,46	—	0,10	—
н9У	—	—	428687,66	1364804,85	Геодезический метод	0,10	Mt = SQRT(M1^2+M2^2) = SQRT(0,6^2+0,08^2) = 0,1 м
46	—	—	428711,57	1364809,35	—	0,10	—

2. Сведения о частях границ уточняемого земельного участка с кадастровым номером 61:26:0512601:35

Обозначение части границ		Горизонтальное проложение (S), м	Описание прохождения части границ	Отметка о наличии земельного спора о местоположении границ земельного участка
от т.	до т.			

КАРТА-ПЛАН ТЕРРИТОРИИ

Сведения об уточняемых земельных участках

1	2	3	4	5
46	н5У	20,10	—	—
н5У	н6У	7,74	—	—
н6У	н7У	6,66	—	—
н7У	н8У	7,49	—	—
н8У	58	6,22	—	—
58	57	12,91	—	—
57	56	3,06	—	—
56	55	2,00	—	—
55	н9У	9,68	—	—
н9У	46	24,33	—	—

3. Общие сведения об уточняемом земельном участке с кадастровым номером 61:26:0512601:35

№ п/п	Наименование характеристик земельного участка	Значение характеристики
1	2	3
1	Адрес земельного участка	—
	Местоположение земельного участка (при отсутствии присвоенного адреса)	Ростовская обл, р-н Неклиновский, с Николаевка, сдт "Родник", 10
	Дополнительные сведения о местоположении земельного участка	—
2	Площадь земельного участка ± величина погрешности определения площади (**Р ± ΔР**), **м^2**	554±8
3	Формула, примененная для расчета предельной допустимой погрешности определения площади земельного участка (**ΔР**), м2	$\Delta P = 3{,}5 \cdot M_t \cdot \sqrt{P_{док}} = 3{,}5 \cdot 0{,}10 \cdot \sqrt{567} = 8$
4	Площадь земельного участка согласно сведениям Единого государственного реестра недвижимости (**Ркад**), **м^2**	567
5	Оценка расхождения **Р** и **Ркад (Р – Ркад), м^2**	-13
6	Предельный минимальный и максимальный размеры земельного участка (**Рмин и Рмакс), м^2**	—
7	Кадастровый или иной номер (обозначение) здания, сооружения, объекта незавершенного строительства, расположенного на земельном участке	—
8	Иные сведения	—

1. Сведения о характерных точках границы уточняемого земельного участка с кадастровым номером 61:26:0512601:36

КАРТА-ПЛАН ТЕРРИТОРИИ

Сведения об уточняемых земельных участках

Зона № 1

Обозначение характерных точек границ	Существующие координаты, м		Уточненные координаты, м		Метод определения координат	Средняя квадратическая погрешность определения координат характерной точки (M_t), м	Формулы, примененные для расчета средней квадратической погрешности определения координат характерной точки (M_t), м
	X	Y	X	Y			
1	2	3	4	5	6	7	8
14	—	—	428607,40	1364804,20	—	0,10	—
н3У	—	—	428605,44	1364817,87	Геодезический метод	0,10	Mt = SQRT(M1^2+M2^2) = SQRT(0,6^2+0,08^2) = 0,1 м
н2У	—	—	428604,83	1364833,58	Геодезический метод	0,10	Mt = SQRT(M1^2+M2^2) = SQRT(0,6^2+0,08^2) = 0,1 м
н49У	—	—	428581,08	1364830,13	Геодезический метод	0,10	Mt = SQRT(M1^2+M2^2) = SQRT(0,6^2+0,08^2) = 0,1 м
15	—	—	428582,30	1364800,61	—	0,10	—
14	—	—	428607,40	1364804,20	—	0,10	—

2. Сведения о частях границ уточняемого земельного участка с кадастровым номером 61:26:0512601:36

Обозначение части границ		Горизонтальное проложение (S), м	Описание прохождения части границ	Отметка о наличии земельного спора о местоположении границ земельного участка
от т.	до т.			
1	2	3	4	5
14	н3У	13,81	—	—
н3У	н2У	15,72	—	—
н2У	н49У	24,00	—	—
н49У	15	29,55	—	—
15	14	25,36	—	—

3. Общие сведения об уточняемом земельном участке с кадастровым номером 61:26:0512601:36

№ п/п	Наименование характеристик земельного участка	Значение характеристики
1	2	3
1	Адрес земельного участка	—
	Местоположение земельного участка (при отсутствии присвоенного адреса)	Ростовская обл, р-н Неклиновский, с/т "Родник", участок, № 1,с.Николаевка

КАРТА-ПЛАН ТЕРРИТОРИИ

Сведения об уточняемых земельных участках

1	2	3
	Дополнительные сведения о местоположении земельного участка	—
2	Площадь земельного участка ± величина погрешности определения площади (**Р ± ΔР**), **м^2**	715±9
3	Формула, примененная для расчета предельной допустимой погрешности определения площади земельного участка (**ΔР**), м2	$\Delta P = 3{,}5 \cdot M_t \cdot \sqrt{P_{док}} = 3{,}5 \cdot 0{,}10 \cdot \sqrt{660} = 9$
4	Площадь земельного участка согласно сведениям Единого государственного реестра недвижимости (**Ркад**), **м^2**	660
5	Оценка расхождения **Р** и **Ркад (Р – Ркад), м^2**	55
6	Предельный минимальный и максимальный размеры земельного участка (**Рмин и Рмакс), м^2**	—
7	Кадастровый или иной номер (обозначение) здания, сооружения, объекта незавершенного строительства, расположенного на земельном участке	—
8	Иные сведения	—

КАРТА-ПЛАН ТЕРРИТОРИИ

Сведения об уточняемых земельных участках, необходимые для исправления реестровых ошибок в сведениях о местоположении их границ

1. Сведения о характерных точках границы уточняемого земельного участка с кадастровым номером 61:26:0110101:8227

Зона № 1

Обозначение характерных точек границ	Существующие координаты, м		Уточненные координаты, м		Метод определения координат	Средняя квадратическая погрешность определения координат характерной точки (M_t), м	Формулы, примененные для расчета средней квадратической погрешности определения координат характерной точки (M_t), м
	X	Y	X	Y			
1	2	3	4	5	6	7	8
50	—	—	428670,40	1364780,90	—	0,10	—
1	428670,19	1364782,19	—	—	—	0,10	—
11	—	—	428665,60	1364811,60	—	0,10	—
3	428656,64	1364810,77	—	—	—	0,10	—
4	428647,74	1364809,35	—	—	—	0,10	—
10	—	—	428651,94	1364778,27	—	0,10	—
50	—	—	428670,40	1364780,90	—	0,10	—

2. Сведения о частях границ уточняемого земельного участка с кадастровым номером 61:26:0110101:8227

Обозначение части границ		Горизонтальное проложение (S), м	Описание прохождения части границ	Отметка о наличии земельного спора о местоположении границ земельного участка
от т.	до т.			
1	2	3	4	5
50	1	1,31	—	—
1	11	29,77	—	—
11	3	9,00	—	—
3	4	9,01	—	—
4	10	31,36	—	—
10	50	18,65	—	—

3. Характеристики уточняемого земельного участка с кадастровым номером 61:26:0110101:8227

№ п/п	Наименование характеристик земельного участка	Значение характеристики
1	2	3
1	Площадь земельного участка ± величина погрешности определения площади (**Р ± ΔР**), **м**^{2}	574±8

КАРТА-ПЛАН ТЕРРИТОРИИ

Сведения об уточняемых земельных участках, необходимые для исправления реестровых ошибок в сведениях о местоположении их границ

1	2	3
2	Формула, примененная для расчета предельной допустимой погрешности определения площади земельного участка (**ΔР**), м2	$\Delta P = 3{,}5 \cdot M_t \cdot \sqrt{P_{док}} = 3{,}5 \cdot 0{,}10 \cdot \sqrt{550} = 8$
3	Иные сведения	—

1. Сведения о характерных точках границы уточняемого земельного участка с кадастровым номером 61:26:0512601:1

Зона № 1

Обозначение характерных точек границ	Существующие координаты, м		Уточненные координаты, м		Метод определения координат	Средняя квадратическая погрешность определения координат характерной точки (M_t), м	Формулы, примененные для расчета средней квадратической погрешности определения координат характерной точки (M_t), м
	X	Y	X	Y			
1	2	3	4	5	6	7	8
42	—	—	428818,57	1364848,09	—	0,10	—
н21У	—	—	428812,39	1364867,31	Геодезический метод	0,10	Mt = SQRT(M1^2+M2^2) = SQRT(0,6^2+0,08^2) = 0,1 м
н22У	—	—	428789,11	1364859,67	Геодезический метод	0,10	Mt = SQRT(M1^2+M2^2) = SQRT(0,6^2+0,08^2) = 0,1 м
29	—	—	428794,70	1364839,95	—	0,10	—
43	—	—	428797,58	1364840,77	—	0,10	—
42	—	—	428818,57	1364848,09	—	0,10	—

2. Сведения о частях границ уточняемого земельного участка с кадастровым номером 61:26:0512601:1

Обозначение части границ		Горизонтальное проложение (S), м	Описание прохождения части границ	Отметка о наличии земельного спора о местоположении границ земельного участка
от т.	до т.			
1	2	3	4	5
42	н21У	20,19	—	—
н21У	н22У	24,50	—	—
н22У	29	20,50	—	—
29	43	2,99	—	—
43	42	22,23	—	—

КАРТА-ПЛАН ТЕРРИТОРИИ

Сведения об уточняемых земельных участках, необходимые для исправления реестровых ошибок в сведениях о местоположении их границ

3. Характеристики уточняемого земельного участка с кадастровым номером 61:26:0512601:1

№ п/п	Наименование характеристик земельного участка	Значение характеристики
1	2	3
1	Площадь земельного участка ± величина погрешности определения площади (**Р ± ΔР**), **м²**	507±8
2	Формула, примененная для расчета предельной допустимой погрешности определения площади земельного участка (**ΔР**), м2	$\Delta P = 3{,}5 \cdot M_t \cdot \sqrt{P_{док}} = 3{,}5 \cdot 0{,}10 \cdot \sqrt{531} = 8$
3	Иные сведения	—

1. Сведения о характерных точках границы уточняемого земельного участка с кадастровым номером 61:26:0512601:18

Зона № 1

Обозначение характерных точек границ	Существующие координаты, м		Уточненные координаты, м		Метод определения координат	Средняя квадратическая погрешность определения координат характерной точки (M_t), м	Формулы, примененные для расчета средней квадратической погрешности определения координат характерной точки (M_t), м
	X	Y	X	Y			
1	2	3	4	5	6	7	8
13	428872,87	1364859,82	—	—	—	0,10	—
16	428874,60	1364860,28	—	—	—	0,10	—
17	428869,23	1364884,93	—	—	—	0,10	—
н24У	—	—	428868,98	1364885,95	Геодезический метод	0,10	Mt = SQRT(M1^2+M2^2) = SQRT(0,6^2+0,08^2) = 0,1 м
н48У	—	—	428848,90	1364879,95	Геодезический метод	0,10	Mt = SQRT(M1^2+M2^2) = SQRT(0,6^2+0,08^2) = 0,1 м
12	428856,33	1364854,13	—	—	—	0,10	—
13	428872,87	1364859,82	—	—	—	0,10	—

2. Сведения о частях границ уточняемого земельного участка с кадастровым номером 61:26:0512601:18

Обозначение части границ		Горизонтальное проложение (S), м	Описание прохождения части границ	Отметка о наличии земельного спора о местоположении границ земельного участка
от т.	до т.			
1	2	3	4	5
13	16	1,79	—	—

КАРТА-ПЛАН ТЕРРИТОРИИ

Сведения об уточняемых земельных участках, необходимые для исправления реестровых ошибок в сведениях о местоположении их границ

16	17	25,23	—	—
17	н24У	1,05	—	—
н24У	н48У	20,96	—	—
н48У	12	26,87	—	—
12	13	17,49	—	—

3. Характеристики уточняемого земельного участка с кадастровым номером 61:26:0512601:18

№ п/п	Наименование характеристик земельного участка	Значение характеристики
1	2	3
1	Площадь земельного участка ± величина погрешности определения площади (**Р ± ΔР**), **м**^{2}	533±8
2	Формула, примененная для расчета предельной допустимой погрешности определения площади земельного участка (**ΔР**), м2	$\Delta P = 3{,}5 \cdot M_t \cdot \sqrt{P_{док}} = 3{,}5 \cdot 0{,}10 \cdot \sqrt{500} = 8$
3	Иные сведения	—

1. Сведения о характерных точках границы уточняемого земельного участка с кадастровым номером 61:26:0512601:20

Зона № 1

Обозначение характерных точек границ	Существующие координаты, м		Уточненные координаты, м		Метод определения координат	Средняя квадратическая погрешность определения координат характерной точки (M_t), м	Формулы, примененные для расчета средней квадратической погрешности определения координат характерной точки (M_t), м
	X	Y	X	Y			
1	2	3	4	5	6	7	8
12	428856,33	1364854,13	—	—	—	0,10	—
н48У	—	—	428848,90	1364879,95	Геодезический метод	0,10	Mt = SQRT(M1^2+M2^2) = SQRT(0,6^2+0,08^2) = 0,1 м
21	428829,76	1364874,25	—	—	—	0,10	—
22	428837,58	1364847,85	—	—	—	0,10	—
20	428840,55	1364848,29	—	—	—	0,10	—
12	428856,33	1364854,13	—	—	—	0,10	—

КАРТА-ПЛАН ТЕРРИТОРИИ

Сведения об уточняемых земельных участках, необходимые для исправления реестровых ошибок в сведениях о местоположении их границ

2. Сведения о частях границ уточняемого земельного участка с кадастровым номером 61:26:0512601:20

Обозначение части границ		Горизонтальное проложение (S), м	Описание прохождения части границ	Отметка о наличии земельного спора о местоположении границ земельного участка
от т.	до т.			
1	2	3	4	5
12	н48У	26,87	—	—
н48У	21	19,97	—	—
21	22	27,53	—	—
22	20	3,00	—	—
20	12	16,83	—	—

3. Характеристики уточняемого земельного участка с кадастровым номером 61:26:0512601:20

№ п/п	Наименование характеристик земельного участка	Значение характеристики
1	2	3
1	Площадь земельного участка ± величина погрешности определения площади (**Р ± ΔР**), **м²**	546±8
2	Формула, примененная для расчета предельной допустимой погрешности определения площади земельного участка (**ΔР**), м2	$\Delta P = 3{,}5 \cdot M_t \cdot \sqrt{P_{док}} = 3{,}5 \cdot 0{,}10 \cdot \sqrt{515} = 8$
3	Иные сведения	—

1. Сведения о характерных точках границы уточняемого земельного участка с кадастровым номером 61:26:0512601:23

Зона № 1

Обозначение характерных точек границ	Существующие координаты, м		Уточненные координаты, м		Метод определения координат	Средняя квадратическая погрешность определения координат характерной точки (M_t), м	Формулы, примененные для расчета средней квадратической погрешности определения координат характерной точки (M_t), м
	X	Y	X	Y			
1	2	3	4	5	6	7	8
26	428830,98	1364809,96	—	—	—	0,10	—
25	428825,16	1364827,10	—	—	—	0,10	—
27	428803,56	1364819,39	—	—	—	0,10	—
н47У	—	—	428808,97	1364799,56	Геодезический метод	0,10	Mt = SQRT(M1^2+M2^2) = SQRT(0,6^2+0,08^2) = 0,1 м

КАРТА-ПЛАН ТЕРРИТОРИИ

Сведения об уточняемых земельных участках, необходимые для исправления реестровых ошибок в сведениях о местоположении их границ

28	428812,30	1364798,44	—	—	—	0,10	—
26	428830,98	1364809,96	—	—	—	0,10	—

2. Сведения о частях границ уточняемого земельного участка с кадастровым номером 61:26:0512601:23

Обозначение части границ		Горизонтальное проложение (S), м	Описание прохождения части границ	Отметка о наличии земельного спора о местоположении границ земельного участка
от т.	до т.			
1	2	3	4	5
26	25	18,10	—	—
25	27	22,93	—	—
27	н47У	20,55	—	—
н47У	28	3,51	—	—
28	26	21,95	—	—

3. Характеристики уточняемого земельного участка с кадастровым номером 61:26:0512601:23

№ п/п	Наименование характеристик земельного участка	Значение характеристики
1	2	3
1	Площадь земельного участка ± величина погрешности определения площади (**Р ± ΔР**), **м²**	484±7
2	Формула, примененная для расчета предельной допустимой погрешности определения площади земельного участка (**ΔР**), м2	$\Delta P = 3{,}5 \cdot M_t \cdot \sqrt{P_{док}} = 3{,}5 \cdot 0{,}10 \cdot \sqrt{454} = 7$
3	Иные сведения	—

1. Сведения о характерных точках границы уточняемого земельного участка с кадастровым номером 61:26:0512601:27

Зона № 1

Обозначение характерных точек границ	Существующие координаты, м		Уточненные координаты, м		Метод определения координат	Средняя квадратическая погрешность определения координат характерной точки (M_t), м	Формулы, примененные для расчета средней квадратической погрешности определения координат характерной точки (M_t), м
	X	Y	X	Y			
1	2	3	4	5	6	7	8
н44У	—	—	428791,17	1364789,74	Геодезический метод	0,10	Mt = SQRT(M1^2+M2^2) = SQRT(0,6^2+0,08^2) = 0,1 м

КАРТА-ПЛАН ТЕРРИТОРИИ

Сведения об уточняемых земельных участках, необходимые для исправления реестровых ошибок в сведениях о местоположении их границ

н20У	—	—	428789,23	1364802,86	Геодезический метод	0,10	Mt = SQRT(M1^2+M2^2) = SQRT(0,6^2+0,08^2) = 0,1 м
34	428787,42	1364802,26	—	—	—	0,10	—
35	428786,35	1364802,06	—	—	—	0,10	—
36	428783,84	1364809,00	—	—	—	0,10	—
37	428773,55	1364806,74	—	—	—	0,10	—
38	428759,19	1364803,81	—	—	—	0,10	—
39	428763,28	1364784,51	—	—	—	0,10	—
н45У	—	—	428769,57	1364784,86	Геодезический метод	0,10	Mt = SQRT(M1^2+M2^2) = SQRT(0,6^2+0,08^2) = 0,1 м
н46У	—	—	428780,76	1364786,85	Геодезический метод	0,10	Mt = SQRT(M1^2+M2^2) = SQRT(0,6^2+0,08^2) = 0,1 м
н44У	—	—	428791,17	1364789,74	Геодезический метод	0,10	Mt = SQRT(M1^2+M2^2) = SQRT(0,6^2+0,08^2) = 0,1 м

2. Сведения о частях границ уточняемого земельного участка с кадастровым номером 61:26:0512601:27

Обозначение части границ		Горизонтальное проложение (S), м	Описание прохождения части границ	Отметка о наличии земельного спора о местоположении границ земельного участка
от т.	до т.			
1	2	3	4	5
н44У	н20У	13,26	—	—
н20У	34	1,91	—	—
34	35	1,09	—	—
35	36	7,38	—	—
36	37	10,54	—	—
37	38	14,66	—	—
38	39	19,73	—	—
39	н45У	6,30	—	—
н45У	н46У	11,37	—	—
н46У	н44У	10,80	—	—

КАРТА-ПЛАН ТЕРРИТОРИИ

Сведения об уточняемых земельных участках, необходимые для исправления реестровых ошибок в сведениях о местоположении их границ

3. Характеристики уточняемого земельного участка с кадастровым номером 61:26:0512601:27

№ п/п	Наименование характеристик земельного участка	Значение характеристики
1	2	3
1	Площадь земельного участка ± величина погрешности определения площади (**Р ± ΔР**), **м²**	571±8
2	Формула, примененная для расчета предельной допустимой погрешности определения площади земельного участка (**ΔР**), м2	$\Delta P = 3{,}5 \cdot M_t \cdot \sqrt{P_{док}} = 3{,}5 \cdot 0{,}10 \cdot \sqrt{537} = 8$
3	Иные сведения	—

1. Сведения о характерных точках границы уточняемого земельного участка с кадастровым номером 61:26:0512601:34

Зона № 1

Обозначение характерных точек границ	Существующие координаты, м		Уточненные координаты, м		Метод определения координат	Средняя квадратическая погрешность определения координат характерной точки (M_t), м	Формулы, примененные для расчета средней квадратической погрешности определения координат характерной точки (M_t), м
	X	Y	X	Y			
1	2	3	4	5	6	7	8
44	428713,02	1364781,65	—	—	—	0,10	—
45	428715,96	1364785,99	—	—	—	0,10	—
46	428711,57	1364809,35	—	—	—	0,10	—
н9У	—	—	428687,66	1364804,85	Геодезический метод	0,10	Mt = SQRT(M1^2+M2^2) = SQRT(0,6^2+0,08^2) = 0,1 м
н42У	—	—	428690,48	1364784,70	Геодезический метод	0,10	Mt = SQRT(M1^2+M2^2) = SQRT(0,6^2+0,08^2) = 0,1 м
н43У	—	—	428692,31	1364782,34	Геодезический метод	0,10	Mt = SQRT(M1^2+M2^2) = SQRT(0,6^2+0,08^2) = 0,1 м
44	428713,02	1364781,65	—	—	—	0,10	—

2. Сведения о частях границ уточняемого земельного участка с кадастровым номером 61:26:0512601:34

Обозначение части границ		Горизонтальное проложение (S), м	Описание прохождения части границ	Отметка о наличии земельного спора о местоположении границ земельного участка
от т.	до т.			

КАРТА-ПЛАН ТЕРРИТОРИИ

Сведения об уточняемых земельных участках, необходимые для исправления реестровых ошибок в сведениях о местоположении их границ

1	2	3	4	5
44	45	5,24	—	—
45	46	23,77	—	—
46	н9У	24,33	—	—
н9У	н42У	20,35	—	—
н42У	н43У	2,99	—	—
н43У	44	20,72	—	—

3. Характеристики уточняемого земельного участка с кадастровым номером 61:26:0512601:34

№ п/п	Наименование характеристик земельного участка	Значение характеристики
1	2	3
1	Площадь земельного участка ± величина погрешности определения площади (**Р ± ΔР**), **м²**	625±9
2	Формула, примененная для расчета предельной допустимой погрешности определения площади земельного участка (**ΔР**), м2	$\Delta P = 3{,}5 \cdot M_t \cdot \sqrt{P_{док}} = 3{,}5 \cdot 0{,}10 \cdot \sqrt{604} = 9$
3	Иные сведения	—

КАРТА-ПЛАН ТЕРРИТОРИИ

Описание местоположения здания, сооружения, объекта незавершенного строительства на земельном участке

1. Сведения о характерных точках контура
вид объекта недвижимости (здание, сооружение, объект незавершенного строительства) здание
кадастровый номер (обозначение) 61:26:0512601:38

Зона № 1

Номер контура	Номера характерных точек контура	Существующие			Уточненные			Метод определения координат	Средняя квадратическая погрешность определения координат характерной точки (M_t), м	Формулы, примененные для расчета средней квадратической погрешности определения координат характерной точки (M_t), м
		Координаты, м		R, м	Координаты, м		R, м			
		X	Y		X	Y				
1	2	3	4	5	6	7	8	9	10	11
—	н36О	—	—	—	428850,66	1364824,50	—	Геодезический метод	0,10	Mt = SQRT(M1^2+M2^2) = SQRT(0,6^2+0,08^2) = 0,1 м
—	н37О	—	—	—	428849,99	1364827,43	—	Геодезический метод	0,10	Mt = SQRT(M1^2+M2^2) = SQRT(0,6^2+0,08^2) = 0,1 м
—	н38О	—	—	—	428847,72	1364826,91	—	Геодезический метод	0,10	Mt = SQRT(M1^2+M2^2) = SQRT(0,6^2+0,08^2) = 0,1 м
—	н39О	—	—	—	428848,39	1364823,98	—	Геодезический метод	0,10	Mt = SQRT(M1^2+M2^2) = SQRT(0,6^2+0,08^2) = 0,1 м
—	н36О	—	—	—	428850,66	1364824,50	—	Геодезический метод	0,10	Mt = SQRT(M1^2+M2^2) = SQRT(0,6^2+0,08^2) = 0,1 м

2. Характеристики здания, сооружения, объекта незавершенного строительства с кадастровым номером (обозначением) 61:26:0512601:38

№ п/п	Наименование характеристики	Значение характеристики
1	2	3
1	Вид объекта недвижимости	здание
2	Ранее присвоенный государственный учетный номер здания, сооружения, объекта незавершенного строительства (кадастровый, инвентарный или условный номер)	—
3	Кадастровый номер земельного участка (земельных участков), в границах которого (которых) расположено здание, сооружение, объект незавершенного строительства	61:26:0512601:19

КАРТА-ПЛАН ТЕРРИТОРИИ

Описание местоположения здания, сооружения, объекта незавершенного строительства на земельном участке

1	2	3
4	Номер кадастрового квартала (кадастровых кварталов), в пределах которого (которых) расположено здание, сооружение, объект незавершенного строительства	61:26:0512601
5	Адрес здания, сооружения, объекта незавершенного строительства	—
	Местоположение здания, сооружения, объекта незавершенного строительства	Ростовская обл., р-н Неклиновский, с. Николаевка, с/т "Родник" №28
	Дополнительные сведения о местоположении	—
6	Иные сведения	—

1. Сведения о характерных точках контура
вид объекта недвижимости (здание, сооружение, объект незавершенного строительства) здание
кадастровый номер (обозначение) 61:26:0512601:39

Зона № 1

Номер контура	Номера характерных точек контура	Существующие			Уточненные			Метод определения координат	Средняя квадратическая погрешность определения координат характерной точки (M_t), м	Формулы, примененные для расчета средней квадратической погрешности определения координат характерной точки (M_t), м
		Координаты, м		R, м	Координаты, м		R, м			
		X	Y		X	Y				
1	2	3	4	5	6	7	8	9	10	11
—	н13О	—	—	—	428694,01	1364799,14	—	Геодезический метод	0,10	Mt = SQRT(M1^2+M2^2) = SQRT(0,6^2+0,08^2) = 0,1 м
—	н14О	—	—	—	428691,97	1364803,93	—	Геодезический метод	0,10	Mt = SQRT(M1^2+M2^2) = SQRT(0,6^2+0,08^2) = 0,1 м
—	н15О	—	—	—	428690,58	1364803,34	—	Геодезический метод	0,10	Mt = SQRT(M1^2+M2^2) = SQRT(0,6^2+0,08^2) = 0,1 м
—	н16О	—	—	—	428692,62	1364798,55	—	Геодезический метод	0,10	Mt = SQRT(M1^2+M2^2) = SQRT(0,6^2+0,08^2) = 0,1 м
—	н13О	—	—	—	428694,01	1364799,14	—	Геодезический метод	0,10	Mt = SQRT(M1^2+M2^2) = SQRT(0,6^2+0,08^2) = 0,1 м

КАРТА-ПЛАН ТЕРРИТОРИИ

Описание местоположения здания, сооружения, объекта незавершенного строительства на земельном участке

2. Характеристики здания, сооружения, объекта незавершенного строительства с кадастровым номером (обозначением) 61:26:0512601:39

№ п/п	Наименование характеристики	Значение характеристики
1	2	3
1	Вид объекта недвижимости	здание
2	Ранее присвоенный государственный учетный номер здания, сооружения, объекта незавершенного строительства (кадастровый, инвентарный или условный номер)	—
3	Кадастровый номер земельного участка (земельных участков), в границах которого (которых) расположено здание, сооружение, объект незавершенного строительства	61:26:0512601:34
4	Номер кадастрового квартала (кадастровых кварталов), в пределах которого (которых) расположено здание, сооружение, объект незавершенного строительства	61:26:0512601
5	Адрес здания, сооружения, объекта незавершенного строительства	—
	Местоположение здания, сооружения, объекта незавершенного строительства	Ростовская обл, р-н Неклиновский, с/п Николаевское, с Николаевка, с/т " Родник", № 11
	Дополнительные сведения о местоположении	—
6	Иные сведения	—

1. Сведения о характерных точках контура
вид объекта недвижимости (здание, сооружение, объект незавершенного строительства) здание
кадастровый номер (обозначение) 61:26:0512601:40

Зона № 1

Номер контура	Номера характерных точек контура	Существующие			Уточненные			Метод определения координат	Средняя квадратическая погрешность определения координат характерной точки (M_t), м	Формулы, примененные для расчета средней квадратической погрешности определения координат характерной точки (M_t), м
		Координаты, м		R, м	Координаты, м		R, м			
		X	Y		X	Y				
1	2	3	4	5	6	7	8	9	10	11
—	н64О	—	—	—	428706,53	1364788,19	—	Геодезический метод	0,10	Mt = SQRT(M1^2+M2^2) = SQRT(0,6^2+0,08^2) = 0,1 м

КАРТА-ПЛАН ТЕРРИТОРИИ

Описание местоположения здания, сооружения, объекта незавершенного строительства на земельном участке

—	н65О	—	—	—	428704,85	1364799,80	—	Геодезический метод	0,10	Mt = SQRT(M1^2+M2^2) = SQRT(0,6^2+0,08^2) = 0,1 м
—	н66О	—	—	—	428693,90	1364798,21	—	Геодезический метод	0,10	Mt = SQRT(M1^2+M2^2) = SQRT(0,6^2+0,08^2) = 0,1 м
—	н67О	—	—	—	428695,59	1364786,60	—	Геодезический метод	0,10	Mt = SQRT(M1^2+M2^2) = SQRT(0,6^2+0,08^2) = 0,1 м
—	н64О	—	—	—	428706,53	1364788,19	—	Геодезический метод	0,10	Mt = SQRT(M1^2+M2^2) = SQRT(0,6^2+0,08^2) = 0,1 м

2. Характеристики здания, сооружения, объекта незавершенного строительства с кадастровым номером (обозначением) 61:26:0512601:40

№ п/п	Наименование характеристики	Значение характеристики
1	2	3
1	Вид объекта недвижимости	здание
2	Ранее присвоенный государственный учетный номер здания, сооружения, объекта незавершенного строительства (кадастровый, инвентарный или условный номер)	—
3	Кадастровый номер земельного участка (земельных участков), в границах которого (которых) расположено здание, сооружение, объект незавершенного строительства	61:26:0512601:34
4	Номер кадастрового квартала (кадастровых кварталов), в пределах которого (которых) расположено здание, сооружение, объект незавершенного строительства	61:26:0512601
5	Адрес здания, сооружения, объекта незавершенного строительства	—
	Местоположение здания, сооружения, объекта незавершенного строительства	Ростовская обл, р-н Неклиновский, с/п Николаевское, с Николаевка, с/т " Родник", № 11
	Дополнительные сведения о местоположении	—
6	Иные сведения	—

1. Сведения о характерных точках контура
вид объекта недвижимости (здание, сооружение, объект незавершенного строительства) здание
кадастровый номер (обозначение) 61:26:0512601:41

Зона № 1

КАРТА-ПЛАН ТЕРРИТОРИИ

Описание местоположения здания, сооружения, объекта незавершенного строительства на земельном участке

Номер контура	Номера характерных точек контура	Существующие			Уточненные			Метод определения координат	Средняя квадратическая погрешность определения координат характерной точки (M_t), м	Формулы, примененные для расчета средней квадратической погрешности определения координат характерной точки (M_t), м
		Координаты, м		R, м	Координаты, м		R, м			
		X	Y		X	Y				
1	2	3	4	5	6	7	8	9	10	11
—	н32О	—	—	—	428665,46	1364801,33	—	Геодезический метод	0,10	Mt = SQRT(M1^2+M2^2) = SQRT(0,6^2+0,08^2) = 0,1 м
—	н33О	—	—	—	428664,33	1364808,90	—	Геодезический метод	0,10	Mt = SQRT(M1^2+M2^2) = SQRT(0,6^2+0,08^2) = 0,1 м
—	н34О	—	—	—	428658,60	1364808,05	—	Геодезический метод	0,10	Mt = SQRT(M1^2+M2^2) = SQRT(0,6^2+0,08^2) = 0,1 м
—	н35О	—	—	—	428659,73	1364800,47	—	Геодезический метод	0,10	Mt = SQRT(M1^2+M2^2) = SQRT(0,6^2+0,08^2) = 0,1 м
—	н32О	—	—	—	428665,46	1364801,33	—	Геодезический метод	0,10	Mt = SQRT(M1^2+M2^2) = SQRT(0,6^2+0,08^2) = 0,1 м

2. Характеристики здания, сооружения, объекта незавершенного строительства с кадастровым номером (обозначением) 61:26:0512601:41

№ п/п	Наименование характеристики	Значение характеристики
1	2	3
1	Вид объекта недвижимости	здание
2	Ранее присвоенный государственный учетный номер здания, сооружения, объекта незавершенного строительства (кадастровый, инвентарный или условный номер)	—
3	Кадастровый номер земельного участка (земельных участков), в границах которого (которых) расположено здание, сооружение, объект незавершенного строительства	61:26:0110101:8227
4	Номер кадастрового квартала (кадастровых кварталов), в пределах которого (которых) расположено здание, сооружение, объект незавершенного строительства	61:26:0512601
5	Адрес здания, сооружения, объекта незавершенного строительства	—

КАРТА-ПЛАН ТЕРРИТОРИИ

Описание местоположения здания, сооружения, объекта незавершенного строительства на земельном участке

1	2	3
	Местоположение здания, сооружения, объекта незавершенного строительства	Ростовская обл, р-н Неклиновский, с/п Николаевское, с Николаевка, с/т "Родник", № 8
	Дополнительные сведения о местоположении	—
6	Иные сведения	—

1. Сведения о характерных точках контура
вид объекта недвижимости (здание, сооружение, объект незавершенного строительства) здание
кадастровый номер (обозначение) 61:26:0512601:42

Зона № 1

Номер контура	Номера характерных точек контура	Существующие			Уточненные			Метод определения координат	Средняя квадратическая погрешность определения координат характерной точки (M_t), м	Формулы, примененные для расчета средней квадратической погрешности определения координат характерной точки (M_t), м
		Координаты, м		R, м	Координаты, м		R, м			
		X	Y		X	Y				
1	2	3	4	5	6	7	8	9	10	11
—	н21О	—	—	—	428626,49	1364796,99	—	Геодезический метод	0,10	Mt = SQRT(M1^2+M2^2) = SQRT(0,6^2+0,08^2) = 0,1 м
—	н22О	—	—	—	428625,99	1364800,28	—	Геодезический метод	0,10	Mt = SQRT(M1^2+M2^2) = SQRT(0,6^2+0,08^2) = 0,1 м
—	н23О	—	—	—	428623,47	1364799,90	—	Геодезический метод	0,10	Mt = SQRT(M1^2+M2^2) = SQRT(0,6^2+0,08^2) = 0,1 м
—	н24О	—	—	—	428623,13	1364802,14	—	Геодезический метод	0,10	Mt = SQRT(M1^2+M2^2) = SQRT(0,6^2+0,08^2) = 0,1 м
—	н25О	—	—	—	428619,58	1364801,60	—	Геодезический метод	0,10	Mt = SQRT(M1^2+M2^2) = SQRT(0,6^2+0,08^2) = 0,1 м
—	н26О	—	—	—	428619,92	1364799,36	—	Геодезический метод	0,10	Mt = SQRT(M1^2+M2^2) = SQRT(0,6^2+0,08^2) = 0,1 м
—	н27О	—	—	—	428620,42	1364796,06	—	Геодезический метод	0,10	Mt = SQRT(M1^2+M2^2) = SQRT(0,6^2+0,08^2) = 0,1 м
—	н21О	—	—	—	428626,49	1364796,99	—	Геодезический метод	0,10	Mt = SQRT(M1^2+M2^2) = SQRT(0,6^2+0,08^2) = 0,1 м

КАРТА-ПЛАН ТЕРРИТОРИИ

Описание местоположения здания, сооружения, объекта незавершенного строительства на земельном участке

2. Характеристики здания, сооружения, объекта незавершенного строительства с кадастровым номером (обозначением) 61:26:0512601:42

№ п/п	Наименование характеристики	Значение характеристики
1	2	3
1	Вид объекта недвижимости	здание
2	Ранее присвоенный государственный учетный номер здания, сооружения, объекта незавершенного строительства (кадастровый, инвентарный или условный номер)	—
3	Кадастровый номер земельного участка (земельных участков), в границах которого (которых) расположено здание, сооружение, объект незавершенного строительства	61:26:0512601:9
4	Номер кадастрового квартала (кадастровых кварталов), в пределах которого (которых) расположено здание, сооружение, объект незавершенного строительства	61:26:0512601
5	Адрес здания, сооружения, объекта незавершенного строительства	—
	Местоположение здания, сооружения, объекта незавершенного строительства	Ростовская обл, р-н Неклиновский, с Николаевка, с/т "Родник" участок №4
	Дополнительные сведения о местоположении	—
6	Иные сведения	—

1. Сведения о характерных точках контура
вид объекта недвижимости (здание, сооружение, объект незавершенного строительства) здание
кадастровый номер (обозначение) 61:26:0512601:43

Зона № 1

Номер контура	Номера характерных точек контура	Существующие			Уточненные			Метод определения координат	Средняя квадратическая погрешность определения координат характерной точки (M_t), м	Формулы, примененные для расчета средней квадратической погрешности определения координат характерной точки (M_t), м
		Координаты, м		R, м	Координаты, м		R, м			
		X	Y		X	Y				
1	2	3	4	5	6	7	8	9	10	11
—	н76О	—	—	—	428761,82	1364811,64	—	Геодезический метод	0,10	Mt = SQRT(M1^2+M2^2) = SQRT(0,6^2+0,08^2) = 0,1 м

КАРТА-ПЛАН ТЕРРИТОРИИ

Описание местоположения здания, сооружения, объекта незавершенного строительства на земельном участке

—	н77О	—	—	—	428761,09	1364815,10	—	Геодезический метод	0,10	Mt = SQRT(M1^2+M2^2) = SQRT(0,6^2+0,08^2) = 0,1 м
—	н78О	—	—	—	428757,21	1364814,29	—	Геодезический метод	0,10	Mt = SQRT(M1^2+M2^2) = SQRT(0,6^2+0,08^2) = 0,1 м
—	н79О	—	—	—	428757,93	1364810,83	—	Геодезический метод	0,10	Mt = SQRT(M1^2+M2^2) = SQRT(0,6^2+0,08^2) = 0,1 м
—	н76О	—	—	—	428761,82	1364811,64	—	Геодезический метод	0,10	Mt = SQRT(M1^2+M2^2) = SQRT(0,6^2+0,08^2) = 0,1 м

2. Характеристики здания, сооружения, объекта незавершенного строительства с кадастровым номером (обозначением) 61:26:0512601:43

№ п/п	Наименование характеристики	Значение характеристики
1	2	3
1	Вид объекта недвижимости	здание
2	Ранее присвоенный государственный учетный номер здания, сооружения, объекта незавершенного строительства (кадастровый, инвентарный или условный номер)	—
3	Кадастровый номер земельного участка (земельных участков), в границах которого (которых) расположено здание, сооружение, объект незавершенного строительства	61:26:0512601:28
4	Номер кадастрового квартала (кадастровых кварталов), в пределах которого (которых) расположено здание, сооружение, объект незавершенного строительства	61:26:0512601
5	Адрес здания, сооружения, объекта незавершенного строительства	—
	Местоположение здания, сооружения, объекта незавершенного строительства	Ростовская обл, р-н Неклиновский, с/пос. Николаевское, с. Николаевка, с/т "Родник", №18
	Дополнительные сведения о местоположении	—
6	Иные сведения	—

1. Сведения о характерных точках контура
вид объекта недвижимости (здание, сооружение, объект незавершенного строительства) здание
кадастровый номер (обозначение) 61:26:0512601:44

Зона № 1

КАРТА-ПЛАН ТЕРРИТОРИИ

Описание местоположения здания, сооружения, объекта незавершенного строительства на земельном участке

Номер контура	Номера характерных точек контура	Существующие			Уточненные			Метод определения координат	Средняя квадратическая погрешность определения координат характерной точки (M_t), м	Формулы, примененные для расчета средней квадратической погрешности определения координат характерной точки (M_t), м
		Координаты, м		R, м	Координаты, м		R, м			
		X	Y		X	Y				
1	2	3	4	5	6	7	8	9	10	11
—	н68О	—	—	—	428852,74	1364841,68	—	Геодезический метод	0,10	Mt = SQRT(M1^2+M2^2) = SQRT(0,6^2+0,08^2) = 0,1 м
—	н69О	—	—	—	428851,52	1364845,69	—	Геодезический метод	0,10	Mt = SQRT(M1^2+M2^2) = SQRT(0,6^2+0,08^2) = 0,1 м
—	н70О	—	—	—	428846,16	1364844,06	—	Геодезический метод	0,10	Mt = SQRT(M1^2+M2^2) = SQRT(0,6^2+0,08^2) = 0,1 м
—	н71О	—	—	—	428847,37	1364840,05	—	Геодезический метод	0,10	Mt = SQRT(M1^2+M2^2) = SQRT(0,6^2+0,08^2) = 0,1 м
—	н68О	—	—	—	428852,74	1364841,68	—	Геодезический метод	0,10	Mt = SQRT(M1^2+M2^2) = SQRT(0,6^2+0,08^2) = 0,1 м

2. Характеристики здания, сооружения, объекта незавершенного строительства с кадастровым номером (обозначением) 61:26:0512601:44

№ п/п	Наименование характеристики	Значение характеристики
1	2	3
1	Вид объекта недвижимости	здание
2	Ранее присвоенный государственный учетный номер здания, сооружения, объекта незавершенного строительства (кадастровый, инвентарный или условный номер)	—
3	Кадастровый номер земельного участка (земельных участков), в границах которого (которых) расположено здание, сооружение, объект незавершенного строительства	61:26:0512601:19
4	Номер кадастрового квартала (кадастровых кварталов), в пределах которого (которых) расположено здание, сооружение, объект незавершенного строительства	61:26:0512601
5	Адрес здания, сооружения, объекта незавершенного строительства	—

КАРТА-ПЛАН ТЕРРИТОРИИ

Описание местоположения здания, сооружения, объекта незавершенного строительства на земельном участке

1	2	3
	Местоположение здания, сооружения, объекта незавершенного строительства	Ростовская обл., р-н Неклиновский, с. Николаевка, с/т "Родник" № 28
	Дополнительные сведения о местоположении	—
6	Иные сведения	—

1. Сведения о характерных точках контура
вид объекта недвижимости (здание, сооружение, объект незавершенного строительства) здание
кадастровый номер (обозначение) 61:26:0512601:45

Зона № 1

Номер контура	Номера характерных точек контура	Существующие			Уточненные			Метод определения координат	Средняя квадратическая погрешность определения координат характерной точки (M_t), м	Формулы, примененные для расчета средней квадратической погрешности определения координат характерной точки (M_t), м
		Координаты, м		R, м	Координаты, м		R, м			
		X	Y		X	Y				
1	2	3	4	5	6	7	8	9	10	11
—	н80О	—	—	—	428685,61	1364825,54	—	Геодезический метод	0,10	Mt = SQRT(M1^2+M2^2) = SQRT(0,6^2+0,08^2) = 0,1 м
—	н81О	—	—	—	428685,38	1364827,08	—	Геодезический метод	0,10	Mt = SQRT(M1^2+M2^2) = SQRT(0,6^2+0,08^2) = 0,1 м
—	н82О	—	—	—	428684,47	1364826,94	—	Геодезический метод	0,10	Mt = SQRT(M1^2+M2^2) = SQRT(0,6^2+0,08^2) = 0,1 м
—	н83О	—	—	—	428683,82	1364826,84	—	Геодезический метод	0,10	Mt = SQRT(M1^2+M2^2) = SQRT(0,6^2+0,08^2) = 0,1 м
—	н84О	—	—	—	428684,06	1364825,30	—	Геодезический метод	0,10	Mt = SQRT(M1^2+M2^2) = SQRT(0,6^2+0,08^2) = 0,1 м
—	н85О	—	—	—	428684,71	1364825,40	—	Геодезический метод	0,10	Mt = SQRT(M1^2+M2^2) = SQRT(0,6^2+0,08^2) = 0,1 м
—	н80О	—	—	—	428685,61	1364825,54	—	Геодезический метод	0,10	Mt = SQRT(M1^2+M2^2) = SQRT(0,6^2+0,08^2) = 0,1 м

КАРТА-ПЛАН ТЕРРИТОРИИ

Описание местоположения здания, сооружения, объекта незавершенного строительства на земельном участке

2. Характеристики здания, сооружения, объекта незавершенного строительства с кадастровым номером (обозначением) 61:26:0512601:45

№ п/п	Наименование характеристики	Значение характеристики
1	2	3
1	Вид объекта недвижимости	здание
2	Ранее присвоенный государственный учетный номер здания, сооружения, объекта незавершенного строительства (кадастровый, инвентарный или условный номер)	—
3	Кадастровый номер земельного участка (земельных участков), в границах которого (которых) расположено здание, сооружение, объект незавершенного строительства	61:26:0512601:6
4	Номер кадастрового квартала (кадастровых кварталов), в пределах которого (которых) расположено здание, сооружение, объект незавершенного строительства	61:26:0512601
5	Адрес здания, сооружения, объекта незавершенного строительства	—
	Местоположение здания, сооружения, объекта незавершенного строительства	Россия, Ростовская обл., Неклиновский район, с. Николаевка, с/т "Родник", участок № 7
	Дополнительные сведения о местоположении	—
6	Иные сведения	—

1. Сведения о характерных точках контура
вид объекта недвижимости (здание, сооружение, объект незавершенного строительства) здание
кадастровый номер (обозначение) 61:26:0512601:46

Зона № 1

Номер контура	Номера характерных точек контура	Существующие			Уточненные			Метод определения координат	Средняя квадратическая погрешность определения координат характерной точки (M_t), м	Формулы, примененные для расчета средней квадратической погрешности определения координат характерной точки (M_t), м
		Координаты, м		R, м	Координаты, м		R, м			
		X	Y		X	Y				
1	2	3	4	5	6	7	8	9	10	11
—	н1О	—	—	—	428682,07	1364814,99	—	Геодезический метод	0,10	Mt = SQRT(M1^2+M2^2) = SQRT(0,6^2+0,08^2) = 0,1 м

КАРТА-ПЛАН ТЕРРИТОРИИ

Описание местоположения здания, сооружения, объекта незавершенного строительства на земельном участке

—	н2О	—	—	—	428681,29	1364821,50	—	Геодезический метод	0,10	Mt = SQRT(M1^2+M2^2) = SQRT(0,6^2+0,08^2) = 0,1 м
—	н3О	—	—	—	428676,06	1364820,87	—	Геодезический метод	0,10	Mt = SQRT(M1^2+M2^2) = SQRT(0,6^2+0,08^2) = 0,1 м
—	н4О	—	—	—	428676,84	1364814,36	—	Геодезический метод	0,10	Mt = SQRT(M1^2+M2^2) = SQRT(0,6^2+0,08^2) = 0,1 м
—	н1О	—	—	—	428682,07	1364814,99	—	Геодезический метод	0,10	Mt = SQRT(M1^2+M2^2) = SQRT(0,6^2+0,08^2) = 0,1 м

2. Характеристики здания, сооружения, объекта незавершенного строительства с кадастровым номером (обозначением) 61:26:0512601:46

№ п/п	Наименование характеристики	Значение характеристики
1	2	3
1	Вид объекта недвижимости	здание
2	Ранее присвоенный государственный учетный номер здания, сооружения, объекта незавершенного строительства (кадастровый, инвентарный или условный номер)	—
3	Кадастровый номер земельного участка (земельных участков), в границах которого (которых) расположено здание, сооружение, объект незавершенного строительства	61:26:0512601:6
4	Номер кадастрового квартала (кадастровых кварталов), в пределах которого (которых) расположено здание, сооружение, объект незавершенного строительства	61:26:0512601
5	Адрес здания, сооружения, объекта незавершенного строительства	—
	Местоположение здания, сооружения, объекта незавершенного строительства	Россия, Ростовская обл., Неклиновский район, с. Николаевка, с/т "Родник", участок №7
	Дополнительные сведения о местоположении	—
6	Иные сведения	—

1. Сведения о характерных точках контура
вид объекта недвижимости (здание, сооружение, объект незавершенного строительства) здание
кадастровый номер (обозначение) 61:26:0512601:47

Зона № 1

КАРТА-ПЛАН ТЕРРИТОРИИ

Описание местоположения здания, сооружения, объекта незавершенного строительства на земельном участке

Номер контура	Номера характерных точек контура	Существующие			Уточненные			Метод определения координат	Средняя квадратическая погрешность определения координат характерной точки (M_t), м	Формулы, примененные для расчета средней квадратической погрешности определения координат характерной точки (M_t), м
		Координаты, м		R, м	Координаты, м		R, м			
		X	Y		X	Y				
1	2	3	4	5	6	7	8	9	10	11
—	н44О	—	—	—	428765,50	1364821,55	—	Геодезический метод	0,10	Mt = SQRT(M1^2+M2^2) = SQRT(0,6^2+0,08^2) = 0,1 м
—	н45О	—	—	—	428764,39	1364824,98	—	Геодезический метод	0,10	Mt = SQRT(M1^2+M2^2) = SQRT(0,6^2+0,08^2) = 0,1 м
—	н46О	—	—	—	428758,23	1364822,98	—	Геодезический метод	0,10	Mt = SQRT(M1^2+M2^2) = SQRT(0,6^2+0,08^2) = 0,1 м
—	н47О	—	—	—	428759,34	1364819,55	—	Геодезический метод	0,10	Mt = SQRT(M1^2+M2^2) = SQRT(0,6^2+0,08^2) = 0,1 м
—	н44О	—	—	—	428765,50	1364821,55	—	Геодезический метод	0,10	Mt = SQRT(M1^2+M2^2) = SQRT(0,6^2+0,08^2) = 0,1 м

2. Характеристики здания, сооружения, объекта незавершенного строительства с кадастровым номером (обозначением) 61:26:0512601:47

№ п/п	Наименование характеристики	Значение характеристики
1	2	3
1	Вид объекта недвижимости	здание
2	Ранее присвоенный государственный учетный номер здания, сооружения, объекта незавершенного строительства (кадастровый, инвентарный или условный номер)	—
3	Кадастровый номер земельного участка (земельных участков), в границах которого (которых) расположено здание, сооружение, объект незавершенного строительства	61:26:0512601:28
4	Номер кадастрового квартала (кадастровых кварталов), в пределах которого (которых) расположено здание, сооружение, объект незавершенного строительства	61:26:0512601
5	Адрес здания, сооружения, объекта незавершенного строительства	—

КАРТА-ПЛАН ТЕРРИТОРИИ

Описание местоположения здания, сооружения, объекта незавершенного строительства на земельном участке

1	2	3
	Местоположение здания, сооружения, объекта незавершенного строительства	Россия, Ростовская обл., Неклиновский район, с. Николаевка, с/т "Родник", 18
	Дополнительные сведения о местоположении	—
6	Иные сведения	—

1. Сведения о характерных точках контура
вид объекта недвижимости (здание, сооружение, объект незавершенного строительства) здание
кадастровый номер (обозначение) 61:26:0512601:48

Зона № 1

Номер контура	Номера характерных точек контура	Существующие			Уточненные			Метод определения координат	Средняя квадратическая погрешность определения координат характерной точки (M_t), м	Формулы, примененные для расчета средней квадратической погрешности определения координат характерной точки (M_t), м
		Координаты, м		R, м	Координаты, м		R, м			
		X	Y		X	Y				
1	2	3	4	5	6	7	8	9	10	11
—	н72О	—	—	—	428816,77	1364851,78	—	Геодезический метод	0,10	Mt = SQRT(M1^2+M2^2) = SQRT(0,6^2+0,08^2) = 0,1 м
—	н73О	—	—	—	428815,20	1364856,41	—	Геодезический метод	0,10	Mt = SQRT(M1^2+M2^2) = SQRT(0,6^2+0,08^2) = 0,1 м
—	н74О	—	—	—	428812,12	1364855,37	—	Геодезический метод	0,10	Mt = SQRT(M1^2+M2^2) = SQRT(0,6^2+0,08^2) = 0,1 м
—	н75О	—	—	—	428813,69	1364850,74	—	Геодезический метод	0,10	Mt = SQRT(M1^2+M2^2) = SQRT(0,6^2+0,08^2) = 0,1 м
—	н72О	—	—	—	428816,77	1364851,78	—	Геодезический метод	0,10	Mt = SQRT(M1^2+M2^2) = SQRT(0,6^2+0,08^2) = 0,1 м

2. Характеристики здания, сооружения, объекта незавершенного строительства с кадастровым номером (обозначением) 61:26:0512601:48

№ п/п	Наименование характеристики	Значение характеристики
1	2	3
1	Вид объекта недвижимости	здание

КАРТА-ПЛАН ТЕРРИТОРИИ

Описание местоположения здания, сооружения, объекта незавершенного строительства на земельном участке

1	2	3
2	Ранее присвоенный государственный учетный номер здания, сооружения, объекта незавершенного строительства (кадастровый, инвентарный или условный номер)	—
3	Кадастровый номер земельного участка (земельных участков), в границах которого (которых) расположено здание, сооружение, объект незавершенного строительства	61:26:0512601:1
4	Номер кадастрового квартала (кадастровых кварталов), в пределах которого (которых) расположено здание, сооружение, объект незавершенного строительства	61:26:0512601
5	Адрес здания, сооружения, объекта незавершенного строительства	—
	Местоположение здания, сооружения, объекта незавершенного строительства	Россия, Ростовская обл., Неклиновский район, с. Николаевка, с/т Родник, уч. №22
	Дополнительные сведения о местоположении	—
6	Иные сведения	—

1. Сведения о характерных точках контура
вид объекта недвижимости (здание, сооружение, объект незавершенного строительства) здание
кадастровый номер (обозначение) 61:26:0512601:49

Зона № 1

Номер контура	Номера характерных точек контура	Существующие			Уточненные			Метод определения координат	Средняя квадратическая погрешность определения координат характерной точки (M_t), м	Формулы, примененные для расчета средней квадратической погрешности определения координат характерной точки (M_t), м
		Координаты, м		R, м	Координаты, м		R, м			
		X	Y		X	Y				
1	2	3	4	5	6	7	8	9	10	11
—	н9О	—	—	—	428561,84	1364786,01	—	Геодезический метод	0,10	Mt = SQRT(M1^2+M2^2) = SQRT(0,6^2+0,08^2) = 0,1 м
—	н10О	—	—	—	428561,06	1364791,16	—	Геодезический метод	0,10	Mt = SQRT(M1^2+M2^2) = SQRT(0,6^2+0,08^2) = 0,1 м
—	н11О	—	—	—	428557,49	1364790,62	—	Геодезический метод	0,10	Mt = SQRT(M1^2+M2^2) = SQRT(0,6^2+0,08^2) = 0,1 м

КАРТА-ПЛАН ТЕРРИТОРИИ

Описание местоположения здания, сооружения, объекта незавершенного строительства на земельном участке

—	н12О	—	—	—	428558,27	1364785,47	—	Геодезический метод	0,10	Mt = SQRT(M1^2+M2^2) = SQRT(0,6^2+0,08^2) = 0,1 м
—	н9О	—	—	—	428561,84	1364786,01	—	Геодезический метод	0,10	Mt = SQRT(M1^2+M2^2) = SQRT(0,6^2+0,08^2) = 0,1 м

2. Характеристики здания, сооружения, объекта незавершенного строительства с кадастровым номером (обозначением) 61:26:0512601:49

№ п/п	Наименование характеристики	Значение характеристики
1	2	3
1	Вид объекта недвижимости	здание
2	Ранее присвоенный государственный учетный номер здания, сооружения, объекта незавершенного строительства (кадастровый, инвентарный или условный номер)	—
3	Кадастровый номер земельного участка (земельных участков), в границах которого (которых) расположено здание, сооружение, объект незавершенного строительства	61:26:0512601:2
4	Номер кадастрового квартала (кадастровых кварталов), в пределах которого (которых) расположено здание, сооружение, объект незавершенного строительства	61:26:0512601
5	Адрес здания, сооружения, объекта незавершенного строительства	—
	Местоположение здания, сооружения, объекта незавершенного строительства	Россия, Ростовская обл., Неклиновский район, с. Николаевка, с/т Родник, уч. №35
	Дополнительные сведения о местоположении	—
6	Иные сведения	—

1. Сведения о характерных точках контура
вид объекта недвижимости (здание, сооружение, объект незавершенного строительства) здание
кадастровый номер (обозначение) 61:26:0512601:50

Зона № 1

Номер контура	Номера характерных точек контура	Существующие			Уточненные			Метод определения координат	Средняя квадратическая погрешность определения координат характерной точки (M_t), м	Формулы, примененные для расчета средней квадратической погрешности определения координат характерной точки (M_t), м
		Координаты, м		R, м	Координаты, м		R, м			
		X	Y		X	Y				

КАРТА-ПЛАН ТЕРРИТОРИИ

Описание местоположения здания, сооружения, объекта незавершенного строительства на земельном участке

1	2	3	4	5	6	7	8	9	10	11
—	н28О	—	—	—	428563,58	1364772,08	—	Геодезический метод	0,10	Mt = SQRT(M1^2+M2^2) = SQRT(0,6^2+0,08^2) = 0,1 м
—	н29О	—	—	—	428565,44	1364772,46	—	Геодезический метод	0,10	Mt = SQRT(M1^2+M2^2) = SQRT(0,6^2+0,08^2) = 0,1 м
—	н30О	—	—	—	428565,05	1364774,36	—	Геодезический метод	0,10	Mt = SQRT(M1^2+M2^2) = SQRT(0,6^2+0,08^2) = 0,1 м
—	н31О	—	—	—	428563,19	1364773,98	—	Геодезический метод	0,10	Mt = SQRT(M1^2+M2^2) = SQRT(0,6^2+0,08^2) = 0,1 м
—	н28О	—	—	—	428563,58	1364772,08	—	Геодезический метод	0,10	Mt = SQRT(M1^2+M2^2) = SQRT(0,6^2+0,08^2) = 0,1 м

2. Характеристики здания, сооружения, объекта незавершенного строительства с кадастровым номером (обозначением) 61:26:0512601:50

№ п/п	Наименование характеристики	Значение характеристики
1	2	3
1	Вид объекта недвижимости	здание
2	Ранее присвоенный государственный учетный номер здания, сооружения, объекта незавершенного строительства (кадастровый, инвентарный или условный номер)	—
3	Кадастровый номер земельного участка (земельных участков), в границах которого (которых) расположено здание, сооружение, объект незавершенного строительства	61:26:0512601:2
4	Номер кадастрового квартала (кадастровых кварталов), в пределах которого (которых) расположено здание, сооружение, объект незавершенного строительства	—
5	Адрес здания, сооружения, объекта незавершенного строительства	—
	Местоположение здания, сооружения, объекта незавершенного строительства	Россия, Ростовская обл., Неклиновский район, с. Николаевка, с/т "Родник", 35
	Дополнительные сведения о местоположении	—
6	Иные сведения	—

1. Сведения о характерных точках контура
вид объекта недвижимости (здание, сооружение, объект незавершенного строительства) здание
кадастровый номер (обозначение) 61:26:0512601:51

Зона № 1

КАРТА-ПЛАН ТЕРРИТОРИИ

Описание местоположения здания, сооружения, объекта незавершенного строительства на земельном участке

Номер контура	Номера характерных точек контура	Существующие			Уточненные			Метод определения координат	Средняя квадратическая погрешность определения координат характерной точки (M_t), м	Формулы, примененные для расчета средней квадратической погрешности определения координат характерной точки (M_t), м
		Координаты, м		R, м	Координаты, м		R, м			
		X	Y		X	Y				
1	2	3	4	5	6	7	8	9	10	11
—	н56О	—	—	—	428555,05	1364789,13	—	Геодезический метод	0,10	Mt = SQRT(M1^2+M2^2) = SQRT(0,6^2+0,08^2) = 0,1 м
—	н57О	—	—	—	428554,19	1364795,31	—	Геодезический метод	0,10	Mt = SQRT(M1^2+M2^2) = SQRT(0,6^2+0,08^2) = 0,1 м
—	н58О	—	—	—	428546,97	1364794,30	—	Геодезический метод	0,10	Mt = SQRT(M1^2+M2^2) = SQRT(0,6^2+0,08^2) = 0,1 м
—	н59О	—	—	—	428547,84	1364788,12	—	Геодезический метод	0,10	Mt = SQRT(M1^2+M2^2) = SQRT(0,6^2+0,08^2) = 0,1 м
—	н56О	—	—	—	428555,05	1364789,13	—	Геодезический метод	0,10	Mt = SQRT(M1^2+M2^2) = SQRT(0,6^2+0,08^2) = 0,1 м

2. Характеристики здания, сооружения, объекта незавершенного строительства с кадастровым номером (обозначением) 61:26:0512601:51

№ п/п	Наименование характеристики	Значение характеристики
1	2	3
1	Вид объекта недвижимости	здание
2	Ранее присвоенный государственный учетный номер здания, сооружения, объекта незавершенного строительства (кадастровый, инвентарный или условный номер)	—
3	Кадастровый номер земельного участка (земельных участков), в границах которого (которых) расположено здание, сооружение, объект незавершенного строительства	61:26:0512601:13
4	Номер кадастрового квартала (кадастровых кварталов), в пределах которого (которых) расположено здание, сооружение, объект незавершенного строительства	61:26:0512601
5	Адрес здания, сооружения, объекта незавершенного строительства	—

КАРТА-ПЛАН ТЕРРИТОРИИ

Описание местоположения здания, сооружения, объекта незавершенного строительства на земельном участке

1	2	3
	Местоположение здания, сооружения, объекта незавершенного строительства	Россия, Ростовская обл., Неклиновский район, с. Николаевка, с/т "Родник", №33
	Дополнительные сведения о местоположении	—
6	Иные сведения	—

1. Сведения о характерных точках контура
вид объекта недвижимости (здание, сооружение, объект незавершенного строительства) здание
кадастровый номер (обозначение) 61:26:0512601:53

Зона № 1

Номер контура	Номера характерных точек контура	Существующие			Уточненные			Метод определения координат	Средняя квадратическая погрешность определения координат характерной точки (M_t), м	Формулы, примененные для расчета средней квадратической погрешности определения координат характерной точки (M_t), м
		Координаты, м		R, м	Координаты, м		R, м			
		X	Y		X	Y				
1	2	3	4	5	6	7	8	9	10	11
—	н17О	—	—	—	428881,90	1364846,22	—	Геодезический метод	0,10	Mt = SQRT(M1^2+M2^2) = SQRT(0,6^2+0,08^2) = 0,1 м
—	н18О	—	—	—	428883,51	1364846,76	—	Геодезический метод	0,10	Mt = SQRT(M1^2+M2^2) = SQRT(0,6^2+0,08^2) = 0,1 м
—	н19О	—	—	—	428882,69	1364849,19	—	Геодезический метод	0,10	Mt = SQRT(M1^2+M2^2) = SQRT(0,6^2+0,08^2) = 0,1 м
—	н20О	—	—	—	428881,08	1364848,64	—	Геодезический метод	0,10	Mt = SQRT(M1^2+M2^2) = SQRT(0,6^2+0,08^2) = 0,1 м
—	н17О	—	—	—	428881,90	1364846,22	—	Геодезический метод	0,10	Mt = SQRT(M1^2+M2^2) = SQRT(0,6^2+0,08^2) = 0,1 м

2. Характеристики здания, сооружения, объекта незавершенного строительства с кадастровым номером (обозначением) 61:26:0512601:53

№ п/п	Наименование характеристики	Значение характеристики
1	2	3
1	Вид объекта недвижимости	здание

КАРТА-ПЛАН ТЕРРИТОРИИ

Описание местоположения здания, сооружения, объекта незавершенного строительства на земельном участке

1	2	3
2	Ранее присвоенный государственный учетный номер здания, сооружения, объекта незавершенного строительства (кадастровый, инвентарный или условный номер)	—
3	Кадастровый номер земельного участка (земельных участков), в границах которого (которых) расположено здание, сооружение, объект незавершенного строительства	61:26:0512601:14
4	Номер кадастрового квартала (кадастровых кварталов), в пределах которого (которых) расположено здание, сооружение, объект незавершенного строительства	61:26:0512601
5	Адрес здания, сооружения, объекта незавершенного строительства	—
	Местоположение здания, сооружения, объекта незавершенного строительства	Россия, Ростовская обл., Неклиновский район, с. Николаевка, с/т "Родник", уч. №32
	Дополнительные сведения о местоположении	—
6	Иные сведения	—

1. Сведения о характерных точках контура
вид объекта недвижимости (здание, сооружение, объект незавершенного строительства) здание
кадастровый номер (обозначение) 61:26:0512601:54

Зона № 1

Номер контура	Номера характерных точек контура	Существующие			Уточненные			Метод определения координат	Средняя квадратическая погрешность определения координат характерной точки (M_t), м	Формулы, примененные для расчета средней квадратической погрешности определения координат характерной точки (M_t), м
		Координаты, м		R, м	Координаты, м		R, м			
		X	Y		X	Y				
1	2	3	4	5	6	7	8	9	10	11
—	н48О	—	—	—	428886,58	1364856,29	—	Геодезический метод	0,10	Mt = SQRT(M1^2+M2^2) = SQRT(0,6^2+0,08^2) = 0,1 м
—	н49О	—	—	—	428884,79	1364861,67	—	Геодезический метод	0,10	Mt = SQRT(M1^2+M2^2) = SQRT(0,6^2+0,08^2) = 0,1 м
—	н50О	—	—	—	428878,08	1364859,44	—	Геодезический метод	0,10	Mt = SQRT(M1^2+M2^2) = SQRT(0,6^2+0,08^2) = 0,1 м

КАРТА-ПЛАН ТЕРРИТОРИИ

Описание местоположения здания, сооружения, объекта незавершенного строительства на земельном участке

—	н51О	—	—	—	428879,86	1364854,06	—	Геодезический метод	0,10	Mt = SQRT(M1^2+M2^2) = SQRT(0,6^2+0,08^2) = 0,1 м
—	н48О	—	—	—	428886,58	1364856,29	—	Геодезический метод	0,10	Mt = SQRT(M1^2+M2^2) = SQRT(0,6^2+0,08^2) = 0,1 м

2. Характеристики здания, сооружения, объекта незавершенного строительства с кадастровым номером (обозначением) 61:26:0512601:54

№ п/п	Наименование характеристики	Значение характеристики
1	2	3
1	Вид объекта недвижимости	здание
2	Ранее присвоенный государственный учетный номер здания, сооружения, объекта незавершенного строительства (кадастровый, инвентарный или условный номер)	—
3	Кадастровый номер земельного участка (земельных участков), в границах которого (которых) расположено здание, сооружение, объект незавершенного строительства	61:26:0512601:14
4	Номер кадастрового квартала (кадастровых кварталов), в пределах которого (которых) расположено здание, сооружение, объект незавершенного строительства	61:26:0512601
5	Адрес здания, сооружения, объекта незавершенного строительства	—
	Местоположение здания, сооружения, объекта незавершенного строительства	Россия, Ростовская обл., Неклиновский район, с. Николаевка, с/т "Родник", 32
	Дополнительные сведения о местоположении	—
6	Иные сведения	—

1. Сведения о характерных точках контура
вид объекта недвижимости (здание, сооружение, объект незавершенного строительства) здание
кадастровый номер (обозначение) 61:26:0512601:56

Зона № 1

Номер контура	Номера характерных точек контура	Существующие			Уточненные			Метод определения координат	Средняя квадратическая погрешность определения координат характерной точки (M_t), м	Формулы, примененные для расчета средней квадратической погрешности определения координат характерной точки (M_t), м
		Координаты, м		R, м	Координаты, м		R, м			
		X	Y		X	Y				

КАРТА-ПЛАН ТЕРРИТОРИИ

Описание местоположения здания, сооружения, объекта незавершенного строительства на земельном участке

1	2	3	4	5	6	7	8	9	10	11
—	н40О	—	—	—	428828,39	1364813,27	—	Геодезический метод	0,10	Mt = SQRT(M1^2+M2^2) = SQRT(0,6^2+0,08^2) = 0,1 м
—	н41О	—	—	—	428827,11	1364816,96	—	Геодезический метод	0,10	Mt = SQRT(M1^2+M2^2) = SQRT(0,6^2+0,08^2) = 0,1 м
—	н42О	—	—	—	428824,30	1364815,98	—	Геодезический метод	0,10	Mt = SQRT(M1^2+M2^2) = SQRT(0,6^2+0,08^2) = 0,1 м
—	н43О	—	—	—	428825,59	1364812,29	—	Геодезический метод	0,10	Mt = SQRT(M1^2+M2^2) = SQRT(0,6^2+0,08^2) = 0,1 м
—	н40О	—	—	—	428828,39	1364813,27	—	Геодезический метод	0,10	Mt = SQRT(M1^2+M2^2) = SQRT(0,6^2+0,08^2) = 0,1 м

2. Характеристики здания, сооружения, объекта незавершенного строительства с кадастровым номером (обозначением) 61:26:0512601:56

№ п/п	Наименование характеристики	Значение характеристики
1	2	3
1	Вид объекта недвижимости	здание
2	Ранее присвоенный государственный учетный номер здания, сооружения, объекта незавершенного строительства (кадастровый, инвентарный или условный номер)	—
3	Кадастровый номер земельного участка (земельных участков), в границах которого (которых) расположено здание, сооружение, объект незавершенного строительства	61:26:0512601:23
4	Номер кадастрового квартала (кадастровых кварталов), в пределах которого (которых) расположено здание, сооружение, объект незавершенного строительства	61:26:0512601
5	Адрес здания, сооружения, объекта незавершенного строительства	—
	Местоположение здания, сооружения, объекта незавершенного строительства	Россия, Ростовская обл., Неклиновский район, с. Николаевка, с/т Родник, 24
	Дополнительные сведения о местоположении	—
6	Иные сведения	—

1. Сведения о характерных точках контура
вид объекта недвижимости (здание, сооружение, объект незавершенного строительства) здание
кадастровый номер (обозначение) 61:26:0512601:57

Зона № 1

КАРТА-ПЛАН ТЕРРИТОРИИ

Описание местоположения здания, сооружения, объекта незавершенного строительства на земельном участке

Номер контура	Номера характерных точек контура	Существующие			Уточненные			Метод определения координат	Средняя квадратическая погрешность определения координат характерной точки (M_t), м	Формулы, примененные для расчета средней квадратической погрешности определения координат характерной точки (M_t), м
		Координаты, м		R, м	Координаты, м		R, м			
		X	Y		X	Y				
1	2	3	4	5	6	7	8	9	10	11
—	н60О	—	—	—	428790,16	1364820,78	—	Геодезический метод	0,10	Mt = SQRT(M1^2+M2^2) = SQRT(0,6^2+0,08^2) = 0,1 м
—	н61О	—	—	—	428788,06	1364826,62	—	Геодезический метод	0,10	Mt = SQRT(M1^2+M2^2) = SQRT(0,6^2+0,08^2) = 0,1 м
—	н62О	—	—	—	428782,45	1364824,60	—	Геодезический метод	0,10	Mt = SQRT(M1^2+M2^2) = SQRT(0,6^2+0,08^2) = 0,1 м
—	н63О	—	—	—	428784,56	1364818,76	—	Геодезический метод	0,10	Mt = SQRT(M1^2+M2^2) = SQRT(0,6^2+0,08^2) = 0,1 м
—	н60О	—	—	—	428790,16	1364820,78	—	Геодезический метод	0,10	Mt = SQRT(M1^2+M2^2) = SQRT(0,6^2+0,08^2) = 0,1 м

2. Характеристики здания, сооружения, объекта незавершенного строительства с кадастровым номером (обозначением) 61:26:0512601:57

№ п/п	Наименование характеристики	Значение характеристики
1	2	3
1	Вид объекта недвижимости	здание
2	Ранее присвоенный государственный учетный номер здания, сооружения, объекта незавершенного строительства (кадастровый, инвентарный или условный номер)	—
3	Кадастровый номер земельного участка (земельных участков), в границах которого (которых) расположено здание, сооружение, объект незавершенного строительства	61:26:0512601:24
4	Номер кадастрового квартала (кадастровых кварталов), в пределах которого (которых) расположено здание, сооружение, объект незавершенного строительства	61:26:0512601
5	Адрес здания, сооружения, объекта незавершенного строительства	—

КАРТА-ПЛАН ТЕРРИТОРИИ

Описание местоположения здания, сооружения, объекта незавершенного строительства на земельном участке

1	2	3
	Местоположение здания, сооружения, объекта незавершенного строительства	Ростовская область, р-н Неклиновский, с. Николаевка, сдт "Родник", 21
	Дополнительные сведения о местоположении	сдт "Родник"
6	Иные сведения	—

1. Сведения о характерных точках контура
вид объекта недвижимости (здание, сооружение, объект незавершенного строительства) здание
кадастровый номер (обозначение) 61:26:0512601:58

Зона № 1

Номер контура	Номера характерных точек контура	Существующие			Уточненные			Метод определения координат	Средняя квадратическая погрешность определения координат характерной точки (M_t), м	Формулы, примененные для расчета средней квадратической погрешности определения координат характерной точки (M_t), м
		Координаты, м		R, м	Координаты, м		R, м			
		X	Y		X	Y				
1	2	3	4	5	6	7	8	9	10	11
—	н5О	—	—	—	428784,69	1364798,94	—	Геодезический метод	0,10	Mt = SQRT(M1^2+M2^2) = SQRT(0,6^2+0,08^2) = 0,1 м
—	н6О	—	—	—	428783,31	1364804,38	—	Геодезический метод	0,10	Mt = SQRT(M1^2+M2^2) = SQRT(0,6^2+0,08^2) = 0,1 м
—	н7О	—	—	—	428777,82	1364802,98	—	Геодезический метод	0,10	Mt = SQRT(M1^2+M2^2) = SQRT(0,6^2+0,08^2) = 0,1 м
—	н8О	—	—	—	428779,20	1364797,55	—	Геодезический метод	0,10	Mt = SQRT(M1^2+M2^2) = SQRT(0,6^2+0,08^2) = 0,1 м
—	н5О	—	—	—	428784,69	1364798,94	—	Геодезический метод	0,10	Mt = SQRT(M1^2+M2^2) = SQRT(0,6^2+0,08^2) = 0,1 м

2. Характеристики здания, сооружения, объекта незавершенного строительства с кадастровым номером (обозначением) 61:26:0512601:58

№ п/п	Наименование характеристики	Значение характеристики
1	2	3
1	Вид объекта недвижимости	здание

КАРТА-ПЛАН ТЕРРИТОРИИ

Описание местоположения здания, сооружения, объекта незавершенного строительства на земельном участке

1	2	3
2	Ранее присвоенный государственный учетный номер здания, сооружения, объекта незавершенного строительства (кадастровый, инвентарный или условный номер)	—
3	Кадастровый номер земельного участка (земельных участков), в границах которого (которых) расположено здание, сооружение, объект незавершенного строительства	61:26:0512601:27
4	Номер кадастрового квартала (кадастровых кварталов), в пределах которого (которых) расположено здание, сооружение, объект незавершенного строительства	61:26:0512601
5	Адрес здания, сооружения, объекта незавершенного строительства	—
	Местоположение здания, сооружения, объекта незавершенного строительства	Ростовская область, р-н Неклиновский, с Николаевка, садоводческое товарищество "Родник", 19
	Дополнительные сведения о местоположении	—
6	Иные сведения	—

1. Сведения о характерных точках контура
вид объекта недвижимости (здание, сооружение, объект незавершенного строительства) здание
кадастровый номер (обозначение) 61:26:0512601:59

Зона № 1

Номер контура	Номера характерных точек контура	Существующие			Уточненные			Метод определения координат	Средняя квадратическая погрешность определения координат характерной точки (M_t), м	Формулы, примененные для расчета средней квадратической погрешности определения координат характерной точки (M_t), м
		Координаты, м		R, м	Координаты, м		R, м			
		X	Y		X	Y				
1	2	3	4	5	6	7	8	9	10	11
—	н52О	—	—	—	428852,30	1364859,95	—	Геодезический метод	0,10	Mt = SQRT(M1^2+M2^2) = SQRT(0,6^2+0,08^2) = 0,1 м
—	н53О	—	—	—	428850,49	1364865,86	—	Геодезический метод	0,10	Mt = SQRT(M1^2+M2^2) = SQRT(0,6^2+0,08^2) = 0,1 м
—	н54О	—	—	—	428846,92	1364864,77	—	Геодезический метод	0,10	Mt = SQRT(M1^2+M2^2) = SQRT(0,6^2+0,08^2) = 0,1 м

КАРТА-ПЛАН ТЕРРИТОРИИ

Описание местоположения здания, сооружения, объекта незавершенного строительства на земельном участке

—	н55О	—	—	—	428848,73	1364858,86	—	Геодезический метод	0,10	Mt = SQRT(M1^2+M2^2) = SQRT(0,6^2+0,08^2) = 0,1 м
—	н52О	—	—	—	428852,30	1364859,95	—	Геодезический метод	0,10	Mt = SQRT(M1^2+M2^2) = SQRT(0,6^2+0,08^2) = 0,1 м

2. Характеристики здания, сооружения, объекта незавершенного строительства с кадастровым номером (обозначением) 61:26:0512601:59

№ п/п	Наименование характеристики	Значение характеристики
1	2	3
1	Вид объекта недвижимости	здание
2	Ранее присвоенный государственный учетный номер здания, сооружения, объекта незавершенного строительства (кадастровый, инвентарный или условный номер)	—
3	Кадастровый номер земельного участка (земельных участков), в границах которого (которых) расположено здание, сооружение, объект незавершенного строительства	61:26:0512601:20
4	Номер кадастрового квартала (кадастровых кварталов), в пределах которого (которых) расположено здание, сооружение, объект незавершенного строительства	61:26:0512601
5	Адрес здания, сооружения, объекта незавершенного строительства	—
	Местоположение здания, сооружения, объекта незавершенного строительства	Ростовская область, р-н Неклиновский, с Николаевка, с/т "Родник", 27
	Дополнительные сведения о местоположении	—
6	Иные сведения	—

КАРТА-ПЛАН ТЕРРИТОРИИ

Схема границ земельных участков

Основной лист

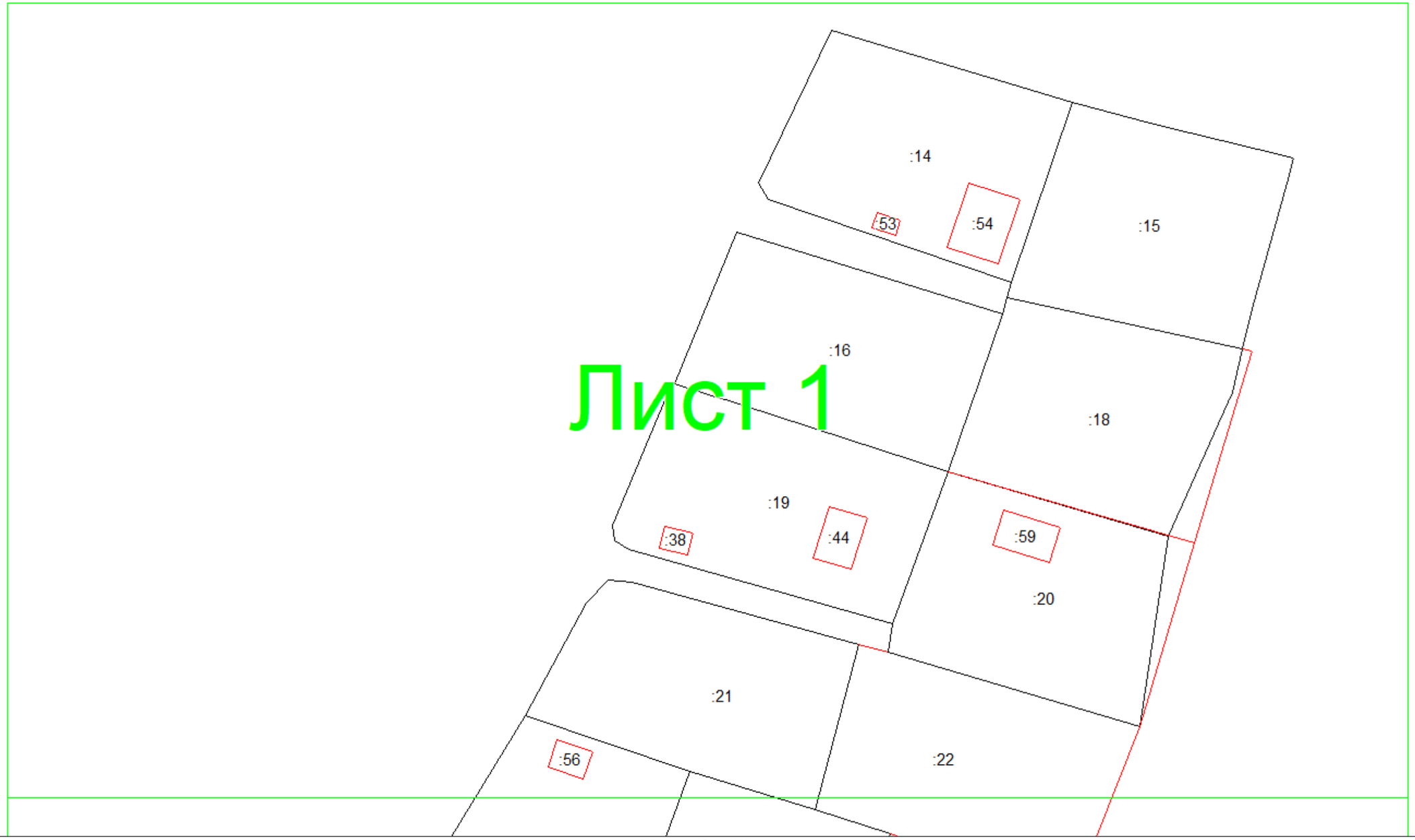

Масштаб 1: 431

Условные обозначения:

– область выносного листа,

23 – номер выносного листа.

Остальные обозначения приведены на отдельной странице в конце раздела.

КАРТА-ПЛАН ТЕРРИТОРИИ

Схема границ земельных участков

Выносной лист №1

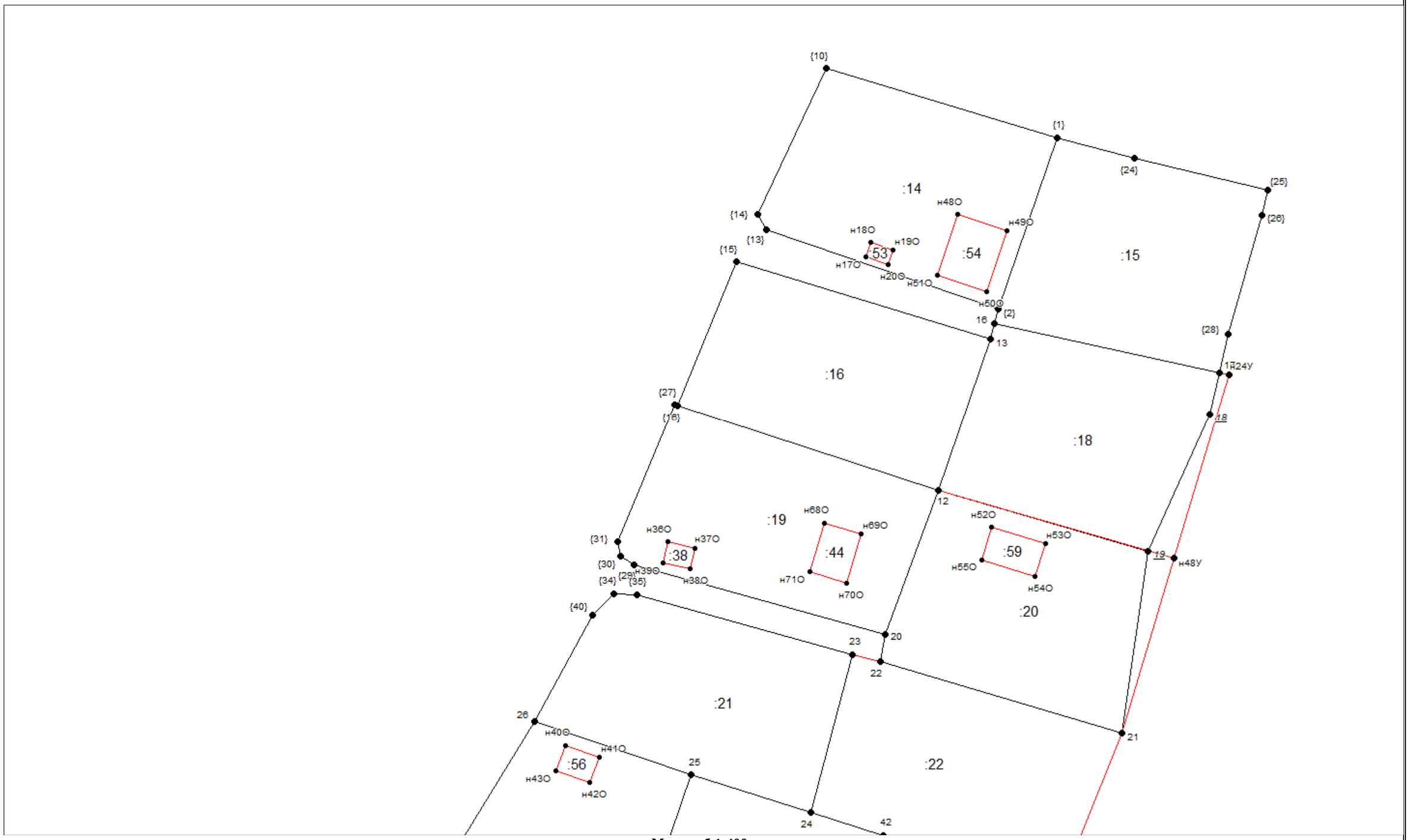

Масштаб 1:400

Условные обозначения приведены на отдельной странице в конце раздела.

КАРТА-ПЛАН ТЕРРИТОРИИ

Схема границ земельных участков

Выносной лист №2

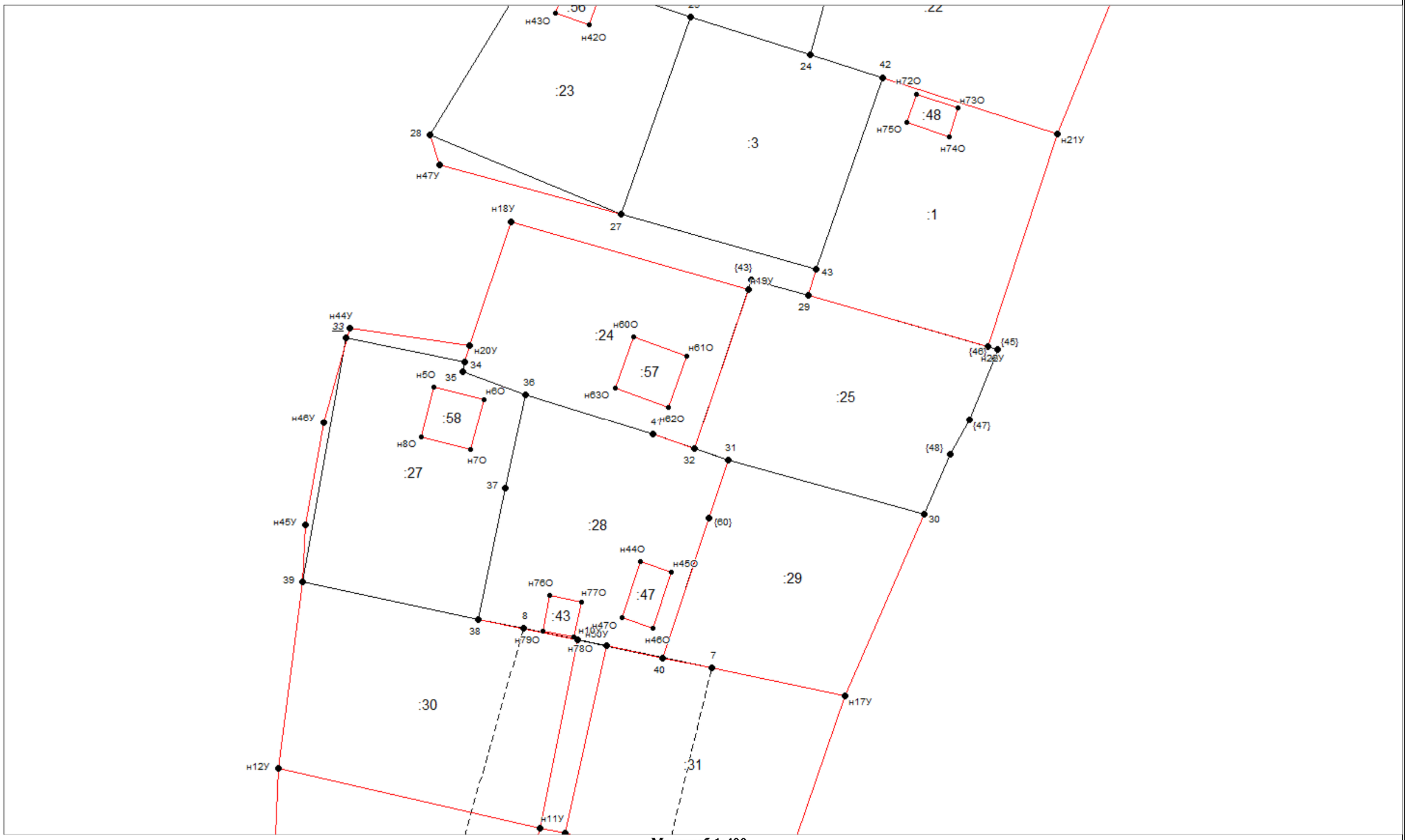

Масштаб 1:400

Условные обозначения приведены на отдельной странице в конце раздела.

КАРТА-ПЛАН ТЕРРИТОРИИ

Схема границ земельных участков

Выносной лист №3

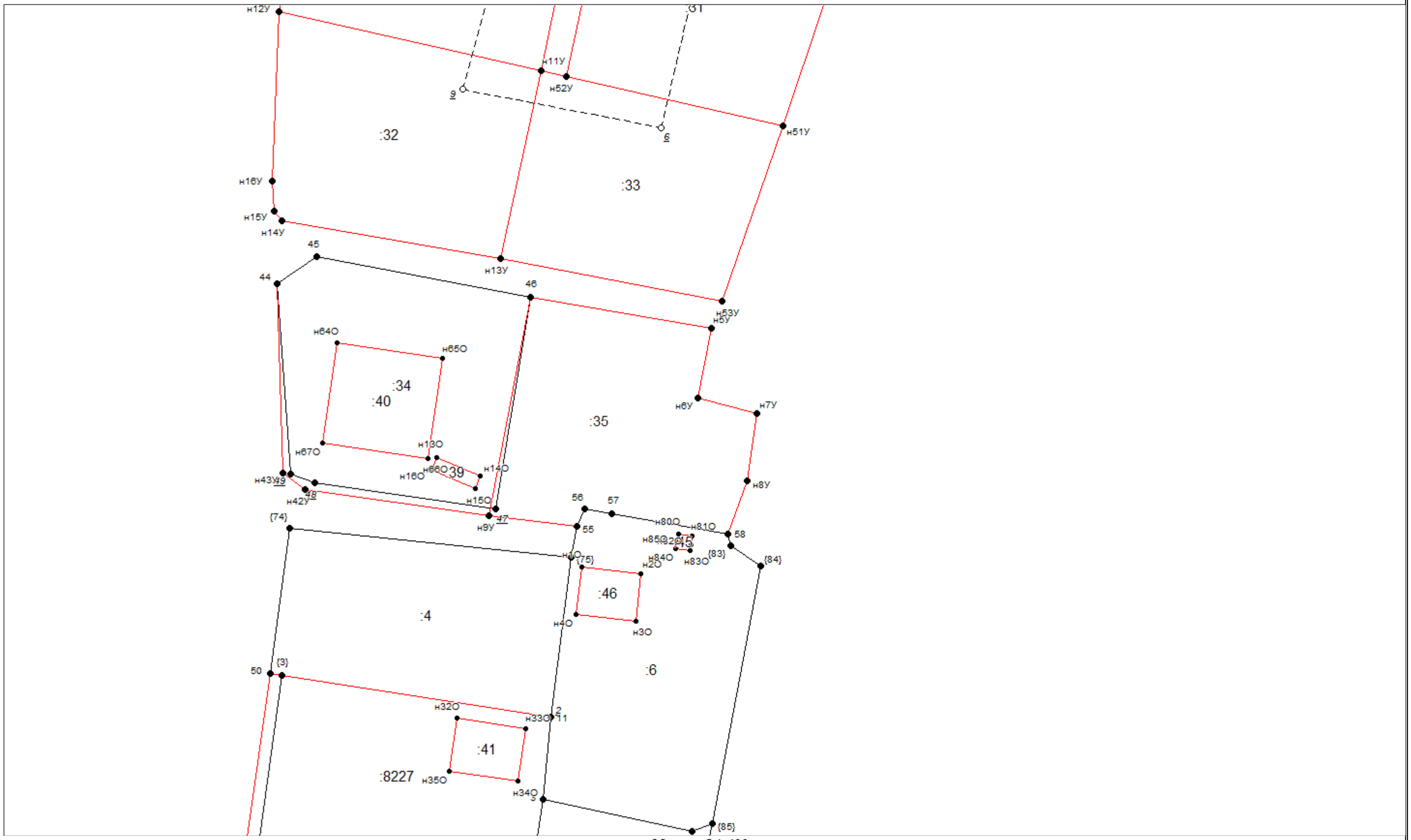

Масштаб 1:400

Условные обозначения приведены на отдельной странице в конце раздела.

КАРТА-ПЛАН ТЕРРИТОРИИ

Схема границ земельных участков

Выносной лист №4

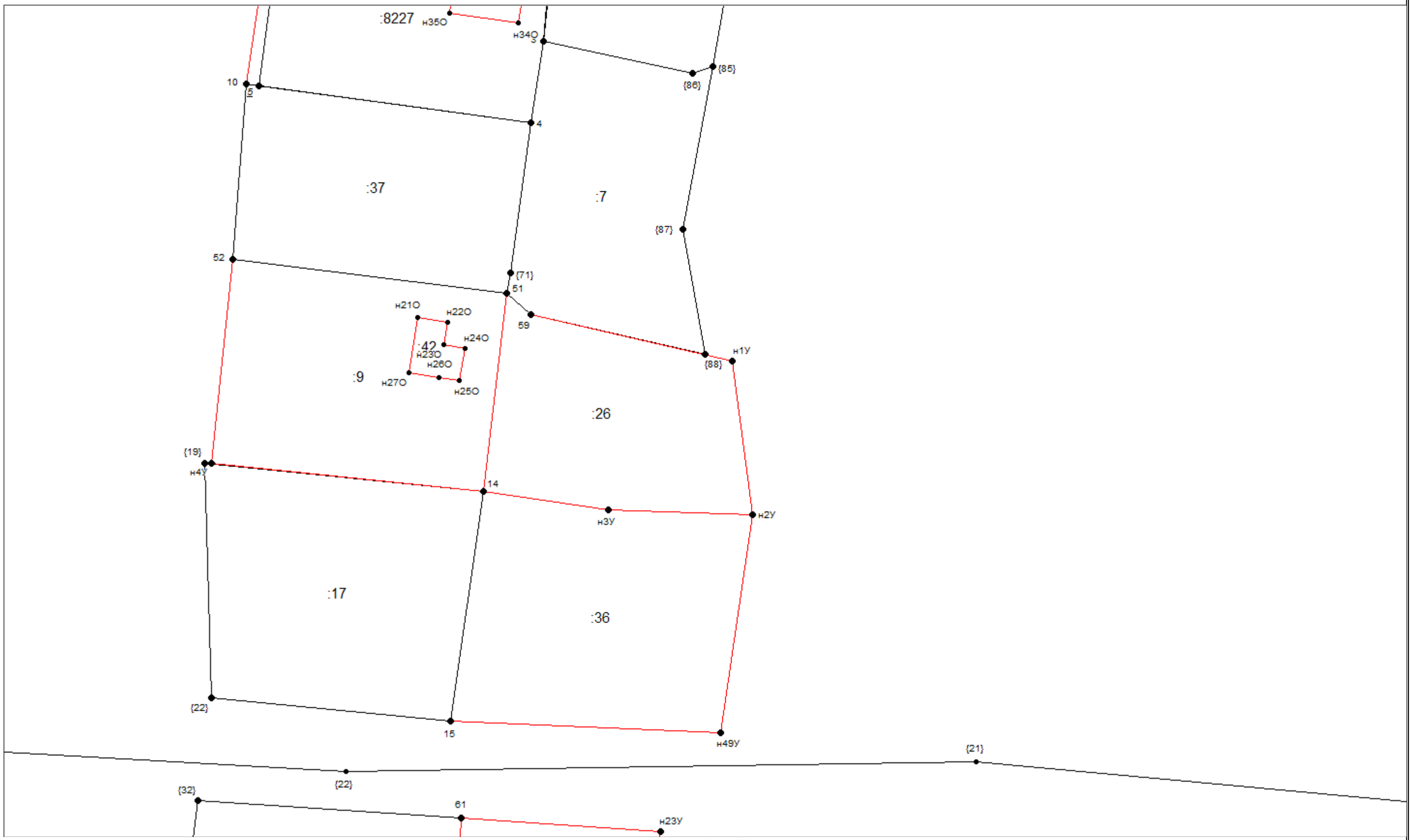

Масштаб 1:400

Условные обозначения приведены на отдельной странице в конце раздела.

КАРТА-ПЛАН ТЕРРИТОРИИ

Схема границ земельных участков

Выносной лист №5

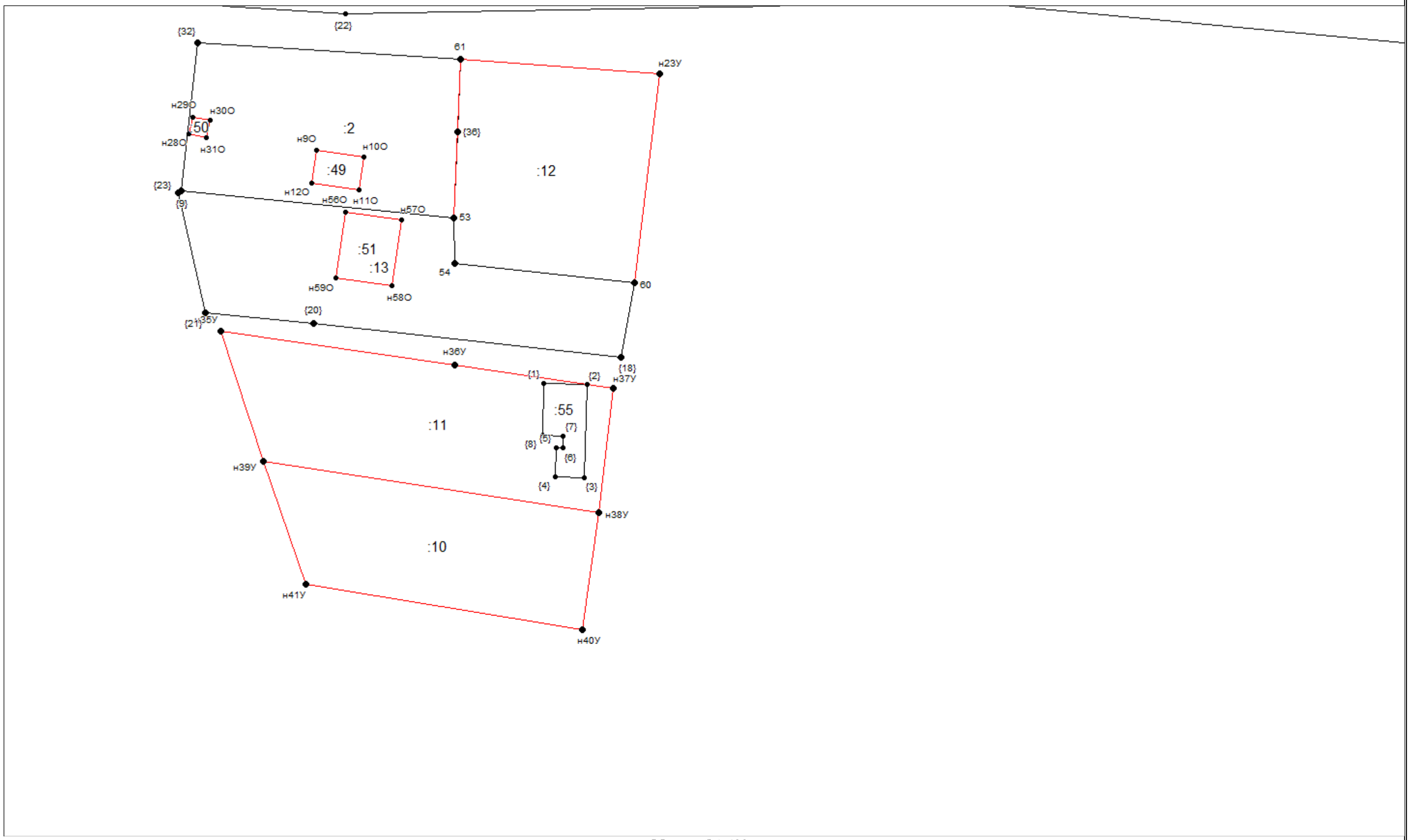

Масштаб 1:400

Условные обозначения приведены на отдельной странице в конце раздела.

КАРТА-ПЛАН ТЕРРИТОРИИ

Схема границ земельных участков

Условные обозначения:

– существующая часть границы земельного участка,

– вновь образованная или уточненная часть границы земельного участка,

– характерная точка границы земельного участка,

– часть контура здания, сооружения, объекта незавершенного строительства, образованного проекцией существующего наземного конструктивного элемента здания, сооружения, объекта незавершенного строительства,

– часть контура здания, сооружения, объекта незавершенного строительства, образованного проекцией вновь образованного наземного конструктивного элемента здания, сооружения, объекта незавершенного строительства,

– часть контура здания, сооружения, объекта незавершенного строительства, образованного проекцией существующего надземного конструктивного элемента здания, сооружения, объекта незавершенного строительства,

– часть контура здания, сооружения, объекта незавершенного строительства, образованного проекцией вновь образованного надземного конструктивного элемента здания, сооружения, объекта незавершенного строительства,

– часть контура здания, сооружения, объекта незавершенного строительства, образованного проекцией существующего подземного конструктивного элемента здания, сооружения, объекта незавершенного строительства,

– часть контура здания, сооружения, объекта незавершенного строительства, образованного проекцией вновь образованного подземного конструктивного элемента здания, сооружения, объекта незавершенного строительства,

– характерная точка контура здания,

КАРТА-ПЛАН ТЕРРИТОРИИ

Схема геодезических построений

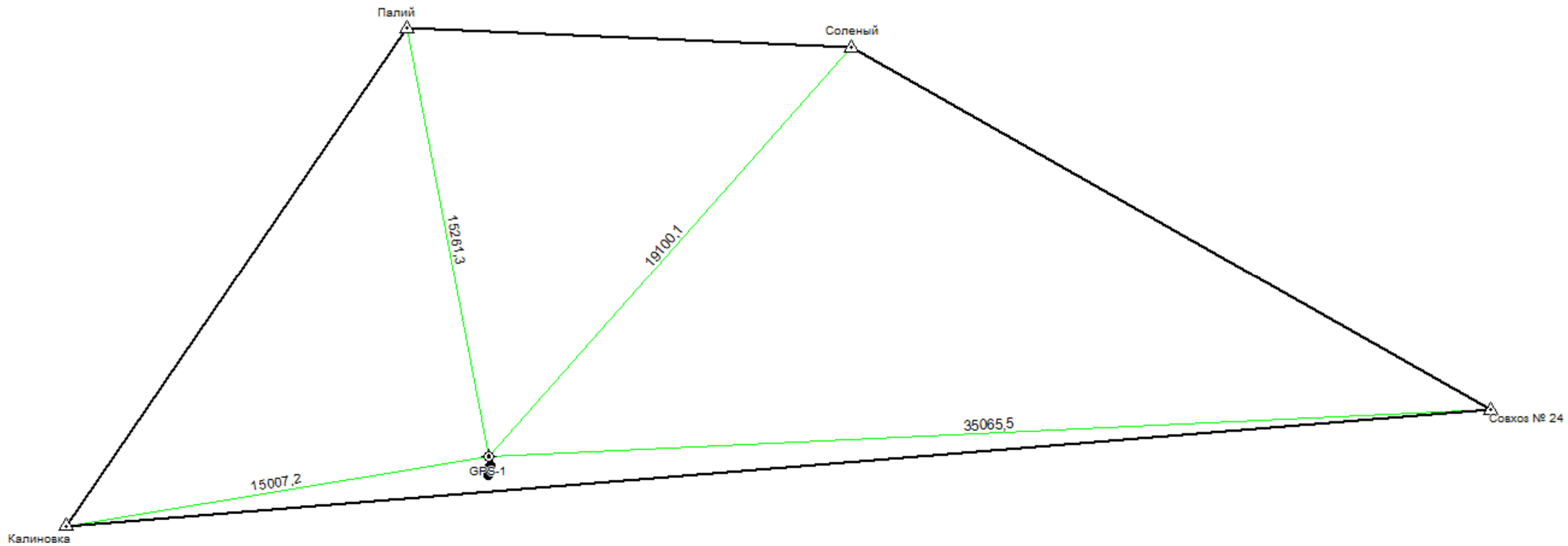

Условные обозначения приведены на отдельной странице в конце раздела.

КАРТА-ПЛАН ТЕРРИТОРИИ

Схема геодезических построений

Условные обозначения:

– существующая часть границы земельного участка,

– характерная точка границы земельного участка,

– часть контура здания, сооружения, объекта незавершенного строительства, образованного проекцией существующего наземного конструктивного элемента здания, сооружения, объекта незавершенного строительства,

– часть контура здания, сооружения, объекта незавершенного строительства, образованного проекцией существующего надземного конструктивного элемента здания, сооружения, объекта незавершенного строительства,

– часть контура здания, сооружения, объекта незавершенного строительства, образованного проекцией существующего подземного конструктивного элемента здания, сооружения, объекта незавершенного строительства,

– пункт государственной геодезической сети,

– направления геодезических построений при создании съемочного обоснования,

контур здания, сооружения, объекта незавершенного строительства, размеры которого не могут быть переданы в масштабе графической части

– вновь образованная или уточненная часть границы земельного участка,

– характерная точка контура здания,

– часть контура здания, сооружения, объекта незавершенного строительства, образованного проекцией вновь образованного наземного конструктивного элемента здания, сооружения, объекта незавершенного строительства,

– часть контура здания, сооружения, объекта незавершенного строительства, образованного проекцией вновь образованного надземного конструктивного элемента здания, сооружения, объекта незавершенного строительства,

– часть контура здания, сооружения, объекта незавершенного строительства, образованного проекцией вновь образованного подземного конструктивного элемента здания, сооружения, объекта незавершенного строительства,

– пункт опорной межевой сети,

– направления геодезических построений при определении координат характерных точек границ земельного участка,

контур сооружения, объекта незавершенного строительства, представляющий собой окружность, размеры которой не могут быть переданы в масштабе графической части

КАРТА-ПЛАН ТЕРРИТОРИИ
Приложение

№ п/п	Наименование документа
1	**2**
1.	*Документ об утверждении №б/н от 12.05.2022*
2.	*Схема СНТ №б/н*