КАРТА-ПЛАН ТЕРРИТОРИИ

КАРТА-ПЛАН ТЕРРИТОРИИ

Содержание

№ п/п	Разделы карта-плана территории	Номера листов
1	2	3
1	Пояснительная записка	
2	Сведения об уточняемых земельных участках	
3	Сведения об образуемых земельных участках	
4	Описание местоположения строения на земельном участке	
5	Схема границ земельных участков	
6	Схема геодезических построений	
7	Акт согласования местоположения границ земельных участков	
8	Приложение	
—	*Документ об утверждении №б/н от 12.05.2022*	—
—	*Схема СНТ*	—

Дата подготовки карты-плана территории *1 июня 2022 г.*

Пояснительная записка

1. Сведения о заказчике

Администрация Неклиновского района Ростовской области, ОГРН: 1026101344830, ИНН: 612301001

(полное наименование органа местного самоуправления муниципального района или городского округа, органа исполнительной власти города федерального значения Москвы, Санкт-Петербурга или Севастополя, основной государственный регистрационный номер, идентификационный номер налогоплательщика)

Документ об утверждении №б/н от 12.05.2022

(сведения об утверждении карты-плана территории)

2. Сведения о кадастровом инженере

Фамилия, имя, отчество (при наличии отчества): *Обыденов Алексей Викторович*

Страховой номер индивидуального лицевого счета: *14244911746*

Контактный телефон: *8-918-947-96-72*

Адрес электронной почты и почтовый адрес, по которым осуществляется связь с кадастровым инженером: *352117, Краснодарский край, Тихорецкий район, ст-ца Архангельская, ул. Халтурина, 16, kad_ing_obidenov@list.ru*

КАРТА-ПЛАН ТЕРРИТОРИИ

61:26:0512701, 61:26:0512901

(номер кадастрового квартала (номера смежных кадастровых кварталов), являющегося (являющихся) территорией, на которой выполняются комплексные кадастровые работы)

Наименование саморегулируемой организации кадастровых инженеров (СРО), членом которой является кадастровый инженер: *А СРО Кадастровые инженеры*

Номер регистрации в государственном реестре лиц, осуществляющих кадастровую деятельность: *580*

Сокращённое наименование юридического лица, если кадастровый инженер является работником юридического лица: *ООО "Датум Групп", 344011, Ростовская область, город Ростов-на-Дону, Доломановский переулок, дом 70г*

3. Основания выполнения комплексных кадастровых работ

Муниципальный контракт от 21.02.2022 №24

(наименование и реквизиты государственного или муниципального контракта на выполнение комплексных кадастровых работ)

4. Перечень документов, использованных при подготовке карты-плана территории

№ п/п	Наименование документа	Реквизиты документа
1	2	3
1	Кадастровый план территории	№****-***/****-******** от 19.05.2022
2	Выписка координат из каталога геодезическких пунктов в МСК-61	№110/10712 от 20.07.2021 выдано: ФГБУ "Центр геодезии, картографии и ИПД"
3	Выписка координат из каталога геодезическких пунктов в МСК-61	№111/16706 от 28.10.2021 выдано: ФГБУ "Центр геодезии, картографии и ИПД"
4	Схема СНТ	—

5. Сведения о геодезической основе, использованной при подготовке карты-плана территории

Система координат *МСК-61*

№ п/п	Название пункта и тип знака геодезической сети	Класс геодезической сети	Координаты, м		Сведения о состоянии на 1 марта 2022 г.		
			X	Y	наружного знака пункта	центра знака	марки
1	2	3	4	5	6	7	8
1	Совхоз № 24, пир.	3	430818,22	1399859,07	не обнаружен	сохранился	сохранился
2	Западный, -	2	419408,00	1365907,00	не обнаружен	сохранился	сохранился
3	Калиновка, пир.	3	426752,08	1350023,05	не обнаружен	сохранился	сохранился
4	Палий, пир.	3	444172,37	1361948,39	не обнаружен	сохранился	сохранился
5	Соленый, пир.	2	443488,24	1377490,85	не обнаружен	сохранился	сохранился

КАРТА-ПЛАН ТЕРРИТОРИИ

61:26:0512701, 61:26:0512901

(номер кадастрового квартала (номера смежных кадастровых кварталов), являющегося (являющихся) территорией, на которой выполняются комплексные кадастровые работы)

6. Сведения о средствах измерений

№ п/п	Наименование прибора (инструмента, аппаратуры)	Сведения об утверждении типа измерений	Реквизиты свидетельства о поверке прибора (инструмента, аппаратуры)
1	2	3	4
1	Комплекс наземного слежения, приема и обработки сигналов ГНСС EFT RS1, заводской номер RS1-2020-1002	Номер: 61009-15. Срок действия: 11.10.2022	С-ГСХ/12-10-2021/101623904 от 12.10.2021 г.
2	Аппаратура геодезическая спутниковая EFT M4 GNSS, заводской номер SJ13683213	Номер: 82541-21. Срок действия: 12.12.2022	С-ГСХ/13-12-2021/117498111 от 13.12.2021 г.

КАРТА-ПЛАН ТЕРРИТОРИИ

61:26:0512701, 61:26:0512901

(номер кадастрового квартала (номера смежных кадастровых кварталов), являющегося (являющихся) территорией, на которой выполняются комплексные кадастровые работы)

7. Пояснения к разделам карты-плана территории

КАРТА-ПЛАН ТЕРРИТОРИИ

61:26:0512701, 61:26:0512901

(номер кадастрового квартала (номера смежных кадастровых кварталов), являющегося (являющихся) территорией, на которой выполняются комплексные кадастровые работы)

Содержание

В приложение добавлен документ об утверждении №б/н от 12.05.2022 г., для беспрепятственной выгрузки документа.

Пояснительная записка

В пункте 1 «Сведения о заказчике» добавлен документ об утверждении №б/н от 12.05.2022 г для беспрепятственной выгрузки карта-плана территории. В пункте 5 «Сведения о геодезической основе», использованной при подготовке карты-плана территории раздела указана система координат МСК-61, зона 1. Данная информация автоматически определяется программным комплексом при использовании сведений ЕГРН.
В ходе выполнения комплексных кадастровых работ в отношении кадастрового квартала 61:26:0512901 проведен анализ сведений ЕГРН в виде кадастровых планов территории и выписок из единого государственного реестра недвижимости, а также проведены геодезические и фотографические исследования территории района работ с использованием беспилотного летательного аппарата.
По сведениям ЕГРН кадастровый квартал содержит информацию о 170 земельных участках (ЗУ) и 88 объектах капитального строительства (ОКС).
При анализе материалов ЕГРН, сведений проекта межевания территории и маршрутных исследований границы 113 земельных участков подлежат уточнению и исправлению в сведениях ЕГРН по причине устранения ошибок в местоположении, нестыковок, вкраплений и избежание выхода за пределы земельных участков объектов капитального строительства, у 56 земельных участков границы соответствуют сведения ЕГРН. Образуется 1 ЗУ.
ЗУ 61:26:0512901:70 и 61:26:0512901:78 уточняются с уменьшением декларируемой площади.
Границы 70 ОКС подлежат уточнению и исправлению в сведениях ЕГРН по причине устранения ошибок в местоположении; границы 18 ОКС соответствуют сведениям ЕГРН.

Сведения об уточняемых земельных участках

Пояснений нет

Сведения об образуемых земельных участках

Пояснений нет

Сведения об уточняемых земельных участках, необходимые для исправления реестровых ошибок в сведениях о местоположении их границ

Пояснений нет

Описание местоположения здания, сооружения, объекта незавершенного строительства на земельном участке

Пояснений нет

Сведения о зданиях, сооружениях, объектах незавершенного строительства, необходимые для исправления реестровых ошибок в сведениях об описании их местоположения

Пояснений нет

Акт согласования местоположения границ земельных участков при выполнении комплексных кадастровых работ

КАРТА-ПЛАН ТЕРРИТОРИИ

61:26:0512701, 61:26:0512901

(номер кадастрового квартала (номера смежных кадастровых кварталов), являющегося (являющихся) территорией, на которой выполняются комплексные кадастровые работы)

Пояснений нет

КАРТА-ПЛАН ТЕРРИТОРИИ

Сведения об уточняемых земельных участках

1. Сведения о характерных точках границы уточняемого земельного участка с кадастровым номером 61:26:0512701:124

Зона № 1

Обозначение характерных точек границ	Существующие координаты, м		Уточненные координаты, м		Метод определения координат	Средняя квадратическая погрешность определения координат характерной точки (M_t), м	Формулы, примененные для расчета средней квадратической погрешности определения координат характерной точки (M_t), м
	X	Y	X	Y			
1	2	3	4	5	6	7	8
н114У	—	—	429426,43	1365938,41	Геодезический метод	0,10	Mt = SQRT(M1^2+M2^2) = SQRT(0,6^2+0,08^2) = 0,1 м
н115У	—	—	429432,53	1365955,51	Геодезический метод	0,10	Mt = SQRT(M1^2+M2^2) = SQRT(0,6^2+0,08^2) = 0,1 м
162	—	—	429405,88	1365964,49	—	0,02	—
161	—	—	429399,76	1365947,35	—	0,02	—
н114У	—	—	429426,43	1365938,41	Геодезический метод	0,10	Mt = SQRT(M1^2+M2^2) = SQRT(0,6^2+0,08^2) = 0,1 м

2. Сведения о частях границ уточняемого земельного участка с кадастровым номером 61:26:0512701:124

Обозначение части границ		Горизонтальное проложение (S), м	Описание прохождения части границ	Отметка о наличии земельного спора о местоположении границ земельного участка
от т.	до т.			
1	2	3	4	5
н114У	н115У	18,16	—	—
н115У	162	28,12	—	—
162	161	18,20	—	—
161	н114У	28,13	—	—

3. Общие сведения об уточняемом земельном участке с кадастровым номером 61:26:0512701:124

№ п/п	Наименование характеристик земельного участка	Значение характеристики
1	2	3
1	Адрес земельного участка	—
	Местоположение земельного участка (при отсутствии присвоенного адреса)	—
	Дополнительные сведения о местоположении земельного участка	—

КАРТА-ПЛАН ТЕРРИТОРИИ

Сведения об уточняемых земельных участках

1	2	3
2	Площадь земельного участка ± величина погрешности определения площади (**Р** ± **ΔР**), **м²**	511±—
3	Формула, примененная для расчета предельной допустимой погрешности определения площади земельного участка (**ΔР**), м2	—
4	Площадь земельного участка согласно сведениям Единого государственного реестра недвижимости (**Ркад**), **м²**	—
5	Оценка расхождения **Р** и **Ркад (Р – Ркад), м²**	—
6	Предельный минимальный и максимальный размеры земельного участка (**Рмин и Рмакс), м²**	—
7	Кадастровый или иной номер (обозначение) здания, сооружения, объекта незавершенного строительства, расположенного на земельном участке	—
8	Иные сведения	—

1. Сведения о характерных точках границы уточняемого земельного участка с кадастровым номером 61:26:0512701:130

Зона № 1

Обозначение характерных точек границ	Существующие координаты, м		Уточненные координаты, м		Метод определения координат	Средняя квадратическая погрешность определения координат характерной точки (M_t), м	Формулы, примененные для расчета средней квадратической погрешности определения координат характерной точки (M_t), м
	X	Y	X	Y			
1	2	3	4	5	6	7	8
н187У	—	—	429246,65	1365998,34	Геодезический метод	0,10	Mt = SQRT(M1^2+M2^2) = SQRT(0,6^2+0,08^2) = 0,1 м
н186У	—	—	429252,75	1366015,45	Геодезический метод	0,10	Mt = SQRT(M1^2+M2^2) = SQRT(0,6^2+0,08^2) = 0,1 м
н212У	—	—	429218,82	1366026,62	Геодезический метод	0,10	Mt = SQRT(M1^2+M2^2) = SQRT(0,6^2+0,08^2) = 0,1 м
н213У	—	—	429210,94	1366010,96	Геодезический метод	0,10	Mt = SQRT(M1^2+M2^2) = SQRT(0,6^2+0,08^2) = 0,1 м
н187У	—	—	429246,65	1365998,34	Геодезический метод	0,10	Mt = SQRT(M1^2+M2^2) = SQRT(0,6^2+0,08^2) = 0,1 м

КАРТА-ПЛАН ТЕРРИТОРИИ

Сведения об уточняемых земельных участках

2. Сведения о частях границ уточняемого земельного участка с кадастровым номером 61:26:0512701:130

Обозначение части границ		Горизонтальное проложение (S), м	Описание прохождения части границ	Отметка о наличии земельного спора о местоположении границ земельного участка
от т.	до т.			
1	2	3	4	5
н187У	н186У	18,16	—	—
н186У	н212У	35,72	—	—
н212У	н213У	17,53	—	—
н213У	н187У	37,87	—	—

3. Общие сведения об уточняемом земельном участке с кадастровым номером 61:26:0512701:130

№ п/п	Наименование характеристик земельного участка	Значение характеристики
1	2	3
1	Адрес земельного участка	—
	Местоположение земельного участка (при отсутствии присвоенного адреса)	—
	Дополнительные сведения о местоположении земельного участка	—
2	Площадь земельного участка ± величина погрешности определения площади (**Р** ± **ΔР**), **м²**	654±—
3	Формула, примененная для расчета предельной допустимой погрешности определения площади земельного участка (**ΔР**), м2	—
4	Площадь земельного участка согласно сведениям Единого государственного реестра недвижимости (**Ркад**), **м²**	—
5	Оценка расхождения **Р** и **Ркад (Р – Ркад), м²**	—
6	Предельный минимальный и максимальный размеры земельного участка (**Рмин и Рмакс), м²**	—
7	Кадастровый или иной номер (обозначение) здания, сооружения, объекта незавершенного строительства, расположенного на земельном участке	—
8	Иные сведения	—

1. Сведения о характерных точках границы уточняемого земельного участка с кадастровым номером 61:26:0512901:1

КАРТА-ПЛАН ТЕРРИТОРИИ

Сведения об уточняемых земельных участках

Зона № 1

Обозначение характерных точек границ	Существующие координаты, м		Уточненные координаты, м		Метод определения координат	Средняя квадратическая погрешность определения координат характерной точки (M_t), м	Формулы, примененные для расчета средней квадратической погрешности определения координат характерной точки (M_t), м
	X	Y	X	Y			
1	2	3	4	5	6	7	8
н108У	—	—	429409,48	1365886,89	Геодезический метод	0,10	Mt = SQRT(M1^2+M2^2) = SQRT(0,6^2+0,08^2) = 0,1 м
н110У	—	—	429415,26	1365903,54	Геодезический метод	0,10	Mt = SQRT(M1^2+M2^2) = SQRT(0,6^2+0,08^2) = 0,1 м
н111У	—	—	429387,69	1365912,91	Геодезический метод	0,10	Mt = SQRT(M1^2+M2^2) = SQRT(0,6^2+0,08^2) = 0,1 м
н109У	—	—	429382,09	1365896,90	Геодезический метод	0,10	Mt = SQRT(M1^2+M2^2) = SQRT(0,6^2+0,08^2) = 0,1 м
н108У	—	—	429409,48	1365886,89	Геодезический метод	0,10	Mt = SQRT(M1^2+M2^2) = SQRT(0,6^2+0,08^2) = 0,1 м

2. Сведения о частях границ уточняемого земельного участка с кадастровым номером 61:26:0512901:1

Обозначение части границ		Горизонтальное проложение (S), м	Описание прохождения части границ	Отметка о наличии земельного спора о местоположении границ земельного участка
от т.	до т.			
1	2	3	4	5
н108У	н110У	17,62	—	—
н110У	н111У	29,12	—	—
н111У	н109У	16,96	—	—
н109У	н108У	29,16	—	—

3. Общие сведения об уточняемом земельном участке с кадастровым номером 61:26:0512901:1

№ п/п	Наименование характеристик земельного участка	Значение характеристики
1	2	3
1	Адрес земельного участка	—
	Местоположение земельного участка (при отсутствии присвоенного адреса)	Ростовская обл., р-н Неклиновский, с. Николаевка, с/т " Ромашка", уч. 51

КАРТА-ПЛАН ТЕРРИТОРИИ

Сведения об уточняемых земельных участках

1	2	3
	Дополнительные сведения о местоположении земельного участка	—
2	Площадь земельного участка ± величина погрешности определения площади (**Р ± ΔР**), **м²**	504±8
3	Формула, примененная для расчета предельной допустимой погрешности определения площади земельного участка (**ΔР**), м2	$\Delta P = 3{,}5 \cdot M_t \cdot \sqrt{P_{док}} = 3{,}5 \cdot 0{,}10 \cdot \sqrt{509} = 8$
4	Площадь земельного участка согласно сведениям Единого государственного реестра недвижимости (**Ркад**), **м²**	509
5	Оценка расхождения **Р** и **Ркад (Р – Ркад), м²**	-5
6	Предельный минимальный и максимальный размеры земельного участка (**Рмин и Рмакс), м²**	—
7	Кадастровый или иной номер (обозначение) здания, сооружения, объекта незавершенного строительства, расположенного на земельном участке	—
8	Иные сведения	—

1. Сведения о характерных точках границы уточняемого земельного участка с кадастровым номером 61:26:0512901:3

Зона № 1

Обозначение характерных точек границ	Существующие координаты, м		Уточненные координаты, м		Метод определения координат	Средняя квадратическая погрешность определения координат характерной точки (M_t), м	Формулы, примененные для расчета средней квадратической погрешности определения координат характерной точки (M_t), м
	X	Y	X	Y			
1	2	3	4	5	6	7	8
140	429364,09	1365846,34	—	—	—	0,02	—
184	—	—	429369,92	1365862,67	—	0,10	—
н127У	—	—	429343,25	1365872,48	Геодезический метод	0,10	Mt = SQRT(M1^2+M2^2) = SQRT(0,6^2+0,08^2) = 0,1 м
143	429337,45	1365855,66	—	—	—	0,02	—
140	429364,09	1365846,34	—	—	—	0,02	—

2. Сведения о частях границ уточняемого земельного участка с кадастровым номером 61:26:0512901:3

Обозначение части границ		Горизонтальное проложение (S), м	Описание прохождения части границ	Отметка о наличии земельного спора о местоположении границ земельного участка
от т.	до т.			

КАРТА-ПЛАН ТЕРРИТОРИИ

Сведения об уточняемых земельных участках

1	2	3	4	5
140	184	17,34	—	—
184	н127У	28,42	—	—
н127У	143	17,79	—	—
143	140	28,22	—	—

3. Общие сведения об уточняемом земельном участке с кадастровым номером 61:26:0512901:3

№ п/п	Наименование характеристик земельного участка	Значение характеристики
1	2	3
1	Адрес земельного участка	—
	Местоположение земельного участка (при отсутствии присвоенного адреса)	Ростовская обл., р-н Неклиновский, с/т "Ромашка ", с. Николаевка, уч. № 64
	Дополнительные сведения о местоположении земельного участка	—
2	Площадь земельного участка ± величина погрешности определения площади (**Р ± ΔР**), **м²**	497±8
3	Формула, примененная для расчета предельной допустимой погрешности определения площади земельного участка (**ΔР**), м2	$\Delta P = 3{,}5 \cdot M_t \cdot \sqrt{P_{док}} = 3{,}5 \cdot 0{,}10 \cdot \sqrt{504} = 8$
4	Площадь земельного участка согласно сведениям Единого государственного реестра недвижимости (**Ркад**), **м²**	504
5	Оценка расхождения **Р** и **Ркад (Р – Ркад), м²**	-7
6	Предельный минимальный и максимальный размеры земельного участка (**Рмин и Рмакс), м²**	—
7	Кадастровый или иной номер (обозначение) здания, сооружения, объекта незавершенного строительства, расположенного на земельном участке	—
8	Иные сведения	—

1. Сведения о характерных точках границы уточняемого земельного участка с кадастровым номером 61:26:0512901:6

Зона № 1

Обозначение характерных точек границ	Существующие координаты, м		Уточненные координаты, м		Метод определения координат	Средняя квадратическая погрешность определения координат характерной точки (M_t), м	Формулы, примененные для расчета средней квадратической погрешности определения координат характерной точки (M_t), м
	X	Y	X	Y			

КАРТА-ПЛАН ТЕРРИТОРИИ

Сведения об уточняемых земельных участках

1	2	3	4	5	6	7	8
н110У	—	—	429415,26	1365903,54	Геодезический метод	0,10	Mt = SQRT(M1^2+M2^2) = SQRT(0,6^2+0,08^2) = 0,1 м
н112У	—	—	429420,77	1365920,95	Геодезический метод	0,10	Mt = SQRT(M1^2+M2^2) = SQRT(0,6^2+0,08^2) = 0,1 м
н113У	—	—	429393,83	1365930,35	Геодезический метод	0,10	Mt = SQRT(M1^2+M2^2) = SQRT(0,6^2+0,08^2) = 0,1 м
н111У	—	—	429387,69	1365912,91	Геодезический метод	0,10	Mt = SQRT(M1^2+M2^2) = SQRT(0,6^2+0,08^2) = 0,1 м
н110У	—	—	429415,26	1365903,54	Геодезический метод	0,10	Mt = SQRT(M1^2+M2^2) = SQRT(0,6^2+0,08^2) = 0,1 м

2. Сведения о частях границ уточняемого земельного участка с кадастровым номером 61:26:0512901:6

Обозначение части границ		Горизонтальное проложение (S), м	Описание прохождения части границ	Отметка о наличии земельного спора о местоположении границ земельного участка
от т.	до т.			
1	2	3	4	5
н110У	н112У	18,26	—	—
н112У	н113У	28,53	—	—
н113У	н111У	18,49	—	—
н111У	н110У	29,12	—	—

3. Общие сведения об уточняемом земельном участке с кадастровым номером 61:26:0512901:6

№ п/п	Наименование характеристик земельного участка	Значение характеристики
1	2	3
1	Адрес земельного участка	—
	Местоположение земельного участка (при отсутствии присвоенного адреса)	Ростовская обл, р-н Неклиновский, с/т "Ромашка", уч-к № 50, с.Николаевка
	Дополнительные сведения о местоположении земельного участка	—
2	Площадь земельного участка ± величина погрешности определения площади (**Р ± ΔР**), **м²**	530±8
3	Формула, примененная для расчета предельной допустимой погрешности определения площади земельного участка (**ΔР**), м2	$\Delta P = 3{,}5 \cdot M_t \cdot \sqrt{P_{док}} = 3{,}5 \cdot 0{,}10 \cdot \sqrt{523} = 8$
4	Площадь земельного участка согласно сведениям Единого государственного реестра недвижимости (**Ркад**), **м²**	523
5	Оценка расхождения **Р** и **Ркад (Р – Ркад), м²**	7

КАРТА-ПЛАН ТЕРРИТОРИИ

Сведения об уточняемых земельных участках

1	2	3
6	Предельный минимальный и максимальный размеры земельного участка **(Рмин и Рмакс), м²**	—
7	Кадастровый или иной номер (обозначение) здания, сооружения, объекта незавершенного строительства, расположенного на земельном участке	—
8	Иные сведения	—

1. Сведения о характерных точках границы уточняемого земельного участка с кадастровым номером 61:26:0512901:7

Зона № 1

Обозначение характерных точек границ	Существующие координаты, м		Уточненные координаты, м		Метод определения координат	Средняя квадратическая погрешность определения координат характерной точки (M_t), м	Формулы, примененные для расчета средней квадратической погрешности определения координат характерной точки (M_t), м
	X	Y	X	Y			
1	2	3	4	5	6	7	8
н142У	—	—	429316,66	1365897,51	Геодезический метод	0,10	Mt = SQRT(M1^2+M2^2) = SQRT(0,6^2+0,08^2) = 0,1 м
138	429322,57	1365914,70	—	—	—	0,02	—
139	429295,01	1365923,45	—	—	—	0,02	—
н148У	—	—	429289,02	1365906,12	Геодезический метод	0,10	Mt = SQRT(M1^2+M2^2) = SQRT(0,6^2+0,08^2) = 0,1 м
н142У	—	—	429316,66	1365897,51	Геодезический метод	0,10	Mt = SQRT(M1^2+M2^2) = SQRT(0,6^2+0,08^2) = 0,1 м

2. Сведения о частях границ уточняемого земельного участка с кадастровым номером 61:26:0512901:7

Обозначение части границ		Горизонтальное проложение (S), м	Описание прохождения части границ	Отметка о наличии земельного спора о местоположении границ земельного участка
от т.	до т.			
1	2	3	4	5
н142У	138	18,18	—	—
138	139	28,92	—	—
139	н148У	18,34	—	—
н148У	н142У	28,95	—	—

КАРТА-ПЛАН ТЕРРИТОРИИ

Сведения об уточняемых земельных участках

3. Общие сведения об уточняемом земельном участке с кадастровым номером 61:26:0512901:7

№ п/п	Наименование характеристик земельного участка	Значение характеристики
1	2	3
1	Адрес земельного участка	—
	Местоположение земельного участка (при отсутствии присвоенного адреса)	Ростовская обл., р-н Неклиновский, с/т "Ромашка", уч-к №89 с. Николаевка
	Дополнительные сведения о местоположении земельного участка	—
2	Площадь земельного участка ± величина погрешности определения площади (**Р ± ΔР**), **м²**	528±8
3	Формула, примененная для расчета предельной допустимой погрешности определения площади земельного участка (**ΔР**), м2	$\Delta P = 3{,}5 \cdot M_t \cdot \sqrt{P_{док}} = 3{,}5 \cdot 0{,}10 \cdot \sqrt{537} = 8$
4	Площадь земельного участка согласно сведениям Единого государственного реестра недвижимости (**Ркад**), **м²**	537
5	Оценка расхождения **Р** и **Ркад (Р – Ркад), м²**	-9
6	Предельный минимальный и максимальный размеры земельного участка (**Рмин и Рмакс), м²**	—
7	Кадастровый или иной номер (обозначение) здания, сооружения, объекта незавершенного строительства, расположенного на земельном участке	—
8	Иные сведения	—

1. Сведения о характерных точках границы уточняемого земельного участка с кадастровым номером 61:26:0512901:8

Зона № 1

Обозначение характерных точек границ	Существующие координаты, м		Уточненные координаты, м		Метод определения координат	Средняя квадратическая погрешность определения координат характерной точки (M_t), м	Формулы, примененные для расчета средней квадратической погрешности определения координат характерной точки (M_t), м
	X	Y	X	Y			
1	2	3	4	5	6	7	8
н43У	—	—	429531,42	1365825,28	Геодезический метод	0,10	Mt = SQRT(M1^2+M2^2) = SQRT(0,6^2+0,08^2) = 0,1 м
н45У	—	—	429533,29	1365845,35	Геодезический метод	0,10	Mt = SQRT(M1^2+M2^2) = SQRT(0,6^2+0,08^2) = 0,1 м

КАРТА-ПЛАН ТЕРРИТОРИИ

Сведения об уточняемых земельных участках

н46У	—	—	429515,86	1365847,04	Геодезический метод	0,10	Mt = SQRT(M1^2+M2^2) = SQRT(0,6^2+0,08^2) = 0,1 м
н47У	—	—	429508,87	1365847,73	Геодезический метод	0,10	Mt = SQRT(M1^2+M2^2) = SQRT(0,6^2+0,08^2) = 0,1 м
н44У	—	—	429507,35	1365827,23	Геодезический метод	0,10	Mt = SQRT(M1^2+M2^2) = SQRT(0,6^2+0,08^2) = 0,1 м
н43У	—	—	429531,42	1365825,28	Геодезический метод	0,10	Mt = SQRT(M1^2+M2^2) = SQRT(0,6^2+0,08^2) = 0,1 м

2. Сведения о частях границ уточняемого земельного участка с кадастровым номером 61:26:0512901:8

Обозначение части границ		Горизонтальное проложение (S), м	Описание прохождения части границ	Отметка о наличии земельного спора о местоположении границ земельного участка
от т.	до т.			
1	2	3	4	5
н43У	н45У	20,16	—	—
н45У	н46У	17,51	—	—
н46У	н47У	7,02	—	—
н47У	н44У	20,56	—	—
н44У	н43У	24,15	—	—

3. Общие сведения об уточняемом земельном участке с кадастровым номером 61:26:0512901:8

№ п/п	Наименование характеристик земельного участка	Значение характеристики
1	2	3
1	Адрес земельного участка	—
	Местоположение земельного участка (при отсутствии присвоенного адреса)	—
	Дополнительные сведения о местоположении земельного участка	—
2	Площадь земельного участка ± величина погрешности определения площади (**Р ± ΔР**), **м²**	495±—
3	Формула, примененная для расчета предельной допустимой погрешности определения площади земельного участка (**ΔР**), м2	—
4	Площадь земельного участка согласно сведениям Единого государственного реестра недвижимости (**Ркад**), **м²**	—
5	Оценка расхождения **Р** и **Ркад (Р – Ркад), м²**	—
6	Предельный минимальный и максимальный размеры земельного участка (**Рмин и Рмакс), м²**	—

КАРТА-ПЛАН ТЕРРИТОРИИ

Сведения об уточняемых земельных участках

1	2	3
7	Кадастровый или иной номер (обозначение) здания, сооружения, объекта незавершенного строительства, расположенного на земельном участке	—
8	Иные сведения	—

1. Сведения о характерных точках границы уточняемого земельного участка с кадастровым номером 61:26:0512901:11

Зона № 1

Обозначение характерных точек границ	Существующие координаты, м		Уточненные координаты, м		Метод определения координат	Средняя квадратическая погрешность определения координат характерной точки (M_t), м	Формулы, примененные для расчета средней квадратической погрешности определения координат характерной точки (M_t), м
	X	Y	X	Y			
1	2	3	4	5	6	7	8
24	429505,18	1365806,63	—	—	—	0,10	—
26	429506,72	1365827,28	—	—	—	0,10	—
27	429481,56	1365829,37	—	—	—	0,10	—
28	429479,36	1365808,28	—	—	—	0,10	—
24	429505,18	1365806,63	—	—	—	0,10	—

2. Сведения о частях границ уточняемого земельного участка с кадастровым номером 61:26:0512901:11

Обозначение части границ		Горизонтальное проложение (S), м	Описание прохождения части границ	Отметка о наличии земельного спора о местоположении границ земельного участка
от т.	до т.			
1	2	3	4	5
24	26	20,71	—	—
26	27	25,25	—	—
27	28	21,20	—	—
28	24	25,87	—	—

3. Общие сведения об уточняемом земельном участке с кадастровым номером 61:26:0512901:11

№ п/п	Наименование характеристик земельного участка	Значение характеристики
1	2	3
1	Адрес земельного участка	—

КАРТА-ПЛАН ТЕРРИТОРИИ

Сведения об уточняемых земельных участках

1	2	3
	Местоположение земельного участка (при отсутствии присвоенного адреса)	Ростовская обл., р-н Неклиновский, с/т "Ромашка", уч-к № 28, с. Николаевка
	Дополнительные сведения о местоположении земельного участка	—
2	Площадь земельного участка ± величина погрешности определения площади (**Р ± ΔР**), **м²**	535±8
3	Формула, примененная для расчета предельной допустимой погрешности определения площади земельного участка (**ΔР**), м2	$\Delta P = 3{,}5 \cdot M_t \cdot \sqrt{P_{док}} = 3{,}5 \cdot 0{,}10 \cdot \sqrt{536} = 8$
4	Площадь земельного участка согласно сведениям Единого государственного реестра недвижимости (**Ркад**), **м²**	536
5	Оценка расхождения **Р** и **Ркад (Р – Ркад), м²**	-1
6	Предельный минимальный и максимальный размеры земельного участка (**Рмин и Рмакс), м²**	—
7	Кадастровый или иной номер (обозначение) здания, сооружения, объекта незавершенного строительства, расположенного на земельном участке	—
8	Иные сведения	—

1. Сведения о характерных точках границы уточняемого земельного участка с кадастровым номером 61:26:0512901:12

Зона № 1

Обозначение характерных точек границ	Существующие координаты, м		Уточненные координаты, м		Метод определения координат	Средняя квадратическая погрешность определения координат характерной точки (M_t), м	Формулы, примененные для расчета средней квадратической погрешности определения координат характерной точки (M_t), м
	X	Y	X	Y			
1	2	3	4	5	6	7	8
н137У	—	—	429300,88	1365767,35	Геодезический метод	0,10	Mt = SQRT(M1^2+M2^2) = SQRT(0,6^2+0,08^2) = 0,1 м
н135У	—	—	429306,92	1365786,00	Геодезический метод	0,10	Mt = SQRT(M1^2+M2^2) = SQRT(0,6^2+0,08^2) = 0,1 м
н136У	—	—	429281,52	1365793,41	Геодезический метод	0,10	Mt = SQRT(M1^2+M2^2) = SQRT(0,6^2+0,08^2) = 0,1 м
н138У	—	—	429273,54	1365768,73	Геодезический метод	0,10	Mt = SQRT(M1^2+M2^2) = SQRT(0,6^2+0,08^2) = 0,1 м

КАРТА-ПЛАН ТЕРРИТОРИИ

Сведения об уточняемых земельных участках

н137У	—	—	429300,88	1365767,35	Геодезический метод	0,10	Mt = SQRT(M1^2+M2^2) = SQRT(0,6^2+0,08^2) = 0,1 м

2. Сведения о частях границ уточняемого земельного участка с кадастровым номером 61:26:0512901:12

Обозначение части границ		Горизонтальное проложение (S), м	Описание прохождения части границ	Отметка о наличии земельного спора о местоположении границ земельного участка
от т.	до т.			
1	2	3	4	5
н137У	н135У	19,60	—	—
н135У	н136У	26,46	—	—
н136У	н138У	25,94	—	—
н138У	н137У	27,37	—	—

3. Общие сведения об уточняемом земельном участке с кадастровым номером 61:26:0512901:12

№ п/п	Наименование характеристик земельного участка	Значение характеристики
1	2	3
1	Адрес земельного участка	—
	Местоположение земельного участка (при отсутствии присвоенного адреса)	Ростовская область, Неклиновский район, с. Николаевка, ДНТ "Ромашка -2", участок № 81
	Дополнительные сведения о местоположении земельного участка	—
2	Площадь земельного участка ± величина погрешности определения площади (**Р ± ΔР**), **м²**	602±9
3	Формула, примененная для расчета предельной допустимой погрешности определения площади земельного участка (**ΔР**), м2	$\Delta P = 3{,}5 \cdot M_t \cdot \sqrt{P_{док}} = 3{,}5 \cdot 0{,}10 \cdot \sqrt{600} = 9$
4	Площадь земельного участка согласно сведениям Единого государственного реестра недвижимости (**Ркад**), **м²**	600
5	Оценка расхождения **Р** и **Ркад (Р – Ркад), м²**	2
6	Предельный минимальный и максимальный размеры земельного участка (**Рмин и Рмакс), м²**	—
7	Кадастровый или иной номер (обозначение) здания, сооружения, объекта незавершенного строительства, расположенного на земельном участке	—
8	Иные сведения	—

1. Сведения о характерных точках границы уточняемого земельного участка с кадастровым номером 61:26:0512901:13

КАРТА-ПЛАН ТЕРРИТОРИИ

Сведения об уточняемых земельных участках

Зона № 1

Обозначение характерных точек границ	Существующие координаты, м		Уточненные координаты, м		Метод определения координат	Средняя квадратическая погрешность определения координат характерной точки (M_t), м	Формулы, примененные для расчета средней квадратической погрешности определения координат характерной точки (M_t), м
	X	Y	X	Y			
1	2	3	4	5	6	7	8
н13У	—	—	429589,49	1365842,49	Геодезический метод	0,10	Mt = SQRT(M1^2+M2^2) = SQRT(0,6^2+0,08^2) = 0,1 м
111	—	—	429591,32	1365861,14	—	0,10	—
96	—	—	429565,98	1365863,61	—	0,10	—
н14У	—	—	429564,16	1365845,20	Геодезический метод	0,10	Mt = SQRT(M1^2+M2^2) = SQRT(0,6^2+0,08^2) = 0,1 м
н13У	—	—	429589,49	1365842,49	Геодезический метод	0,10	Mt = SQRT(M1^2+M2^2) = SQRT(0,6^2+0,08^2) = 0,1 м

2. Сведения о частях границ уточняемого земельного участка с кадастровым номером 61:26:0512901:13

Обозначение части границ		Горизонтальное проложение (S), м	Описание прохождения части границ	Отметка о наличии земельного спора о местоположении границ земельного участка
от т.	до т.			
1	2	3	4	5
н13У	111	18,74	—	—
111	96	25,46	—	—
96	н14У	18,50	—	—
н14У	н13У	25,47	—	—

3. Общие сведения об уточняемом земельном участке с кадастровым номером 61:26:0512901:13

№ п/п	Наименование характеристик земельного участка	Значение характеристики
1	2	3
1	Адрес земельного участка	—
	Местоположение земельного участка (при отсутствии присвоенного адреса)	—
	Дополнительные сведения о местоположении земельного участка	—

КАРТА-ПЛАН ТЕРРИТОРИИ

Сведения об уточняемых земельных участках

1	2	3
2	Площадь земельного участка ± величина погрешности определения площади (**Р** ± **ΔР**), **м²**	474±—
3	Формула, примененная для расчета предельной допустимой погрешности определения площади земельного участка (**ΔР**), м2	—
4	Площадь земельного участка согласно сведениям Единого государственного реестра недвижимости (**Ркад**), **м²**	—
5	Оценка расхождения **Р** и **Ркад (Р – Ркад), м²**	—
6	Предельный минимальный и максимальный размеры земельного участка (**Рмин и Рмакс), м²**	—
7	Кадастровый или иной номер (обозначение) здания, сооружения, объекта незавершенного строительства, расположенного на земельном участке	—
8	Иные сведения	—

1. Сведения о характерных точках границы уточняемого земельного участка с кадастровым номером 61:26:0512901:14

Зона № 1

Обозначение характерных точек границ	Существующие координаты, м		Уточненные координаты, м		Метод определения координат	Средняя квадратическая погрешность определения координат характерной точки (M_t), м	Формулы, примененные для расчета средней квадратической погрешности определения координат характерной точки (M_t), м
	X	Y	X	Y			
1	2	3	4	5	6	7	8
н174У	—	—	429267,13	1365854,01	Геодезический метод	0,10	Mt = SQRT(M1^2+M2^2) = SQRT(0,6^2+0,08^2) = 0,1 м
н172У	—	—	429272,69	1365870,96	Геодезический метод	0,10	Mt = SQRT(M1^2+M2^2) = SQRT(0,6^2+0,08^2) = 0,1 м
н173У	—	—	429246,16	1365879,17	Геодезический метод	0,10	Mt = SQRT(M1^2+M2^2) = SQRT(0,6^2+0,08^2) = 0,1 м
н175У	—	—	429240,59	1365862,22	Геодезический метод	0,10	Mt = SQRT(M1^2+M2^2) = SQRT(0,6^2+0,08^2) = 0,1 м
н174У	—	—	429267,13	1365854,01	Геодезический метод	0,10	Mt = SQRT(M1^2+M2^2) = SQRT(0,6^2+0,08^2) = 0,1 м

КАРТА-ПЛАН ТЕРРИТОРИИ

Сведения об уточняемых земельных участках

2. Сведения о частях границ уточняемого земельного участка с кадастровым номером 61:26:0512901:14

Обозначение части границ		Горизонтальное проложение (S), м	Описание прохождения части границ	Отметка о наличии земельного спора о местоположении границ земельного участка
от т.	до т.			
1	2	3	4	5
н174У	н172У	17,84	—	—
н172У	н173У	27,77	—	—
н173У	н175У	17,84	—	—
н175У	н174У	27,78	—	—

3. Общие сведения об уточняемом земельном участке с кадастровым номером 61:26:0512901:14

№ п/п	Наименование характеристик земельного участка	Значение характеристики
1	2	3
1	Адрес земельного участка	—
	Местоположение земельного участка (при отсутствии присвоенного адреса)	Ростовская обл., р-н Неклиновский, с/т "Ромашка", участок, № 101, с. Николаевка
	Дополнительные сведения о местоположении земельного участка	—
2	Площадь земельного участка ± величина погрешности определения площади (**Р ± ΔР**), **м²**	495±8
3	Формула, примененная для расчета предельной допустимой погрешности определения площади земельного участка (**ΔР**), м2	$\Delta P = 3{,}5 \cdot M_t \cdot \sqrt{P_{док}} = 3{,}5 \cdot 0{,}10 \cdot \sqrt{504} = 8$
4	Площадь земельного участка согласно сведениям Единого государственного реестра недвижимости (**Ркад**), **м²**	504
5	Оценка расхождения **Р** и **Ркад (Р – Ркад), м²**	-9
6	Предельный минимальный и максимальный размеры земельного участка (**Рмин и Рмакс), м²**	—
7	Кадастровый или иной номер (обозначение) здания, сооружения, объекта незавершенного строительства, расположенного на земельном участке	—
8	Иные сведения	—

1. Сведения о характерных точках границы уточняемого земельного участка с кадастровым номером 61:26:0512901:15

КАРТА-ПЛАН ТЕРРИТОРИИ

Сведения об уточняемых земельных участках

Зона № 1

Обозначение характерных точек границ	Существующие координаты, м		Уточненные координаты, м		Метод определения координат	Средняя квадратическая погрешность определения координат характерной точки (M_t), м	Формулы, примененные для расчета средней квадратической погрешности определения координат характерной точки (M_t), м
	X	Y	X	Y			
1	2	3	4	5	6	7	8
н8У	—	—	429585,72	1365801,50	Геодезический метод	0,10	Mt = SQRT(M1^2+M2^2) = SQRT(0,6^2+0,08^2) = 0,1 м
н11У	—	—	429587,27	1365820,73	Геодезический метод	0,10	Mt = SQRT(M1^2+M2^2) = SQRT(0,6^2+0,08^2) = 0,1 м
н12У	—	—	429562,18	1365823,07	Геодезический метод	0,10	Mt = SQRT(M1^2+M2^2) = SQRT(0,6^2+0,08^2) = 0,1 м
н9У	—	—	429560,64	1365804,17	Геодезический метод	0,10	Mt = SQRT(M1^2+M2^2) = SQRT(0,6^2+0,08^2) = 0,1 м
н8У	—	—	429585,72	1365801,50	Геодезический метод	0,10	Mt = SQRT(M1^2+M2^2) = SQRT(0,6^2+0,08^2) = 0,1 м

2. Сведения о частях границ уточняемого земельного участка с кадастровым номером 61:26:0512901:15

Обозначение части границ		Горизонтальное проложение (S), м	Описание прохождения части границ	Отметка о наличии земельного спора о местоположении границ земельного участка
от т.	до т.			
1	2	3	4	5
н8У	н11У	19,29	—	—
н11У	н12У	25,20	—	—
н12У	н9У	18,96	—	—
н9У	н8У	25,22	—	—

3. Общие сведения об уточняемом земельном участке с кадастровым номером 61:26:0512901:15

№ п/п	Наименование характеристик земельного участка	Значение характеристики
1	2	3
1	Адрес земельного участка	—
	Местоположение земельного участка (при отсутствии присвоенного адреса)	Ростовская обл., р-н Неклиновский, с/т "Ромашка", участок, № 7, с. Николаевка

КАРТА-ПЛАН ТЕРРИТОРИИ

Сведения об уточняемых земельных участках

1	2	3
	Дополнительные сведения о местоположении земельного участка	—
2	Площадь земельного участка ± величина погрешности определения площади (**Р ± ΔР**), **м²**	482±8
3	Формула, примененная для расчета предельной допустимой погрешности определения площади земельного участка (**ΔР**), м2	$\Delta P = 3{,}5 \cdot M_t \cdot \sqrt{P_{док}} = 3{,}5 \cdot 0{,}10 \cdot \sqrt{519} = 8$
4	Площадь земельного участка согласно сведениям Единого государственного реестра недвижимости (**Ркад**), **м²**	519
5	Оценка расхождения **Р** и **Ркад (Р – Ркад), м²**	-37
6	Предельный минимальный и максимальный размеры земельного участка (**Рмин и Рмакс), м²**	—
7	Кадастровый или иной номер (обозначение) здания, сооружения, объекта незавершенного строительства, расположенного на земельном участке	—
8	Иные сведения	—

1. Сведения о характерных точках границы уточняемого земельного участка с кадастровым номером 61:26:0512901:16

Зона № 1

Обозначение характерных точек границ	Существующие координаты, м		Уточненные координаты, м		Метод определения координат	Средняя квадратическая погрешность определения координат характерной точки (M_t), м	Формулы, примененные для расчета средней квадратической погрешности определения координат характерной точки (M_t), м
	X	Y	X	Y			
1	2	3	4	5	6	7	8
103	429311,27	1365881,23	—	—	—	0,07	—
н142У	—	—	429316,66	1365897,51	Геодезический метод	0,10	Mt = SQRT(M1^2+M2^2) = SQRT(0,6^2+0,08^2) = 0,1 м
н148У	—	—	429289,02	1365906,12	Геодезический метод	0,10	Mt = SQRT(M1^2+M2^2) = SQRT(0,6^2+0,08^2) = 0,1 м
н143У	—	—	429283,10	1365888,68	Геодезический метод	0,10	Mt = SQRT(M1^2+M2^2) = SQRT(0,6^2+0,08^2) = 0,1 м
153	—	—	429311,15	1365880,90	—	0,07	—
103	429311,27	1365881,23	—	—	—	0,07	—

КАРТА-ПЛАН ТЕРРИТОРИИ

Сведения об уточняемых земельных участках

2. Сведения о частях границ уточняемого земельного участка с кадастровым номером 61:26:0512901:16

Обозначение части границ		Горизонтальное проложение (S), м	Описание прохождения части границ	Отметка о наличии земельного спора о местоположении границ земельного участка
от т.	до т.			
1	2	3	4	5
103	н142У	17,15	—	—
н142У	н148У	28,95	—	—
н148У	н143У	18,42	—	—
н143У	153	29,11	—	—
153	103	0,35	—	—

3. Общие сведения об уточняемом земельном участке с кадастровым номером 61:26:0512901:16

№ п/п	Наименование характеристик земельного участка	Значение характеристики
1	2	3
1	Адрес земельного участка	—
	Местоположение земельного участка (при отсутствии присвоенного адреса)	Ростовская область, Неклиновский район, с. Николаевка, ДНТ "Ромашка-2", ул. Абрикосовая, участок № 88
	Дополнительные сведения о местоположении земельного участка	—
2	Площадь земельного участка ± величина погрешности определения площади (**Р ± ΔР**), **м²**	521±8
3	Формула, примененная для расчета предельной допустимой погрешности определения площади земельного участка (**ΔР**), м2	$\Delta P = 3{,}5 \cdot M_t \cdot \sqrt{P_{док}} = 3{,}5 \cdot 0{,}10 \cdot \sqrt{504} = 8$
4	Площадь земельного участка согласно сведениям Единого государственного реестра недвижимости (**Ркад**), **м²**	504
5	Оценка расхождения **Р** и **Ркад (Р – Ркад), м²**	17
6	Предельный минимальный и максимальный размеры земельного участка (**Рмин и Рмакс), м²**	—
7	Кадастровый или иной номер (обозначение) здания, сооружения, объекта незавершенного строительства, расположенного на земельном участке	—
8	Иные сведения	—

1. Сведения о характерных точках границы уточняемого земельного участка с кадастровым номером 61:26:0512901:18

КАРТА-ПЛАН ТЕРРИТОРИИ

Сведения об уточняемых земельных участках

Зона № 1

Обозначение характерных точек границ	Существующие координаты, м		Уточненные координаты, м		Метод определения координат	Средняя квадратическая погрешность определения координат характерной точки (M_t), м	Формулы, примененные для расчета средней квадратической погрешности определения координат характерной точки (M_t), м
	X	Y	X	Y			
1	2	3	4	5	6	7	8
н168У	—	—	429278,19	1365887,88	Геодезический метод	0,10	Mt = SQRT(M1^2+M2^2) = SQRT(0,6^2+0,08^2) = 0,1 м
н169У	—	—	429284,11	1365905,81	Геодезический метод	0,10	Mt = SQRT(M1^2+M2^2) = SQRT(0,6^2+0,08^2) = 0,1 м
н170У	—	—	429257,60	1365914,44	Геодезический метод	0,10	Mt = SQRT(M1^2+M2^2) = SQRT(0,6^2+0,08^2) = 0,1 м
н171У	—	—	429251,71	1365896,08	Геодезический метод	0,10	Mt = SQRT(M1^2+M2^2) = SQRT(0,6^2+0,08^2) = 0,1 м
н168У	—	—	429278,19	1365887,88	Геодезический метод	0,10	Mt = SQRT(M1^2+M2^2) = SQRT(0,6^2+0,08^2) = 0,1 м

2. Сведения о частях границ уточняемого земельного участка с кадастровым номером 61:26:0512901:18

Обозначение части границ		Горизонтальное проложение (S), м	Описание прохождения части границ	Отметка о наличии земельного спора о местоположении границ земельного участка
от т.	до т.			
1	2	3	4	5
н168У	н169У	18,88	—	—
н169У	н170У	27,88	—	—
н170У	н171У	19,28	—	—
н171У	н168У	27,72	—	—

3. Общие сведения об уточняемом земельном участке с кадастровым номером 61:26:0512901:18

№ п/п	Наименование характеристик земельного участка	Значение характеристики
1	2	3
1	Адрес земельного участка	—
	Местоположение земельного участка (при отсутствии присвоенного адреса)	Ростовская область, Неклиновский район, с. Николаевка, ДНТ "Ромашка-2", 99

КАРТА-ПЛАН ТЕРРИТОРИИ

Сведения об уточняемых земельных участках

1	2	3
	Дополнительные сведения о местоположении земельного участка	—
2	Площадь земельного участка ± величина погрешности определения площади (**Р ± ΔР**), **м²**	530±8
3	Формула, примененная для расчета предельной допустимой погрешности определения площади земельного участка (**ΔР**), м2	$\Delta P = 3{,}5 \cdot M_t \cdot \sqrt{P_{док}} = 3{,}5 \cdot 0{,}10 \cdot \sqrt{486} = 8$
4	Площадь земельного участка согласно сведениям Единого государственного реестра недвижимости (**Ркад**), **м²**	486
5	Оценка расхождения **Р** и **Ркад (Р – Ркад), м²**	44
6	Предельный минимальный и максимальный размеры земельного участка (**Рмин и Рмакс), м²**	—
7	Кадастровый или иной номер (обозначение) здания, сооружения, объекта незавершенного строительства, расположенного на земельном участке	—
8	Иные сведения	—

1. Сведения о характерных точках границы уточняемого земельного участка с кадастровым номером 61:26:0512901:19

Зона № 1

Обозначение характерных точек границ	Существующие координаты, м		Уточненные координаты, м		Метод определения координат	Средняя квадратическая погрешность определения координат характерной точки (M_t), м	Формулы, примененные для расчета средней квадратической погрешности определения координат характерной точки (M_t), м
	X	Y	X	Y			
1	2	3	4	5	6	7	8
н169У	—	—	429284,11	1365905,81	Геодезический метод	0,10	Mt = SQRT(M1^2+M2^2) = SQRT(0,6^2+0,08^2) = 0,1 м
120	—	—	429289,95	1365923,80	—	0,10	—
121	—	—	429277,01	1365928,02	—	0,10	—
122	—	—	429263,09	1365932,04	—	0,10	—
н170У	—	—	429257,60	1365914,44	Геодезический метод	0,10	Mt = SQRT(M1^2+M2^2) = SQRT(0,6^2+0,08^2) = 0,1 м
н169У	—	—	429284,11	1365905,81	Геодезический метод	0,10	Mt = SQRT(M1^2+M2^2) = SQRT(0,6^2+0,08^2) = 0,1 м

КАРТА-ПЛАН ТЕРРИТОРИИ

Сведения об уточняемых земельных участках

2. Сведения о частях границ уточняемого земельного участка с кадастровым номером 61:26:0512901:19

Обозначение части границ		Горизонтальное проложение (S), м	Описание прохождения части границ	Отметка о наличии земельного спора о местоположении границ земельного участка
от т.	до т.			
1	2	3	4	5
н169У	120	18,91	—	—
120	121	13,61	—	—
121	122	14,49	—	—
122	н170У	18,44	—	—
н170У	н169У	27,88	—	—

3. Общие сведения об уточняемом земельном участке с кадастровым номером 61:26:0512901:19

№ п/п	Наименование характеристик земельного участка	Значение характеристики
1	2	3
1	Адрес земельного участка	—
	Местоположение земельного участка (при отсутствии присвоенного адреса)	Ростовская обл., р-н Неклиновский, с. Николаевка, сдт "Ромашка" (ЗТО), 98
	Дополнительные сведения о местоположении земельного участка	—
2	Площадь земельного участка ± величина погрешности определения площади (**Р ± ΔР**), **м²**	526±8
3	Формула, примененная для расчета предельной допустимой погрешности определения площади земельного участка (**ΔР**), м2	$\Delta P = 3{,}5 \cdot M_t \cdot \sqrt{P_{док}} = 3{,}5 \cdot 0{,}10 \cdot \sqrt{486} = 8$
4	Площадь земельного участка согласно сведениям Единого государственного реестра недвижимости (**Ркад**), **м²**	486
5	Оценка расхождения **Р** и **Ркад (Р – Ркад), м²**	40
6	Предельный минимальный и максимальный размеры земельного участка (**Рмин и Рмакс), м²**	—
7	Кадастровый или иной номер (обозначение) здания, сооружения, объекта незавершенного строительства, расположенного на земельном участке	—
8	Иные сведения	—

1. Сведения о характерных точках границы уточняемого земельного участка с кадастровым номером 61:26:0512901:20

КАРТА-ПЛАН ТЕРРИТОРИИ

Сведения об уточняемых земельных участках

Зона № 1

Обозначение характерных точек границ	Существующие координаты, м		Уточненные координаты, м		Метод определения координат	Средняя квадратическая погрешность определения координат характерной точки (M_t), м	Формулы, примененные для расчета средней квадратической погрешности определения координат характерной точки (M_t), м
	X	Y	X	Y			
1	2	3	4	5	6	7	8
120	—	—	429289,95	1365923,80	—	0,10	—
н164У	—	—	429296,07	1365941,01	Геодезический метод	0,10	Mt = SQRT(M1^2+M2^2) = SQRT(0,6^2+0,08^2) = 0,1 м
н167У	—	—	429268,77	1365949,26	Геодезический метод	0,10	Mt = SQRT(M1^2+M2^2) = SQRT(0,6^2+0,08^2) = 0,1 м
122	—	—	429263,09	1365932,04	—	0,10	—
121	—	—	429277,01	1365928,02	—	0,10	—
120	—	—	429289,95	1365923,80	—	0,10	—

2. Сведения о частях границ уточняемого земельного участка с кадастровым номером 61:26:0512901:20

Обозначение части границ		Горизонтальное проложение (S), м	Описание прохождения части границ	Отметка о наличии земельного спора о местоположении границ земельного участка
от т.	до т.			
1	2	3	4	5
120	н164У	18,27	—	—
н164У	н167У	28,52	—	—
н167У	122	18,13	—	—
122	121	14,49	—	—
121	120	13,61	—	—

3. Общие сведения об уточняемом земельном участке с кадастровым номером 61:26:0512901:20

№ п/п	Наименование характеристик земельного участка	Значение характеристики
1	2	3
1	Адрес земельного участка	—
	Местоположение земельного участка (при отсутствии присвоенного адреса)	Ростовская обл., р-н Неклиновский, с. Николаевка, сдт "Ромашка" (ЗТО), 97
	Дополнительные сведения о местоположении земельного участка	—

КАРТА-ПЛАН ТЕРРИТОРИИ

Сведения об уточняемых земельных участках

1	2	3
2	Площадь земельного участка ± величина погрешности определения площади (**Р ± ΔР**), **м²**	511±8
3	Формула, примененная для расчета предельной допустимой погрешности определения площади земельного участка (**ΔР**), м2	$\Delta P = 3{,}5 \cdot M_t \cdot \sqrt{P_{док}} = 3{,}5 \cdot 0{,}10 \cdot \sqrt{504} = 8$
4	Площадь земельного участка согласно сведениям Единого государственного реестра недвижимости (**Ркад**), **м²**	504
5	Оценка расхождения **Р** и **Ркад (Р – Ркад), м²**	7
6	Предельный минимальный и максимальный размеры земельного участка (**Рмин и Рмакс), м²**	—
7	Кадастровый или иной номер (обозначение) здания, сооружения, объекта незавершенного строительства, расположенного на земельном участке	—
8	Иные сведения	—

1. Сведения о характерных точках границы уточняемого земельного участка с кадастровым номером 61:26:0512901:21

Зона № 1

Обозначение характерных точек границ	Существующие координаты, м		Уточненные координаты, м		Метод определения координат	Средняя квадратическая погрешность определения координат характерной точки (M_t), м	Формулы, примененные для расчета средней квадратической погрешности определения координат характерной точки (M_t), м
	X	Y	X	Y			
1	2	3	4	5	6	7	8
н164У	—	—	429296,07	1365941,01	Геодезический метод	0,10	Mt = SQRT(M1^2+M2^2) = SQRT(0,6^2+0,08^2) = 0,1 м
н165У	—	—	429301,82	1365958,80	Геодезический метод	0,10	Mt = SQRT(M1^2+M2^2) = SQRT(0,6^2+0,08^2) = 0,1 м
н166У	—	—	429274,95	1365968,08	Геодезический метод	0,10	Mt = SQRT(M1^2+M2^2) = SQRT(0,6^2+0,08^2) = 0,1 м
н167У	—	—	429268,77	1365949,26	Геодезический метод	0,10	Mt = SQRT(M1^2+M2^2) = SQRT(0,6^2+0,08^2) = 0,1 м
н164У	—	—	429296,07	1365941,01	Геодезический метод	0,10	Mt = SQRT(M1^2+M2^2) = SQRT(0,6^2+0,08^2) = 0,1 м

КАРТА-ПЛАН ТЕРРИТОРИИ

Сведения об уточняемых земельных участках

2. Сведения о частях границ уточняемого земельного участка с кадастровым номером 61:26:0512901:21

Обозначение части границ		Горизонтальное проложение (S), м	Описание прохождения части границ	Отметка о наличии земельного спора о местоположении границ земельного участка
от т.	до т.			
1	2	3	4	5
н164У	н165У	18,70	—	—
н165У	н166У	28,43	—	—
н166У	н167У	19,81	—	—
н167У	н164У	28,52	—	—

3. Общие сведения об уточняемом земельном участке с кадастровым номером 61:26:0512901:21

№ п/п	Наименование характеристик земельного участка	Значение характеристики
1	2	3
1	Адрес земельного участка	—
	Местоположение земельного участка (при отсутствии присвоенного адреса)	Ростовская область, Неклиновский район, с. Николаевка, ДНТ "Ромашка-2", 96
	Дополнительные сведения о местоположении земельного участка	—
2	Площадь земельного участка ± величина погрешности определения площади (**Р ± ΔР**), **м²**	548±8
3	Формула, примененная для расчета предельной допустимой погрешности определения площади земельного участка (**ΔР**), м2	$\Delta P = 3{,}5 \cdot M_t \cdot \sqrt{P_{док}} = 3{,}5 \cdot 0{,}10 \cdot \sqrt{500} = 8$
4	Площадь земельного участка согласно сведениям Единого государственного реестра недвижимости (**Ркад**), **м²**	500
5	Оценка расхождения **Р** и **Ркад (Р – Ркад), м²**	48
6	Предельный минимальный и максимальный размеры земельного участка (**Рмин и Рмакс), м²**	—
7	Кадастровый или иной номер (обозначение) здания, сооружения, объекта незавершенного строительства, расположенного на земельном участке	—
8	Иные сведения	—

1. Сведения о характерных точках границы уточняемого земельного участка с кадастровым номером 61:26:0512901:23

КАРТА-ПЛАН ТЕРРИТОРИИ

Сведения об уточняемых земельных участках

Зона № 1

Обозначение характерных точек границ	Существующие координаты, м		Уточненные координаты, м		Метод определения координат	Средняя квадратическая погрешность определения координат характерной точки (M_t), м	Формулы, примененные для расчета средней квадратической погрешности определения координат характерной точки (M_t), м
	X	Y	X	Y			
1	2	3	4	5	6	7	8
130	—	—	429308,41	1365977,02	—	0,02	—
н162У	—	—	429315,07	1365995,61	Геодезический метод	0,10	Mt = SQRT(M1^2+M2^2) = SQRT(0,6^2+0,08^2) = 0,1 м
н163У	—	—	429287,50	1366004,93	Геодезический метод	0,10	Mt = SQRT(M1^2+M2^2) = SQRT(0,6^2+0,08^2) = 0,1 м
131	—	—	429281,08	1365986,06	—	0,02	—
130	—	—	429308,41	1365977,02	—	0,02	—

2. Сведения о частях границ уточняемого земельного участка с кадастровым номером 61:26:0512901:23

Обозначение части границ		Горизонтальное проложение (S), м	Описание прохождения части границ	Отметка о наличии земельного спора о местоположении границ земельного участка
от т.	до т.			
1	2	3	4	5
130	н162У	19,75	—	—
н162У	н163У	29,10	—	—
н163У	131	19,93	—	—
131	130	28,79	—	—

3. Общие сведения об уточняемом земельном участке с кадастровым номером 61:26:0512901:23

№ п/п	Наименование характеристик земельного участка	Значение характеристики
1	2	3
1	Адрес земельного участка	—
	Местоположение земельного участка (при отсутствии присвоенного адреса)	Ростовская обл., р-н Неклиновский, с. Николаевка, сдт "Ромашка" (ЗТО), 94
	Дополнительные сведения о местоположении земельного участка	—
2	Площадь земельного участка ± величина погрешности определения площади (**Р ± ΔР**), **м²**	574±9

КАРТА-ПЛАН ТЕРРИТОРИИ

Сведения об уточняемых земельных участках

1	2	3
3	Формула, примененная для расчета предельной допустимой погрешности определения площади земельного участка (**ΔР**), м2	$\Delta P = 3{,}5 \cdot M_t \cdot \sqrt{P_{док}} = 3{,}5 \cdot 0{,}10 \cdot \sqrt{600} = 9$
4	Площадь земельного участка согласно сведениям Единого государственного реестра недвижимости (**Ркад**), **м²**	600
5	Оценка расхождения **Р** и **Ркад (Р – Ркад), м²**	-26
6	Предельный минимальный и максимальный размеры земельного участка (**Рмин и Рмакс), м²**	—
7	Кадастровый или иной номер (обозначение) здания, сооружения, объекта незавершенного строительства, расположенного на земельном участке	—
8	Иные сведения	—

1. Сведения о характерных точках границы уточняемого земельного участка с кадастровым номером 61:26:0512901:25

Зона № 1

Обозначение характерных точек границ	Существующие координаты, м		Уточненные координаты, м		Метод определения координат	Средняя квадратическая погрешность определения координат характерной точки (M_t), м	Формулы, примененные для расчета средней квадратической погрешности определения координат характерной точки (M_t), м
	X	Y	X	Y			
1	2	3	4	5	6	7	8
137	—	—	429335,46	1365949,22	—	0,02	—
132	—	—	429341,86	1365966,80	—	0,10	—
134	—	—	429313,41	1365975,60	—	0,10	—
136	—	—	429307,89	1365958,12	—	0,07	—
137	—	—	429335,46	1365949,22	—	0,02	—

2. Сведения о частях границ уточняемого земельного участка с кадастровым номером 61:26:0512901:25

Обозначение части границ		Горизонтальное проложение (S), м	Описание прохождения части границ	Отметка о наличии земельного спора о местоположении границ земельного участка
от т.	до т.			
1	2	3	4	5
137	132	18,71	—	—
132	134	29,78	—	—
134	136	18,33	—	—

КАРТА-ПЛАН ТЕРРИТОРИИ

Сведения об уточняемых земельных участках

136	137	28,97	—	—

3. Общие сведения об уточняемом земельном участке с кадастровым номером 61:26:0512901:25

№ п/п	Наименование характеристик земельного участка	Значение характеристики
1	2	3
1	Адрес земельного участка	—
	Местоположение земельного участка (при отсутствии присвоенного адреса)	Ростовская область, Неклиновский район, с. Николаевка, ДНТ "Ромашка-2", № 92
	Дополнительные сведения о местоположении земельного участка	—
2	Площадь земельного участка ± величина погрешности определения площади (**Р ± ΔР**), **м²**	544±8
3	Формула, примененная для расчета предельной допустимой погрешности определения площади земельного участка (**ΔР**), м2	$\Delta P = 3{,}5 \cdot M_t \cdot \sqrt{P_{док}} = 3{,}5 \cdot 0{,}10 \cdot \sqrt{500} = 8$
4	Площадь земельного участка согласно сведениям Единого государственного реестра недвижимости (**Ркад**), **м²**	500
5	Оценка расхождения **Р** и **Ркад (Р – Ркад), м²**	44
6	Предельный минимальный и максимальный размеры земельного участка (**Рмин и Рмакс), м²**	—
7	Кадастровый или иной номер (обозначение) здания, сооружения, объекта незавершенного строительства, расположенного на земельном участке	—
8	Иные сведения	—

1. Сведения о характерных точках границы уточняемого земельного участка с кадастровым номером 61:26:0512901:30

Зона № 1

Обозначение характерных точек границ	Существующие координаты, м		Уточненные координаты, м		Метод определения координат	Средняя квадратическая погрешность определения координат характерной точки (M_t), м	Формулы, примененные для расчета средней квадратической погрешности определения координат характерной точки (M_t), м
	X	Y	X	Y			
1	2	3	4	5	6	7	8
н140У	—	—	429305,40	1365863,66	Геодезический метод	0,10	Mt = SQRT(M1^2+M2^2) = SQRT(0,6^2+0,08^2) = 0,1 м

КАРТА-ПЛАН ТЕРРИТОРИИ

Сведения об уточняемых земельных участках

н141У	—	—	429311,89	1365880,68	Геодезический метод	0,10	Mt = SQRT(M1^2+M2^2) = SQRT(0,6^2+0,08^2) = 0,1 м
153	—	—	429311,15	1365880,90	—	0,07	—
н143У	—	—	429283,10	1365888,68	Геодезический метод	0,10	Mt = SQRT(M1^2+M2^2) = SQRT(0,6^2+0,08^2) = 0,1 м
н144У	—	—	429277,19	1365871,79	Геодезический метод	0,10	Mt = SQRT(M1^2+M2^2) = SQRT(0,6^2+0,08^2) = 0,1 м
н140У	—	—	429305,40	1365863,66	Геодезический метод	0,10	Mt = SQRT(M1^2+M2^2) = SQRT(0,6^2+0,08^2) = 0,1 м

2. Сведения о частях границ уточняемого земельного участка с кадастровым номером 61:26:0512901:30

Обозначение части границ		Горизонтальное проложение (S), м	Описание прохождения части границ	Отметка о наличии земельного спора о местоположении границ земельного участка
от т.	до т.			
1	2	3	4	5
н140У	н141У	18,22	—	—
н141У	153	0,77	—	—
153	н143У	29,11	—	—
н143У	н144У	17,89	—	—
н144У	н140У	29,36	—	—

3. Общие сведения об уточняемом земельном участке с кадастровым номером 61:26:0512901:30

№ п/п	Наименование характеристик земельного участка	Значение характеристики
1	2	3
1	Адрес земельного участка	—
	Местоположение земельного участка (при отсутствии присвоенного адреса)	Ростовская область, Неклиновский район, с. Николаевка, ДНТ " Ромашка -2", 87
	Дополнительные сведения о местоположении земельного участка	—
2	Площадь земельного участка ± величина погрешности определения площади (**Р ± ΔР**), **м²**	533±8
3	Формула, примененная для расчета предельной допустимой погрешности определения площади земельного участка (**ΔР**), м2	$\Delta P = 3{,}5 \cdot M_t \cdot \sqrt{P_{док}} = 3{,}5 \cdot 0{,}10 \cdot \sqrt{504} = 8$
4	Площадь земельного участка согласно сведениям Единого государственного реестра недвижимости (**Ркад**), **м²**	504
5	Оценка расхождения **Р** и **Ркад (Р – Ркад), м²**	29
6	Предельный минимальный и максимальный размеры земельного участка (**Рмин и Рмакс), м²**	—

КАРТА-ПЛАН ТЕРРИТОРИИ

Сведения об уточняемых земельных участках

1	2	3
7	Кадастровый или иной номер (обозначение) здания, сооружения, объекта незавершенного строительства, расположенного на земельном участке	—
8	Иные сведения	—

1. Сведения о характерных точках границы уточняемого земельного участка с кадастровым номером 61:26:0512901:31

Зона № 1

Обозначение характерных точек границ	Существующие координаты, м		Уточненные координаты, м		Метод определения координат	Средняя квадратическая погрешность определения координат характерной точки (M_t), м	Формулы, примененные для расчета средней квадратической погрешности определения координат характерной точки (M_t), м
	X	Y	X	Y			
1	2	3	4	5	6	7	8
150	—	—	429299,70	1365846,99	—	0,02	—
н140У	—	—	429305,40	1365863,66	Геодезический метод	0,10	Mt = SQRT(M1^2+M2^2) = SQRT(0,6^2+0,08^2) = 0,1 м
н144У	—	—	429277,19	1365871,79	Геодезический метод	0,10	Mt = SQRT(M1^2+M2^2) = SQRT(0,6^2+0,08^2) = 0,1 м
н145У	—	—	429271,60	1365854,72	Геодезический метод	0,10	Mt = SQRT(M1^2+M2^2) = SQRT(0,6^2+0,08^2) = 0,1 м
н146У	—	—	429296,82	1365846,56	Геодезический метод	0,10	Mt = SQRT(M1^2+M2^2) = SQRT(0,6^2+0,08^2) = 0,1 м
н147У	—	—	429299,30	1365845,76	Геодезический метод	0,10	Mt = SQRT(M1^2+M2^2) = SQRT(0,6^2+0,08^2) = 0,1 м
150	—	—	429299,70	1365846,99	—	0,02	—

2. Сведения о частях границ уточняемого земельного участка с кадастровым номером 61:26:0512901:31

Обозначение части границ		Горизонтальное проложение (S), м	Описание прохождения части границ	Отметка о наличии земельного спора о местоположении границ земельного участка
от т.	до т.			
1	2	3	4	5
150	н140У	17,62	—	—
н140У	н144У	29,36	—	—
н144У	н145У	17,96	—	—

КАРТА-ПЛАН ТЕРРИТОРИИ

Сведения об уточняемых земельных участках

н145У	н146У	26,51	—	—
н146У	н147У	2,61	—	—
н147У	150	1,29	—	—

3. Общие сведения об уточняемом земельном участке с кадастровым номером 61:26:0512901:31

№ п/п	Наименование характеристик земельного участка	Значение характеристики
1	2	3
1	Адрес земельного участка	—
	Местоположение земельного участка (при отсутствии присвоенного адреса)	Ростовская область, Неклиновский район, с. Николаевка, ДНТ "Ромашка-2", участок № 86
	Дополнительные сведения о местоположении земельного участка	—
2	Площадь земельного участка ± величина погрешности определения площади (**Р ± ΔР**), **м²**	539±8
3	Формула, примененная для расчета предельной допустимой погрешности определения площади земельного участка (**ΔР**), м2	$\Delta P = 3{,}5 \cdot M_t \cdot \sqrt{P_{док}} = 3{,}5 \cdot 0{,}10 \cdot \sqrt{532} = 8$
4	Площадь земельного участка согласно сведениям Единого государственного реестра недвижимости (**Ркад**), **м²**	532
5	Оценка расхождения **Р** и **Ркад (Р – Ркад), м²**	7
6	Предельный минимальный и максимальный размеры земельного участка (**Рмин и Рмакс), м²**	—
7	Кадастровый или иной номер (обозначение) здания, сооружения, объекта незавершенного строительства, расположенного на земельном участке	—
8	Иные сведения	—

1. Сведения о характерных точках границы уточняемого земельного участка с кадастровым номером 61:26:0512901:32

Зона № 1

Обозначение характерных точек границ	Существующие координаты, м		Уточненные координаты, м		Метод определения координат	Средняя квадратическая погрешность определения координат характерной точки (M_t), м	Формулы, примененные для расчета средней квадратической погрешности определения координат характерной точки (M_t), м
	X	Y	X	Y			
1	2	3	4	5	6	7	8

КАРТА-ПЛАН ТЕРРИТОРИИ

Сведения об уточняемых земельных участках

н149У	—	—	429290,92	1365827,57	Геодезический метод	0,10	Mt = SQRT(M1^2+M2^2) = SQRT(0,6^2+0,08^2) = 0,1 м
н146У	—	—	429296,82	1365846,56	Геодезический метод	0,10	Mt = SQRT(M1^2+M2^2) = SQRT(0,6^2+0,08^2) = 0,1 м
н145У	—	—	429271,60	1365854,72	Геодезический метод	0,10	Mt = SQRT(M1^2+M2^2) = SQRT(0,6^2+0,08^2) = 0,1 м
н150У	—	—	429265,29	1365835,18	Геодезический метод	0,10	Mt = SQRT(M1^2+M2^2) = SQRT(0,6^2+0,08^2) = 0,1 м
н149У	—	—	429290,92	1365827,57	Геодезический метод	0,10	Mt = SQRT(M1^2+M2^2) = SQRT(0,6^2+0,08^2) = 0,1 м

2. Сведения о частях границ уточняемого земельного участка с кадастровым номером 61:26:0512901:32

Обозначение части границ		Горизонтальное проложение (S), м	Описание прохождения части границ	Отметка о наличии земельного спора о местоположении границ земельного участка
от т.	до т.			
1	2	3	4	5
н149У	н146У	19,89	—	—
н146У	н145У	26,51	—	—
н145У	н150У	20,53	—	—
н150У	н149У	26,74	—	—

3. Общие сведения об уточняемом земельном участке с кадастровым номером 61:26:0512901:32

№ п/п	Наименование характеристик земельного участка	Значение характеристики
1	2	3
1	Адрес земельного участка	—
	Местоположение земельного участка (при отсутствии присвоенного адреса)	Ростовская обл, р-н Неклиновский, с Николаевка, ДНТ "Ромашка -2", №85
	Дополнительные сведения о местоположении земельного участка	—
2	Площадь земельного участка ± величина погрешности определения площади (**Р ± ΔР**), **м²**	538±8
3	Формула, примененная для расчета предельной допустимой погрешности определения площади земельного участка (**ΔР**), м2	$\Delta P = 3{,}5 \cdot M_t \cdot \sqrt{P_{док}} = 3{,}5 \cdot 0{,}10 \cdot \sqrt{504} = 8$
4	Площадь земельного участка согласно сведениям Единого государственного реестра недвижимости (**Ркад**), **м²**	504
5	Оценка расхождения **Р** и **Ркад (Р – Ркад), м²**	34
6	Предельный минимальный и максимальный размеры земельного участка (**Рмин и Рмакс), м²**	—

КАРТА-ПЛАН ТЕРРИТОРИИ

Сведения об уточняемых земельных участках

1	2	3
7	Кадастровый или иной номер (обозначение) здания, сооружения, объекта незавершенного строительства, расположенного на земельном участке	—
8	Иные сведения	—

1. Сведения о характерных точках границы уточняемого земельного участка с кадастровым номером 61:26:0512901:33

Зона № 1

Обозначение характерных точек границ	Существующие координаты, м		Уточненные координаты, м		Метод определения координат	Средняя квадратическая погрешность определения координат характерной точки (M_t), м	Формулы, примененные для расчета средней квадратической погрешности определения координат характерной точки (M_t), м
	X	Y	X	Y			
1	2	3	4	5	6	7	8
н134У	—	—	429287,30	1365810,12	Геодезический метод	0,10	Mt = SQRT(M1^2+M2^2) = SQRT(0,6^2+0,08^2) = 0,1 м
151	—	—	429293,16	1365826,90	—	0,02	—
н149У	—	—	429290,92	1365827,57	Геодезический метод	0,10	Mt = SQRT(M1^2+M2^2) = SQRT(0,6^2+0,08^2) = 0,1 м
н150У	—	—	429265,29	1365835,18	Геодезический метод	0,10	Mt = SQRT(M1^2+M2^2) = SQRT(0,6^2+0,08^2) = 0,1 м
н151У	—	—	429259,87	1365818,25	Геодезический метод	0,10	Mt = SQRT(M1^2+M2^2) = SQRT(0,6^2+0,08^2) = 0,1 м
н152У	—	—	429260,51	1365818,06	Геодезический метод	0,10	Mt = SQRT(M1^2+M2^2) = SQRT(0,6^2+0,08^2) = 0,1 м
н134У	—	—	429287,30	1365810,12	Геодезический метод	0,10	Mt = SQRT(M1^2+M2^2) = SQRT(0,6^2+0,08^2) = 0,1 м

2. Сведения о частях границ уточняемого земельного участка с кадастровым номером 61:26:0512901:33

Обозначение части границ		Горизонтальное проложение (S), м	Описание прохождения части границ	Отметка о наличии земельного спора о местоположении границ земельного участка
от т.	до т.			
1	2	3	4	5
н134У	151	17,77	—	—
151	н149У	2,34	—	—

КАРТА-ПЛАН ТЕРРИТОРИИ

Сведения об уточняемых земельных участках

н149У	н150У	26,74	—	—
н150У	н151У	17,78	—	—
н151У	н152У	0,67	—	—
н152У	н134У	27,94	—	—

3. Общие сведения об уточняемом земельном участке с кадастровым номером 61:26:0512901:33

№ п/п	Наименование характеристик земельного участка	Значение характеристики
1	2	3
1	Адрес земельного участка	—
	Местоположение земельного участка (при отсутствии присвоенного адреса)	Ростовская обл, р-н Неклиновский, с Николаевка, ДНТ "Ромашка -2", №84
	Дополнительные сведения о местоположении земельного участка	—
2	Площадь земельного участка ± величина погрешности определения площади (**Р ± ΔР**), **м²**	512±8
3	Формула, примененная для расчета предельной допустимой погрешности определения площади земельного участка (**ΔР**), м2	$\Delta P = 3{,}5 \cdot M_t \cdot \sqrt{P_{док}} = 3{,}5 \cdot 0{,}10 \cdot \sqrt{504} = 8$
4	Площадь земельного участка согласно сведениям Единого государственного реестра недвижимости (**Ркад**), **м²**	504
5	Оценка расхождения **Р** и **Ркад (Р – Ркад), м²**	8
6	Предельный минимальный и максимальный размеры земельного участка (**Рмин и Рмакс), м²**	—
7	Кадастровый или иной номер (обозначение) здания, сооружения, объекта незавершенного строительства, расположенного на земельном участке	—
8	Иные сведения	—

1. Сведения о характерных точках границы уточняемого земельного участка с кадастровым номером 61:26:0512901:35

Зона № 1

Обозначение характерных точек границ	Существующие координаты, м		Уточненные координаты, м		Метод определения координат	Средняя квадратическая погрешность определения координат характерной точки (M_t), м	Формулы, примененные для расчета средней квадратической погрешности определения координат характерной точки (M_t), м
	X	Y	X	Y			
1	2	3	4	5	6	7	8

КАРТА-ПЛАН ТЕРРИТОРИИ

Сведения об уточняемых земельных участках

н136У	—	—	429281,52	1365793,41	Геодезический метод	0,10	Mt = SQRT(M1^2+M2^2) = SQRT(0,6^2+0,08^2) = 0,1 м
н134У	—	—	429287,30	1365810,12	Геодезический метод	0,10	Mt = SQRT(M1^2+M2^2) = SQRT(0,6^2+0,08^2) = 0,1 м
н152У	—	—	429260,51	1365818,06	Геодезический метод	0,10	Mt = SQRT(M1^2+M2^2) = SQRT(0,6^2+0,08^2) = 0,1 м
н153У	—	—	429255,41	1365800,29	Геодезический метод	0,10	Mt = SQRT(M1^2+M2^2) = SQRT(0,6^2+0,08^2) = 0,1 м
н136У	—	—	429281,52	1365793,41	Геодезический метод	0,10	Mt = SQRT(M1^2+M2^2) = SQRT(0,6^2+0,08^2) = 0,1 м

2. Сведения о частях границ уточняемого земельного участка с кадастровым номером 61:26:0512901:35

Обозначение части границ		Горизонтальное проложение (S), м	Описание прохождения части границ	Отметка о наличии земельного спора о местоположении границ земельного участка
от т.	до т.			
1	2	3	4	5
н136У	н134У	17,68	—	—
н134У	н152У	27,94	—	—
н152У	н153У	18,49	—	—
н153У	н136У	27,00	—	—

3. Общие сведения об уточняемом земельном участке с кадастровым номером 61:26:0512901:35

№ п/п	Наименование характеристик земельного участка	Значение характеристики
1	2	3
1	Адрес земельного участка	—
	Местоположение земельного участка (при отсутствии присвоенного адреса)	Ростовская обл., р-н Неклиновский, с. Николаевка, ДНТ "Ромашка-2", 83
	Дополнительные сведения о местоположении земельного участка	—
2	Площадь земельного участка ± величина погрешности определения площади (**Р ± ΔР**), **м²**	496±8
3	Формула, примененная для расчета предельной допустимой погрешности определения площади земельного участка (**ΔР**), м2	$\Delta P = 3{,}5 \cdot M_t \cdot \sqrt{P_{док}} = 3{,}5 \cdot 0{,}10 \cdot \sqrt{504} = 8$
4	Площадь земельного участка согласно сведениям Единого государственного реестра недвижимости (**Ркад**), **м²**	504
5	Оценка расхождения **Р** и **Ркад (Р – Ркад), м²**	-8
6	Предельный минимальный и максимальный размеры земельного участка (**Рмин и Рмакс), м²**	—

КАРТА-ПЛАН ТЕРРИТОРИИ

Сведения об уточняемых земельных участках

1	2	3
7	Кадастровый или иной номер (обозначение) здания, сооружения, объекта незавершенного строительства, расположенного на земельном участке	—
8	Иные сведения	—

1. Сведения о характерных точках границы уточняемого земельного участка с кадастровым номером 61:26:0512901:37

Зона № 1

Обозначение характерных точек границ	Существующие координаты, м		Уточненные координаты, м		Метод определения координат	Средняя квадратическая погрешность определения координат характерной точки (M_t), м	Формулы, примененные для расчета средней квадратической погрешности определения координат характерной точки (M_t), м
	X	Y	X	Y			
1	2	3	4	5	6	7	8
н138У	—	—	429273,54	1365768,73	Геодезический метод	0,10	Mt = SQRT(M1^2+M2^2) = SQRT(0,6^2+0,08^2) = 0,1 м
н136У	—	—	429281,52	1365793,41	Геодезический метод	0,10	Mt = SQRT(M1^2+M2^2) = SQRT(0,6^2+0,08^2) = 0,1 м
н153У	—	—	429255,41	1365800,29	Геодезический метод	0,10	Mt = SQRT(M1^2+M2^2) = SQRT(0,6^2+0,08^2) = 0,1 м
н154У	—	—	429247,00	1365768,19	Геодезический метод	0,10	Mt = SQRT(M1^2+M2^2) = SQRT(0,6^2+0,08^2) = 0,1 м
н155У	—	—	429272,99	1365766,99	Геодезический метод	0,10	Mt = SQRT(M1^2+M2^2) = SQRT(0,6^2+0,08^2) = 0,1 м
н138У	—	—	429273,54	1365768,73	Геодезический метод	0,10	Mt = SQRT(M1^2+M2^2) = SQRT(0,6^2+0,08^2) = 0,1 м

2. Сведения о частях границ уточняемого земельного участка с кадастровым номером 61:26:0512901:37

Обозначение части границ		Горизонтальное проложение (S), м	Описание прохождения части границ	Отметка о наличии земельного спора о местоположении границ земельного участка
от т.	до т.			
1	2	3	4	5
н138У	н136У	25,94	—	—
н136У	н153У	27,00	—	—
н153У	н154У	33,18	—	—

КАРТА-ПЛАН ТЕРРИТОРИИ

Сведения об уточняемых земельных участках

н154У	н155У	26,02	—	—
н155У	н138У	1,82	—	—

3. Общие сведения об уточняемом земельном участке с кадастровым номером 61:26:0512901:37

№ п/п	Наименование характеристик земельного участка	Значение характеристики
1	2	3
1	Адрес земельного участка	—
	Местоположение земельного участка (при отсутствии присвоенного адреса)	Ростовская область, Неклиновский район, с. Николаевка, ДНТ "Ромашка-2", 82
	Дополнительные сведения о местоположении земельного участка	—
2	Площадь земельного участка ± величина погрешности определения площади (**Р ± ΔР**), **м²**	796±10
3	Формула, примененная для расчета предельной допустимой погрешности определения площади земельного участка (**ΔР**), м2	$\Delta P = 3{,}5 \cdot M_t \cdot \sqrt{P_{док}} = 3{,}5 \cdot 0{,}10 \cdot \sqrt{770} = 10$
4	Площадь земельного участка согласно сведениям Единого государственного реестра недвижимости (**Ркад**), **м²**	770
5	Оценка расхождения **Р** и **Ркад (Р – Ркад), м²**	26
6	Предельный минимальный и максимальный размеры земельного участка (**Рмин и Рмакс), м²**	—
7	Кадастровый или иной номер (обозначение) здания, сооружения, объекта незавершенного строительства, расположенного на земельном участке	—
8	Иные сведения	—

1. Сведения о характерных точках границы уточняемого земельного участка с кадастровым номером 61:26:0512901:39

Зона № 1

Обозначение характерных точек границ	Существующие координаты, м		Уточненные координаты, м		Метод определения координат	Средняя квадратическая погрешность определения координат характерной точки (M_t), м	Формулы, примененные для расчета средней квадратической погрешности определения координат характерной точки (M_t), м
	X	Y	X	Y			
1	2	3	4	5	6	7	8
н135У	—	—	429306,92	1365786,00	Геодезический метод	0,10	Mt = SQRT(M1^2+M2^2) = SQRT(0,6^2+0,08^2) = 0,1 м

КАРТА-ПЛАН ТЕРРИТОРИИ

Сведения об уточняемых земельных участках

н133У	—	—	429312,52	1365802,14	Геодезический метод	0,10	Mt = SQRT(M1^2+M2^2) = SQRT(0,6^2+0,08^2) = 0,1 м
н134У	—	—	429287,30	1365810,12	Геодезический метод	0,10	Mt = SQRT(M1^2+M2^2) = SQRT(0,6^2+0,08^2) = 0,1 м
н136У	—	—	429281,52	1365793,41	Геодезический метод	0,10	Mt = SQRT(M1^2+M2^2) = SQRT(0,6^2+0,08^2) = 0,1 м
н135У	—	—	429306,92	1365786,00	Геодезический метод	0,10	Mt = SQRT(M1^2+M2^2) = SQRT(0,6^2+0,08^2) = 0,1 м

2. Сведения о частях границ уточняемого земельного участка с кадастровым номером 61:26:0512901:39

Обозначение части границ		Горизонтальное проложение (S), м	Описание прохождения части границ	Отметка о наличии земельного спора о местоположении границ земельного участка
от т.	до т.			
1	2	3	4	5
н135У	н133У	17,08	—	—
н133У	н134У	26,45	—	—
н134У	н136У	17,68	—	—
н136У	н135У	26,46	—	—

3. Общие сведения об уточняемом земельном участке с кадастровым номером 61:26:0512901:39

№ п/п	Наименование характеристик земельного участка	Значение характеристики
1	2	3
1	Адрес земельного участка	—
	Местоположение земельного участка (при отсутствии присвоенного адреса)	Ростовская обл., р-н Неклиновский, с. Николаевка, сдт "Ромашка" (ЗТО), 80
	Дополнительные сведения о местоположении земельного участка	—
2	Площадь земельного участка ± величина погрешности определения площади (**Р ± ΔР**), **м²**	460±8
3	Формула, примененная для расчета предельной допустимой погрешности определения площади земельного участка (**ΔР**), м2	$\Delta P = 3{,}5 \cdot M_t \cdot \sqrt{P_{док}} = 3{,}5 \cdot 0{,}10 \cdot \sqrt{500} = 8$
4	Площадь земельного участка согласно сведениям Единого государственного реестра недвижимости (**Ркад**), **м²**	500
5	Оценка расхождения **Р** и **Ркад (Р – Ркад), м²**	-40
6	Предельный минимальный и максимальный размеры земельного участка (**Рмин и Рмакс), м²**	—
7	Кадастровый или иной номер (обозначение) здания, сооружения, объекта незавершенного строительства, расположенного на земельном участке	—

КАРТА-ПЛАН ТЕРРИТОРИИ

Сведения об уточняемых земельных участках

1	2	3
8	Иные сведения	—

1. Сведения о характерных точках границы уточняемого земельного участка с кадастровым номером 61:26:0512901:41

Зона № 1

Обозначение характерных точек границ	Существующие координаты, м		Уточненные координаты, м		Метод определения координат	Средняя квадратическая погрешность определения координат характерной точки (M_t), м	Формулы, примененные для расчета средней квадратической погрешности определения координат характерной точки (M_t), м
	X	Y	X	Y			
1	2	3	4	5	6	7	8
н11У	—	—	429587,27	1365820,73	Геодезический метод	0,10	Mt = SQRT(M1^2+M2^2) = SQRT(0,6^2+0,08^2) = 0,1 м
н13У	—	—	429589,49	1365842,49	Геодезический метод	0,10	Mt = SQRT(M1^2+M2^2) = SQRT(0,6^2+0,08^2) = 0,1 м
н14У	—	—	429564,16	1365845,20	Геодезический метод	0,10	Mt = SQRT(M1^2+M2^2) = SQRT(0,6^2+0,08^2) = 0,1 м
95	—	—	429563,90	1365842,59	—	0,10	—
н12У	—	—	429562,18	1365823,07	Геодезический метод	0,10	Mt = SQRT(M1^2+M2^2) = SQRT(0,6^2+0,08^2) = 0,1 м
н11У	—	—	429587,27	1365820,73	Геодезический метод	0,10	Mt = SQRT(M1^2+M2^2) = SQRT(0,6^2+0,08^2) = 0,1 м

2. Сведения о частях границ уточняемого земельного участка с кадастровым номером 61:26:0512901:41

Обозначение части границ		Горизонтальное проложение (S), м	Описание прохождения части границ	Отметка о наличии земельного спора о местоположении границ земельного участка
от т.	до т.			
1	2	3	4	5
н11У	н13У	21,87	—	—
н13У	н14У	25,47	—	—
н14У	95	2,62	—	—
95	н12У	19,60	—	—
н12У	н11У	25,20	—	—

КАРТА-ПЛАН ТЕРРИТОРИИ

Сведения об уточняемых земельных участках

3. Общие сведения об уточняемом земельном участке с кадастровым номером 61:26:0512901:41

№ п/п	Наименование характеристик земельного участка	Значение характеристики
1	2	3
1	Адрес земельного участка	—
	Местоположение земельного участка (при отсутствии присвоенного адреса)	Ростовская область, Неклиновский район, с. Николаевка, ДНТ "Ромашка-2", 8
	Дополнительные сведения о местоположении земельного участка	—
2	Площадь земельного участка ± величина погрешности определения площади (**Р ± ΔР**), **м²**	559±8
3	Формула, примененная для расчета предельной допустимой погрешности определения площади земельного участка (**ΔР**), м2	$\Delta P = 3{,}5 \cdot M_t \cdot \sqrt{P_{док}} = 3{,}5 \cdot 0{,}10 \cdot \sqrt{560} = 8$
4	Площадь земельного участка согласно сведениям Единого государственного реестра недвижимости (**Ркад**), **м²**	560
5	Оценка расхождения **Р** и **Ркад (Р – Ркад), м²**	-1
6	Предельный минимальный и максимальный размеры земельного участка (**Рмин и Рмакс), м²**	—
7	Кадастровый или иной номер (обозначение) здания, сооружения, объекта незавершенного строительства, расположенного на земельном участке	—
8	Иные сведения	—

1. Сведения о характерных точках границы уточняемого земельного участка с кадастровым номером 61:26:0512901:42

Зона № 1

Обозначение характерных точек границ	Существующие координаты, м		Уточненные координаты, м		Метод определения координат	Средняя квадратическая погрешность определения координат характерной точки (M_t), м	Формулы, примененные для расчета средней квадратической погрешности определения координат характерной точки (M_t), м
	X	Y	X	Y			
1	2	3	4	5	6	7	8
н133У	—	—	429312,52	1365802,14	Геодезический метод	0,10	Mt = SQRT(M1^2+M2^2) = SQRT(0,6^2+0,08^2) = 0,1 м
148	—	—	429319,89	1365822,92	—	0,02	—
151	—	—	429293,16	1365826,90	—	0,02	—

КАРТА-ПЛАН ТЕРРИТОРИИ

Сведения об уточняемых земельных участках

н134У	—	—	429287,30	1365810,12	Геодезический метод	0,10	Mt = SQRT(M1^2+M2^2) = SQRT(0,6^2+0,08^2) = 0,1 м
н133У	—	—	429312,52	1365802,14	Геодезический метод	0,10	Mt = SQRT(M1^2+M2^2) = SQRT(0,6^2+0,08^2) = 0,1 м

2. Сведения о частях границ уточняемого земельного участка с кадастровым номером 61:26:0512901:42

Обозначение части границ		Горизонтальное проложение (S), м	Описание прохождения части границ	Отметка о наличии земельного спора о местоположении границ земельного участка
от т.	до т.			
1	2	3	4	5
н133У	148	22,05	—	—
148	151	27,02	—	—
151	н134У	17,77	—	—
н134У	н133У	26,45	—	—

3. Общие сведения об уточняемом земельном участке с кадастровым номером 61:26:0512901:42

№ п/п	Наименование характеристик земельного участка	Значение характеристики
1	2	3
1	Адрес земельного участка	—
	Местоположение земельного участка (при отсутствии присвоенного адреса)	Ростовская обл., р-н Неклиновский, с. Николаевка, сдт "Ромашка" (ЗТО), 79
	Дополнительные сведения о местоположении земельного участка	—
2	Площадь земельного участка ± величина погрешности определения площади (**Р ± ΔР**), **м²**	527±8
3	Формула, примененная для расчета предельной допустимой погрешности определения площади земельного участка (**ΔР**), м2	$\Delta P = 3{,}5 \cdot M_t \cdot \sqrt{P_{док}} = 3{,}5 \cdot 0{,}10 \cdot \sqrt{500} = 8$
4	Площадь земельного участка согласно сведениям Единого государственного реестра недвижимости (**Ркад**), **м²**	500
5	Оценка расхождения **Р** и **Ркад (Р – Ркад), м²**	27
6	Предельный минимальный и максимальный размеры земельного участка (**Рмин и Рмакс), м²**	—
7	Кадастровый или иной номер (обозначение) здания, сооружения, объекта незавершенного строительства, расположенного на земельном участке	—
8	Иные сведения	—

1. Сведения о характерных точках границы уточняемого земельного участка с кадастровым номером 61:26:0512901:46

КАРТА-ПЛАН ТЕРРИТОРИИ

Сведения об уточняемых земельных участках

Зона № 1

Обозначение характерных точек границ	Существующие координаты, м		Уточненные координаты, м		Метод определения координат	Средняя квадратическая погрешность определения координат характерной точки (M_t), м	Формулы, примененные для расчета средней квадратической погрешности определения координат характерной точки (M_t), м
	X	Y	X	Y			
1	2	3	4	5	6	7	8
149	—	—	429326,01	1365839,57	—	0,02	—
н139У	—	—	429331,55	1365855,55	Геодезический метод	0,10	Mt = SQRT(M1^2+M2^2) = SQRT(0,6^2+0,08^2) = 0,1 м
н140У	—	—	429305,40	1365863,66	Геодезический метод	0,10	Mt = SQRT(M1^2+M2^2) = SQRT(0,6^2+0,08^2) = 0,1 м
150	—	—	429299,70	1365846,99	—	0,02	—
149	—	—	429326,01	1365839,57	—	0,02	—

2. Сведения о частях границ уточняемого земельного участка с кадастровым номером 61:26:0512901:46

Обозначение части границ		Горизонтальное проложение (S), м	Описание прохождения части границ	Отметка о наличии земельного спора о местоположении границ земельного участка
от т.	до т.			
1	2	3	4	5
149	н139У	16,91	—	—
н139У	н140У	27,38	—	—
н140У	150	17,62	—	—
150	149	27,34	—	—

3. Общие сведения об уточняемом земельном участке с кадастровым номером 61:26:0512901:46

№ п/п	Наименование характеристик земельного участка	Значение характеристики
1	2	3
1	Адрес земельного участка	—
	Местоположение земельного участка (при отсутствии присвоенного адреса)	Ростовская обл., р-н Неклиновский, с. Николаевка, сдт "Ромашка" (ЗТО), 77
	Дополнительные сведения о местоположении земельного участка	—
2	Площадь земельного участка ± величина погрешности определения площади (**Р ± ΔР**), **м²**	472±8

КАРТА-ПЛАН ТЕРРИТОРИИ

Сведения об уточняемых земельных участках

1	2	3
3	Формула, примененная для расчета предельной допустимой погрешности определения площади земельного участка (**ΔР**), м2	$\Delta P = 3{,}5 \cdot M_t \cdot \sqrt{P_{док}} = 3{,}5 \cdot 0{,}10 \cdot \sqrt{486} = 8$
4	Площадь земельного участка согласно сведениям Единого государственного реестра недвижимости (**Ркад**), **м²**	486
5	Оценка расхождения **Р** и **Ркад (Р – Ркад), м²**	-14
6	Предельный минимальный и максимальный размеры земельного участка (**Рмин и Рмакс), м²**	—
7	Кадастровый или иной номер (обозначение) здания, сооружения, объекта незавершенного строительства, расположенного на земельном участке	—
8	Иные сведения	—

1. Сведения о характерных точках границы уточняемого земельного участка с кадастровым номером 61:26:0512901:47

Зона № 1

Обозначение характерных точек границ	Существующие координаты, м		Уточненные координаты, м		Метод определения координат	Средняя квадратическая погрешность определения координат характерной точки (M_t), м	Формулы, примененные для расчета средней квадратической погрешности определения координат характерной точки (M_t), м
	X	Y	X	Y			
1	2	3	4	5	6	7	8
н139У	—	—	429331,55	1365855,55	Геодезический метод	0,10	Mt = SQRT(M1^2+M2^2) = SQRT(0,6^2+0,08^2) = 0,1 м
152	—	—	429337,57	1365872,90	—	0,07	—
н141У	—	—	429311,89	1365880,68	Геодезический метод	0,10	Mt = SQRT(M1^2+M2^2) = SQRT(0,6^2+0,08^2) = 0,1 м
н140У	—	—	429305,40	1365863,66	Геодезический метод	0,10	Mt = SQRT(M1^2+M2^2) = SQRT(0,6^2+0,08^2) = 0,1 м
н139У	—	—	429331,55	1365855,55	Геодезический метод	0,10	Mt = SQRT(M1^2+M2^2) = SQRT(0,6^2+0,08^2) = 0,1 м

2. Сведения о частях границ уточняемого земельного участка с кадастровым номером 61:26:0512901:47

Обозначение части границ		Горизонтальное проложение (S), м	Описание прохождения части границ	Отметка о наличии земельного спора о местоположении границ земельного участка
от т.	до т.			

КАРТА-ПЛАН ТЕРРИТОРИИ

Сведения об уточняемых земельных участках

1	2	3	4	5
н139У	152	18,36	—	—
152	н141У	26,83	—	—
н141У	н140У	18,22	—	—
н140У	н139У	27,38	—	—

3. Общие сведения об уточняемом земельном участке с кадастровым номером 61:26:0512901:47

№ п/п	Наименование характеристик земельного участка	Значение характеристики
1	2	3
1	Адрес земельного участка	—
	Местоположение земельного участка (при отсутствии присвоенного адреса)	Ростовская обл., р-н Неклиновский, с. Николаевка, сдт "Ромашка" (ЗТО), 76
	Дополнительные сведения о местоположении земельного участка	—
2	Площадь земельного участка ± величина погрешности определения площади (**Р ± ΔР**), **м²**	495±8
3	Формула, примененная для расчета предельной допустимой погрешности определения площади земельного участка (**ΔР**), м2	$\Delta P = 3{,}5 \cdot M_t \cdot \sqrt{P_{док}} = 3{,}5 \cdot 0{,}10 \cdot \sqrt{476} = 8$
4	Площадь земельного участка согласно сведениям Единого государственного реестра недвижимости (**Ркад**), **м²**	476
5	Оценка расхождения **Р** и **Ркад (Р – Ркад), м²**	19
6	Предельный минимальный и максимальный размеры земельного участка (**Рмин и Рмакс), м²**	—
7	Кадастровый или иной номер (обозначение) здания, сооружения, объекта незавершенного строительства, расположенного на земельном участке	—
8	Иные сведения	—

1. Сведения о характерных точках границы уточняемого земельного участка с кадастровым номером 61:26:0512901:50

Зона № 1

Обозначение характерных точек границ	Существующие координаты, м		Уточненные координаты, м		Метод определения координат	Средняя квадратическая погрешность определения координат характерной точки (M_t), м	Формулы, примененные для расчета средней квадратической погрешности определения координат характерной точки (M_t), м
	X	Y	X	Y			

КАРТА-ПЛАН ТЕРРИТОРИИ

Сведения об уточняемых земельных участках

1	2	3	4	5	6	7	8
154	—	—	429343,37	1365889,21	—	0,07	—
155	—	—	429349,02	1365905,99	—	0,02	—
138	—	—	429322,57	1365914,70	—	0,02	—
н142У	—	—	429316,66	1365897,51	Геодезический метод	0,10	Mt = SQRT(M1^2+M2^2) = SQRT(0,6^2+0,08^2) = 0,1 м
154	—	—	429343,37	1365889,21	—	0,07	—

2. Сведения о частях границ уточняемого земельного участка с кадастровым номером 61:26:0512901:50

Обозначение части границ		Горизонтальное проложение (S), м	Описание прохождения части границ	Отметка о наличии земельного спора о местоположении границ земельного участка
от т.	до т.			
1	2	3	4	5
154	155	17,71	—	—
155	138	27,85	—	—
138	н142У	18,18	—	—
н142У	154	27,97	—	—

3. Общие сведения об уточняемом земельном участке с кадастровым номером 61:26:0512901:50

№ п/п	Наименование характеристик земельного участка	Значение характеристики
1	2	3
1	Адрес земельного участка	—
	Местоположение земельного участка (при отсутствии присвоенного адреса)	—
	Дополнительные сведения о местоположении земельного участка	—
2	Площадь земельного участка ± величина погрешности определения площади (**Р ± ΔР**), **м²**	501±—
3	Формула, примененная для расчета предельной допустимой погрешности определения площади земельного участка (**ΔР**), м2	—
4	Площадь земельного участка согласно сведениям Единого государственного реестра недвижимости (**Ркад**), **м²**	—
5	Оценка расхождения **Р** и **Ркад (Р – Ркад), м²**	—
6	Предельный минимальный и максимальный размеры земельного участка (**Рмин и Рмакс), м²**	—
7	Кадастровый или иной номер (обозначение) здания, сооружения, объекта незавершенного строительства, расположенного на земельном участке	—

КАРТА-ПЛАН ТЕРРИТОРИИ

Сведения об уточняемых земельных участках

1	2	3
8	Иные сведения	—

1. Сведения о характерных точках границы уточняемого земельного участка с кадастровым номером 61:26:0512901:55

Зона № 1

Обозначение характерных точек границ	Существующие координаты, м		Уточненные координаты, м		Метод определения координат	Средняя квадратическая погрешность определения координат характерной точки (M_t), м	Формулы, примененные для расчета средней квадратической погрешности определения координат характерной точки (M_t), м
	X	Y	X	Y			
1	2	3	4	5	6	7	8
157	—	—	429362,26	1365940,49	—	0,02	—
158	—	—	429367,96	1365957,80	—	0,10	—
160	—	—	429361,87	1365960,21	—	0,10	—
132	—	—	429341,86	1365966,80	—	0,10	—
137	—	—	429335,46	1365949,22	—	0,02	—
157	—	—	429362,26	1365940,49	—	0,02	—

2. Сведения о частях границ уточняемого земельного участка с кадастровым номером 61:26:0512901:55

Обозначение части границ		Горизонтальное проложение (S), м	Описание прохождения части границ	Отметка о наличии земельного спора о местоположении границ земельного участка
от т.	до т.			
1	2	3	4	5
157	158	18,22	—	—
158	160	6,55	—	—
160	132	21,07	—	—
132	137	18,71	—	—
137	157	28,19	—	—

3. Общие сведения об уточняемом земельном участке с кадастровым номером 61:26:0512901:55

№ п/п	Наименование характеристик земельного участка	Значение характеристики
1	2	3
1	Адрес земельного участка	—

КАРТА-ПЛАН ТЕРРИТОРИИ

Сведения об уточняемых земельных участках

1	2	3
	Местоположение земельного участка (при отсутствии присвоенного адреса)	Ростовская обл., р-н Неклиновский, с. Николаевка, с/т "Ромашка" ЗТО, участок № 71
	Дополнительные сведения о местоположении земельного участка	—
2	Площадь земельного участка ± величина погрешности определения площади (**Р ± ΔР**), **м²**	519±8
3	Формула, примененная для расчета предельной допустимой погрешности определения площади земельного участка (**ΔР**), м2	$\Delta P = 3{,}5 \cdot M_t \cdot \sqrt{P_{док}} = 3{,}5 \cdot 0{,}10 \cdot \sqrt{500} = 8$
4	Площадь земельного участка согласно сведениям Единого государственного реестра недвижимости (**Ркад**), **м²**	500
5	Оценка расхождения **Р** и **Ркад (Р – Ркад), м²**	19
6	Предельный минимальный и максимальный размеры земельного участка (**Рмин и Рмакс), м²**	—
7	Кадастровый или иной номер (обозначение) здания, сооружения, объекта незавершенного строительства, расположенного на земельном участке	—
8	Иные сведения	—

1. Сведения о характерных точках границы уточняемого земельного участка с кадастровым номером 61:26:0512901:61

Зона № 1

Обозначение характерных точек границ	Существующие координаты, м		Уточненные координаты, м		Метод определения координат	Средняя квадратическая погрешность определения координат характерной точки (M_t), м	Формулы, примененные для расчета средней квадратической погрешности определения координат характерной точки (M_t), м
	X	Y	X	Y			
1	2	3	4	5	6	7	8
н113У	—	—	429393,83	1365930,35	Геодезический метод	0,10	Mt = SQRT(M1^2+M2^2) = SQRT(0,6^2+0,08^2) = 0,1 м
161	—	—	429399,76	1365947,35	—	0,02	—
164	—	—	429373,08	1365956,41	—	0,02	—
н116У	—	—	429366,50	1365939,03	Геодезический метод	0,10	Mt = SQRT(M1^2+M2^2) = SQRT(0,6^2+0,08^2) = 0,1 м
н113У	—	—	429393,83	1365930,35	Геодезический метод	0,10	Mt = SQRT(M1^2+M2^2) = SQRT(0,6^2+0,08^2) = 0,1 м

КАРТА-ПЛАН ТЕРРИТОРИИ

Сведения об уточняемых земельных участках

2. Сведения о частях границ уточняемого земельного участка с кадастровым номером 61:26:0512901:61

Обозначение части границ		Горизонтальное проложение (S), м	Описание прохождения части границ	Отметка о наличии земельного спора о местоположении границ земельного участка
от т.	до т.			
1	2	3	4	5
н113У	161	18,00	—	—
161	164	28,18	—	—
164	н116У	18,58	—	—
н116У	н113У	28,68	—	—

3. Общие сведения об уточняемом земельном участке с кадастровым номером 61:26:0512901:61

№ п/п	Наименование характеристик земельного участка	Значение характеристики
1	2	3
1	Адрес земельного участка	—
	Местоположение земельного участка (при отсутствии присвоенного адреса)	Ростовская область, р-н Неклиновский, с Николаевка, ДНТ "Ромашка -2", 68
	Дополнительные сведения о местоположении земельного участка	—
2	Площадь земельного участка ± величина погрешности определения площади (**Р ± ΔР**), **м²**	520±8
3	Формула, примененная для расчета предельной допустимой погрешности определения площади земельного участка (**ΔР**), м2	$\Delta P = 3{,}5 \cdot M_t \cdot \sqrt{P_{док}} = 3{,}5 \cdot 0{,}10 \cdot \sqrt{500} = 8$
4	Площадь земельного участка согласно сведениям Единого государственного реестра недвижимости (**Ркад**), **м²**	500
5	Оценка расхождения **Р** и **Ркад (Р – Ркад), м²**	20
6	Предельный минимальный и максимальный размеры земельного участка (**Рмин и Рмакс), м²**	—
7	Кадастровый или иной номер (обозначение) здания, сооружения, объекта незавершенного строительства, расположенного на земельном участке	—
8	Иные сведения	—

1. Сведения о характерных точках границы уточняемого земельного участка с кадастровым номером 61:26:0512901:64

КАРТА-ПЛАН ТЕРРИТОРИИ

Сведения об уточняемых земельных участках

Зона № 1

Обозначение характерных точек границ	Существующие координаты, м		Уточненные координаты, м		Метод определения координат	Средняя квадратическая погрешность определения координат характерной точки (M_t), м	Формулы, примененные для расчета средней квадратической погрешности определения координат характерной точки (M_t), м
	X	Y	X	Y			
1	2	3	4	5	6	7	8
н111У	—	—	429387,69	1365912,91	Геодезический метод	0,10	Mt = SQRT(M1^2+M2^2) = SQRT(0,6^2+0,08^2) = 0,1 м
н113У	—	—	429393,83	1365930,35	Геодезический метод	0,10	Mt = SQRT(M1^2+M2^2) = SQRT(0,6^2+0,08^2) = 0,1 м
н116У	—	—	429366,50	1365939,03	Геодезический метод	0,10	Mt = SQRT(M1^2+M2^2) = SQRT(0,6^2+0,08^2) = 0,1 м
н117У	—	—	429360,14	1365922,26	Геодезический метод	0,10	Mt = SQRT(M1^2+M2^2) = SQRT(0,6^2+0,08^2) = 0,1 м
н111У	—	—	429387,69	1365912,91	Геодезический метод	0,10	Mt = SQRT(M1^2+M2^2) = SQRT(0,6^2+0,08^2) = 0,1 м

2. Сведения о частях границ уточняемого земельного участка с кадастровым номером 61:26:0512901:64

Обозначение части границ		Горизонтальное проложение (S), м	Описание прохождения части границ	Отметка о наличии земельного спора о местоположении границ земельного участка
от т.	до т.			
1	2	3	4	5
н111У	н113У	18,49	—	—
н113У	н116У	28,68	—	—
н116У	н117У	17,94	—	—
н117У	н111У	29,09	—	—

3. Общие сведения об уточняемом земельном участке с кадастровым номером 61:26:0512901:64

№ п/п	Наименование характеристик земельного участка	Значение характеристики
1	2	3
1	Адрес земельного участка	—
	Местоположение земельного участка (при отсутствии присвоенного адреса)	Ростовская обл., р-н Неклиновский, днт " Ромашка ", участок № 67, с. Николаевка

КАРТА-ПЛАН ТЕРРИТОРИИ

Сведения об уточняемых земельных участках

1	2	3
	Дополнительные сведения о местоположении земельного участка	—
2	Площадь земельного участка ± величина погрешности определения площади (**Р ± ΔР**), **м²**	526±8
3	Формула, примененная для расчета предельной допустимой погрешности определения площади земельного участка (**ΔР**), м2	$\Delta P = 3{,}5 \cdot M_t \cdot \sqrt{P_{док}} = 3{,}5 \cdot 0{,}10 \cdot \sqrt{500} = 8$
4	Площадь земельного участка согласно сведениям Единого государственного реестра недвижимости (**Ркад**), **м²**	500
5	Оценка расхождения **Р** и **Ркад (Р – Ркад), м²**	26
6	Предельный минимальный и максимальный размеры земельного участка (**Рмин и Рмакс), м²**	—
7	Кадастровый или иной номер (обозначение) здания, сооружения, объекта незавершенного строительства, расположенного на земельном участке	—
8	Иные сведения	—

1. Сведения о характерных точках границы уточняемого земельного участка с кадастровым номером 61:26:0512901:66

Зона № 1

Обозначение характерных точек границ	Существующие координаты, м		Уточненные координаты, м		Метод определения координат	Средняя квадратическая погрешность определения координат характерной точки (M_t), м	Формулы, примененные для расчета средней квадратической погрешности определения координат характерной точки (M_t), м
	X	Y	X	Y			
1	2	3	4	5	6	7	8
186	—	—	429376,00	1365879,82	—	0,01	—
н109У	—	—	429382,09	1365896,90	Геодезический метод	0,10	Mt = SQRT(M1^2+M2^2) = SQRT(0,6^2+0,08^2) = 0,1 м
н118У	—	—	429354,76	1365907,89	Геодезический метод	0,10	Mt = SQRT(M1^2+M2^2) = SQRT(0,6^2+0,08^2) = 0,1 м
н119У	—	—	429352,00	1365899,72	Геодезический метод	0,10	Mt = SQRT(M1^2+M2^2) = SQRT(0,6^2+0,08^2) = 0,1 м
н120У	—	—	429352,33	1365897,24	Геодезический метод	0,10	Mt = SQRT(M1^2+M2^2) = SQRT(0,6^2+0,08^2) = 0,1 м

КАРТА-ПЛАН ТЕРРИТОРИИ

Сведения об уточняемых земельных участках

н121У	—	—	429351,31	1365894,15	Геодезический метод	0,10	Mt = SQRT(M1^2+M2^2) = SQRT(0,6^2+0,08^2) = 0,1 м
н122У	—	—	429349,36	1365890,33	Геодезический метод	0,10	Mt = SQRT(M1^2+M2^2) = SQRT(0,6^2+0,08^2) = 0,1 м
186	—	—	429376,00	1365879,82	—	0,01	—

2. Сведения о частях границ уточняемого земельного участка с кадастровым номером 61:26:0512901:66

Обозначение части границ		Горизонтальное проложение (S), м	Описание прохождения части границ	Отметка о наличии земельного спора о местоположении границ земельного участка
от т.	до т.			
1	2	3	4	5
186	н109У	18,13	—	—
н109У	н118У	29,46	—	—
н118У	н119У	8,62	—	—
н119У	н120У	2,50	—	—
н120У	н121У	3,25	—	—
н121У	н122У	4,29	—	—
н122У	186	28,64	—	—

3. Общие сведения об уточняемом земельном участке с кадастровым номером 61:26:0512901:66

№ п/п	Наименование характеристик земельного участка	Значение характеристики
1	2	3
1	Адрес земельного участка	—
	Местоположение земельного участка (при отсутствии присвоенного адреса)	Ростовская обл., р-н Неклиновский, с. Николаевка, сдт "Ромашка" (ЗТО), 66
	Дополнительные сведения о местоположении земельного участка	—
2	Площадь земельного участка ± величина погрешности определения площади (**Р ± ΔР**), **м²**	525±8
3	Формула, примененная для расчета предельной допустимой погрешности определения площади земельного участка (**ΔР**), м2	$\Delta P = 3{,}5 \cdot M_t \cdot \sqrt{P_{док}} = 3{,}5 \cdot 0{,}10 \cdot \sqrt{500} = 8$
4	Площадь земельного участка согласно сведениям Единого государственного реестра недвижимости (**Ркад**), **м²**	500
5	Оценка расхождения **Р** и **Ркад (Р – Ркад), м²**	25
6	Предельный минимальный и максимальный размеры земельного участка (**Рмин и Рмакс), м²**	—
7	Кадастровый или иной номер (обозначение) здания, сооружения, объекта незавершенного строительства, расположенного на земельном участке	—

КАРТА-ПЛАН ТЕРРИТОРИИ

Сведения об уточняемых земельных участках

1	2	3
8	Иные сведения	—

1. Сведения о характерных точках границы уточняемого земельного участка с кадастровым номером 61:26:0512901:67

Зона № 1

Обозначение характерных точек границ	Существующие координаты, м		Уточненные координаты, м		Метод определения координат	Средняя квадратическая погрешность определения координат характерной точки (M_t), м	Формулы, примененные для расчета средней квадратической погрешности определения координат характерной точки (M_t), м
	X	Y	X	Y			
1	2	3	4	5	6	7	8
183	—	—	429370,06	1365862,62	—	0,01	—
186	—	—	429376,00	1365879,82	—	0,01	—
н122У	—	—	429349,36	1365890,33	Геодезический метод	0,10	Mt = SQRT(M1^2+M2^2) = SQRT(0,6^2+0,08^2) = 0,1 м
н127У	—	—	429343,25	1365872,48	Геодезический метод	0,10	Mt = SQRT(M1^2+M2^2) = SQRT(0,6^2+0,08^2) = 0,1 м
184	—	—	429369,92	1365862,67	—	0,10	—
183	—	—	429370,06	1365862,62	—	0,01	—

2. Сведения о частях границ уточняемого земельного участка с кадастровым номером 61:26:0512901:67

Обозначение части границ		Горизонтальное проложение (S), м	Описание прохождения части границ	Отметка о наличии земельного спора о местоположении границ земельного участка
от т.	до т.			
1	2	3	4	5
183	186	18,20	—	—
186	н122У	28,64	—	—
н122У	н127У	18,87	—	—
н127У	184	28,42	—	—
184	183	0,15	—	—

КАРТА-ПЛАН ТЕРРИТОРИИ

Сведения об уточняемых земельных участках

3. Общие сведения об уточняемом земельном участке с кадастровым номером 61:26:0512901:67

№ п/п	Наименование характеристик земельного участка	Значение характеристики
1	2	3
1	Адрес земельного участка	—
	Местоположение земельного участка (при отсутствии присвоенного адреса)	Ростовская обл., р-н Неклиновский, с. Николаевка, ДНТ " Ромашка - 2", №65
	Дополнительные сведения о местоположении земельного участка	—
2	Площадь земельного участка ± величина погрешности определения площади (**Р ± ΔР**), **м²**	530±8
3	Формула, примененная для расчета предельной допустимой погрешности определения площади земельного участка (**ΔР**), м2	$\Delta P = 3{,}5 \cdot M_t \cdot \sqrt{P_{док}} = 3{,}5 \cdot 0{,}10 \cdot \sqrt{500} = 8$
4	Площадь земельного участка согласно сведениям Единого государственного реестра недвижимости (**Ркад**), **м²**	500
5	Оценка расхождения **Р** и **Ркад (Р – Ркад), м²**	30
6	Предельный минимальный и максимальный размеры земельного участка (**Рмин и Рмакс), м²**	—
7	Кадастровый или иной номер (обозначение) здания, сооружения, объекта незавершенного строительства, расположенного на земельном участке	—
8	Иные сведения	—

1. Сведения о характерных точках границы уточняемого земельного участка с кадастровым номером 61:26:0512901:69

Зона № 1

Обозначение характерных точек границ	Существующие координаты, м		Уточненные координаты, м		Метод определения координат	Средняя квадратическая погрешность определения координат характерной точки (M_t), м	Формулы, примененные для расчета средней квадратической погрешности определения координат характерной точки (M_t), м
	X	Y	X	Y			
1	2	3	4	5	6	7	8
179	—	—	429357,67	1365828,33	—	0,01	—
180	—	—	429363,62	1365845,01	—	0,01	—
140	—	—	429364,09	1365846,34	—	0,02	—
143	—	—	429337,45	1365855,66	—	0,02	—

КАРТА-ПЛАН ТЕРРИТОРИИ

Сведения об уточняемых земельных участках

н126У	—	—	429331,33	1365838,31	Геодезический метод	0,10	Mt = SQRT(M1^2+M2^2) = SQRT(0,6^2+0,08^2) = 0,1 м
179	—	—	429357,67	1365828,33	—	0,01	—

2. Сведения о частях границ уточняемого земельного участка с кадастровым номером 61:26:0512901:69

Обозначение части границ		Горизонтальное проложение (S), м	Описание прохождения части границ	Отметка о наличии земельного спора о местоположении границ земельного участка
от т.	до т.			
1	2	3	4	5
179	180	17,71	—	—
180	140	1,41	—	—
140	143	28,22	—	—
143	н126У	18,40	—	—
н126У	179	28,17	—	—

3. Общие сведения об уточняемом земельном участке с кадастровым номером 61:26:0512901:69

№ п/п	Наименование характеристик земельного участка	Значение характеристики
1	2	3
1	Адрес земельного участка	—
	Местоположение земельного участка (при отсутствии присвоенного адреса)	Ростовская область, Неклиновский район, с. Николаевка, ДНТ "Ромашка -2", 63
	Дополнительные сведения о местоположении земельного участка	—
2	Площадь земельного участка ± величина погрешности определения площади (**Р ± ΔР**), **м²**	529±8
3	Формула, примененная для расчета предельной допустимой погрешности определения площади земельного участка (**ΔР**), м2	$\Delta P = 3{,}5 \cdot M_t \cdot \sqrt{P_{док}} = 3{,}5 \cdot 0{,}10 \cdot \sqrt{500} = 8$
4	Площадь земельного участка согласно сведениям Единого государственного реестра недвижимости (**Ркад**), **м²**	500
5	Оценка расхождения **Р** и **Ркад (Р – Ркад), м²**	29
6	Предельный минимальный и максимальный размеры земельного участка (**Рмин и Рмакс), м²**	—
7	Кадастровый или иной номер (обозначение) здания, сооружения, объекта незавершенного строительства, расположенного на земельном участке	—
8	Иные сведения	—

1. Сведения о характерных точках границы уточняемого земельного участка с кадастровым номером 61:26:0512901:70

КАРТА-ПЛАН ТЕРРИТОРИИ

Сведения об уточняемых земельных участках

Зона № 1

Обозначение характерных точек границ	Существующие координаты, м		Уточненные координаты, м		Метод определения координат	Средняя квадратическая погрешность определения координат характерной точки (M_t), м	Формулы, примененные для расчета средней квадратической погрешности определения координат характерной точки (M_t), м
	X	Y	X	Y			
1	2	3	4	5	6	7	8
н106У	—	—	429351,60	1365812,02	Геодезический метод	0,10	Mt = SQRT(M1^2+M2^2) = SQRT(0,6^2+0,08^2) = 0,1 м
179	—	—	429357,67	1365828,33	—	0,01	—
н126У	—	—	429331,33	1365838,31	Геодезический метод	0,10	Mt = SQRT(M1^2+M2^2) = SQRT(0,6^2+0,08^2) = 0,1 м
н123У	—	—	429325,19	1365821,59	Геодезический метод	0,10	Mt = SQRT(M1^2+M2^2) = SQRT(0,6^2+0,08^2) = 0,1 м
н106У	—	—	429351,60	1365812,02	Геодезический метод	0,10	Mt = SQRT(M1^2+M2^2) = SQRT(0,6^2+0,08^2) = 0,1 м

2. Сведения о частях границ уточняемого земельного участка с кадастровым номером 61:26:0512901:70

Обозначение части границ		Горизонтальное проложение (S), м	Описание прохождения части границ	Отметка о наличии земельного спора о местоположении границ земельного участка
от т.	до т.			
1	2	3	4	5
н106У	179	17,40	—	—
179	н126У	28,17	—	—
н126У	н123У	17,81	—	—
н123У	н106У	28,09	—	—

3. Общие сведения об уточняемом земельном участке с кадастровым номером 61:26:0512901:70

№ п/п	Наименование характеристик земельного участка	Значение характеристики
1	2	3
1	Адрес земельного участка	—
	Местоположение земельного участка (при отсутствии присвоенного адреса)	Ростовская область, Неклиновский район, с. Николаевка, ДНТ "Ромашка -2", № 62
	Дополнительные сведения о местоположении земельного участка	—

КАРТА-ПЛАН ТЕРРИТОРИИ

Сведения об уточняемых земельных участках

1	2	3
2	Площадь земельного участка ± величина погрешности определения площади (**Р ± ΔР**), **м²**	495±9
3	Формула, примененная для расчета предельной допустимой погрешности определения площади земельного участка (**ΔР**), м2	$\Delta P = 3{,}5 \cdot M_t \cdot \sqrt{P_{док}} = 3{,}5 \cdot 0{,}10 \cdot \sqrt{600} = 9$
4	Площадь земельного участка согласно сведениям Единого государственного реестра недвижимости (**Ркад**), **м²**	600
5	Оценка расхождения **Р** и **Ркад (Р – Ркад), м²**	-105
6	Предельный минимальный и максимальный размеры земельного участка (**Рмин и Рмакс), м²**	—
7	Кадастровый или иной номер (обозначение) здания, сооружения, объекта незавершенного строительства, расположенного на земельном участке	—
8	Иные сведения	—

1. Сведения о характерных точках границы уточняемого земельного участка с кадастровым номером 61:26:0512901:72

Зона № 1

Обозначение характерных точек границ	Существующие координаты, м		Уточненные координаты, м		Метод определения координат	Средняя квадратическая погрешность определения координат характерной точки (M_t), м	Формулы, примененные для расчета средней квадратической погрешности определения координат характерной точки (M_t), м
	X	Y	X	Y			
1	2	3	4	5	6	7	8
н107У	—	—	429345,73	1365794,91	Геодезический метод	0,10	Mt = SQRT(M1^2+M2^2) = SQRT(0,6^2+0,08^2) = 0,1 м
н106У	—	—	429351,60	1365812,02	Геодезический метод	0,10	Mt = SQRT(M1^2+M2^2) = SQRT(0,6^2+0,08^2) = 0,1 м
н123У	—	—	429325,19	1365821,59	Геодезический метод	0,10	Mt = SQRT(M1^2+M2^2) = SQRT(0,6^2+0,08^2) = 0,1 м
н124У	—	—	429324,77	1365821,74	Геодезический метод	0,10	Mt = SQRT(M1^2+M2^2) = SQRT(0,6^2+0,08^2) = 0,1 м
н125У	—	—	429319,05	1365805,21	Геодезический метод	0,10	Mt = SQRT(M1^2+M2^2) = SQRT(0,6^2+0,08^2) = 0,1 м

КАРТА-ПЛАН ТЕРРИТОРИИ

Сведения об уточняемых земельных участках

н107У	—	—	429345,73	1365794,91	Геодезический метод	0,10	Mt = SQRT(M1^2+M2^2) = SQRT(0,6^2+0,08^2) = 0,1 м

2. Сведения о частях границ уточняемого земельного участка с кадастровым номером 61:26:0512901:72

Обозначение части границ		Горизонтальное проложение (S), м	Описание прохождения части границ	Отметка о наличии земельного спора о местоположении границ земельного участка
от т.	до т.			
1	2	3	4	5
н107У	н106У	18,09	—	—
н106У	н123У	28,09	—	—
н123У	н124У	0,45	—	—
н124У	н125У	17,49	—	—
н125У	н107У	28,60	—	—

3. Общие сведения об уточняемом земельном участке с кадастровым номером 61:26:0512901:72

№ п/п	Наименование характеристик земельного участка	Значение характеристики
1	2	3
1	Адрес земельного участка	—
	Местоположение земельного участка (при отсутствии присвоенного адреса)	Ростовская обл., р-н Неклиновский, с. Николаевка, ДНТ "Ромашка-2", участок № 61
	Дополнительные сведения о местоположении земельного участка	—
2	Площадь земельного участка ± величина погрешности определения площади (**Р ± ΔР**), **м²**	508±8
3	Формула, примененная для расчета предельной допустимой погрешности определения площади земельного участка (**ΔР**), м2	$\Delta P = 3{,}5 \cdot M_t \cdot \sqrt{P_{док}} = 3{,}5 \cdot 0{,}10 \cdot \sqrt{500} = 8$
4	Площадь земельного участка согласно сведениям Единого государственного реестра недвижимости (**Ркад**), **м²**	500
5	Оценка расхождения **Р** и **Ркад (Р – Ркад), м²**	8
6	Предельный минимальный и максимальный размеры земельного участка (**Рмин и Рмакс), м²**	—
7	Кадастровый или иной номер (обозначение) здания, сооружения, объекта незавершенного строительства, расположенного на земельном участке	—
8	Иные сведения	—

1. Сведения о характерных точках границы уточняемого земельного участка с кадастровым номером 61:26:0512901:73

КАРТА-ПЛАН ТЕРРИТОРИИ

Сведения об уточняемых земельных участках

Зона № 1

Обозначение характерных точек границ	Существующие координаты, м		Уточненные координаты, м		Метод определения координат	Средняя квадратическая погрешность определения координат характерной точки (M_t), м	Формулы, примененные для расчета средней квадратической погрешности определения координат характерной точки (M_t), м
	X	Y	X	Y			
1	2	3	4	5	6	7	8
170	429339,54	1365777,97	—	—	—	0,10	—
169	429345,24	1365793,47	—	—	—	0,10	—
н107У	—	—	429345,73	1365794,91	Геодезический метод	0,10	Mt = SQRT(M1^2+M2^2) = SQRT(0,6^2+0,08^2) = 0,1 м
н125У	—	—	429319,05	1365805,21	Геодезический метод	0,10	Mt = SQRT(M1^2+M2^2) = SQRT(0,6^2+0,08^2) = 0,1 м
н130У	—	—	429313,34	1365788,67	Геодезический метод	0,10	Mt = SQRT(M1^2+M2^2) = SQRT(0,6^2+0,08^2) = 0,1 м
170	429339,54	1365777,97	—	—	—	0,10	—

2. Сведения о частях границ уточняемого земельного участка с кадастровым номером 61:26:0512901:73

Обозначение части границ		Горизонтальное проложение (S), м	Описание прохождения части границ	Отметка о наличии земельного спора о местоположении границ земельного участка
от т.	до т.			
1	2	3	4	5
170	169	16,51	—	—
169	н107У	1,52	—	—
н107У	н125У	28,60	—	—
н125У	н130У	17,50	—	—
н130У	170	28,30	—	—

3. Общие сведения об уточняемом земельном участке с кадастровым номером 61:26:0512901:73

№ п/п	Наименование характеристик земельного участка	Значение характеристики
1	2	3
1	Адрес земельного участка	—
	Местоположение земельного участка (при отсутствии присвоенного адреса)	Ростовская область, Неклиновский район, с. Николаевка, ДНТ "Ромашка -2", № 60

КАРТА-ПЛАН ТЕРРИТОРИИ

Сведения об уточняемых земельных участках

1	2	3
	Дополнительные сведения о местоположении земельного участка	—
2	Площадь земельного участка ± величина погрешности определения площади (**Р ± ΔР**), **м²**	505±8
3	Формула, примененная для расчета предельной допустимой погрешности определения площади земельного участка (**ΔР**), м2	$\Delta P = 3{,}5 \cdot M_t \cdot \sqrt{P_{док}} = 3{,}5 \cdot 0{,}10 \cdot \sqrt{513} = 8$
4	Площадь земельного участка согласно сведениям Единого государственного реестра недвижимости (**Ркад**), **м²**	513
5	Оценка расхождения **Р** и **Ркад (Р – Ркад), м²**	-8
6	Предельный минимальный и максимальный размеры земельного участка (**Рмин и Рмакс), м²**	—
7	Кадастровый или иной номер (обозначение) здания, сооружения, объекта незавершенного строительства, расположенного на земельном участке	—
8	Иные сведения	—

1. Сведения о характерных точках границы уточняемого земельного участка с кадастровым номером 61:26:0512901:74

Зона № 1

Обозначение характерных точек границ	Существующие координаты, м		Уточненные координаты, м		Метод определения координат	Средняя квадратическая погрешность определения координат характерной точки (M_t), м	Формулы, примененные для расчета средней квадратической погрешности определения координат характерной точки (M_t), м
	X	Y	X	Y			
1	2	3	4	5	6	7	8
н6У	—	—	429584,00	1365781,68	Геодезический метод	0,10	Mt = SQRT(M1^2+M2^2) = SQRT(0,6^2+0,08^2) = 0,1 м
н8У	—	—	429585,72	1365801,50	Геодезический метод	0,10	Mt = SQRT(M1^2+M2^2) = SQRT(0,6^2+0,08^2) = 0,1 м
н9У	—	—	429560,64	1365804,17	Геодезический метод	0,10	Mt = SQRT(M1^2+M2^2) = SQRT(0,6^2+0,08^2) = 0,1 м
н10У	—	—	429560,60	1365803,73	Геодезический метод	0,10	Mt = SQRT(M1^2+M2^2) = SQRT(0,6^2+0,08^2) = 0,1 м
н7У	—	—	429558,95	1365783,94	Геодезический метод	0,10	Mt = SQRT(M1^2+M2^2) = SQRT(0,6^2+0,08^2) = 0,1 м

КАРТА-ПЛАН ТЕРРИТОРИИ

Сведения об уточняемых земельных участках

н6У	—	—	429584,00	1365781,68	Геодезический метод	0,10	Mt = SQRT(M1^2+M2^2) = SQRT(0,6^2+0,08^2) = 0,1 м

2. Сведения о частях границ уточняемого земельного участка с кадастровым номером 61:26:0512901:74

Обозначение части границ		Горизонтальное проложение (S), м	Описание прохождения части границ	Отметка о наличии земельного спора о местоположении границ земельного участка
от т.	до т.			
1	2	3	4	5
н6У	н8У	19,89	—	—
н8У	н9У	25,22	—	—
н9У	н10У	0,44	—	—
н10У	н7У	19,86	—	—
н7У	н6У	25,15	—	—

3. Общие сведения об уточняемом земельном участке с кадастровым номером 61:26:0512901:74

№ п/п	Наименование характеристик земельного участка	Значение характеристики
1	2	3
1	Адрес земельного участка	—
	Местоположение земельного участка (при отсутствии присвоенного адреса)	Ростовская область, Неклиновский район, с. Николаевка, снт "Ромашка-2" , участок № 6
	Дополнительные сведения о местоположении земельного участка	—
2	Площадь земельного участка ± величина погрешности определения площади (**Р ± ΔР**), **м²**	506±8
3	Формула, примененная для расчета предельной допустимой погрешности определения площади земельного участка (**ΔР**), м2	$\Delta P = 3{,}5 \cdot M_t \cdot \sqrt{P_{док}} = 3{,}5 \cdot 0{,}10 \cdot \sqrt{500} = 8$
4	Площадь земельного участка согласно сведениям Единого государственного реестра недвижимости (**Ркад**), **м²**	500
5	Оценка расхождения **Р** и **Ркад (Р – Ркад), м²**	6
6	Предельный минимальный и максимальный размеры земельного участка (**Рмин и Рмакс), м²**	—
7	Кадастровый или иной номер (обозначение) здания, сооружения, объекта незавершенного строительства, расположенного на земельном участке	—
8	Иные сведения	—

1. Сведения о характерных точках границы уточняемого земельного участка с кадастровым номером 61:26:0512901:75

КАРТА-ПЛАН ТЕРРИТОРИИ

Сведения об уточняемых земельных участках

Зона № 1

Обозначение характерных точек границ	Существующие координаты, м		Уточненные координаты, м		Метод определения координат	Средняя квадратическая погрешность определения координат характерной точки (M_t), м	Формулы, примененные для расчета средней квадратической погрешности определения координат характерной точки (M_t), м
	X	Y	X	Y			
1	2	3	4	5	6	7	8
н128У	—	—	429333,71	1365761,48	Геодезический метод	0,10	Mt = SQRT(M1^2+M2^2) = SQRT(0,6^2+0,08^2) = 0,1 м
н129У	—	—	429334,22	1365763,22	Геодезический метод	0,10	Mt = SQRT(M1^2+M2^2) = SQRT(0,6^2+0,08^2) = 0,1 м
н104У	—	—	429334,93	1365765,18	Геодезический метод	0,10	Mt = SQRT(M1^2+M2^2) = SQRT(0,6^2+0,08^2) = 0,1 м
170	—	—	429339,54	1365777,97	—	0,10	—
н130У	—	—	429313,34	1365788,67	Геодезический метод	0,10	Mt = SQRT(M1^2+M2^2) = SQRT(0,6^2+0,08^2) = 0,1 м
н131У	—	—	429306,48	1365766,92	Геодезический метод	0,10	Mt = SQRT(M1^2+M2^2) = SQRT(0,6^2+0,08^2) = 0,1 м
н132У	—	—	429306,25	1365763,97	Геодезический метод	0,10	Mt = SQRT(M1^2+M2^2) = SQRT(0,6^2+0,08^2) = 0,1 м
н128У	—	—	429333,71	1365761,48	Геодезический метод	0,10	Mt = SQRT(M1^2+M2^2) = SQRT(0,6^2+0,08^2) = 0,1 м

2. Сведения о частях границ уточняемого земельного участка с кадастровым номером 61:26:0512901:75

Обозначение части границ		Горизонтальное проложение (S), м	Описание прохождения части границ	Отметка о наличии земельного спора о местоположении границ земельного участка
от т.	до т.			
1	2	3	4	5
н128У	н129У	1,81	—	—
н129У	н104У	2,08	—	—
н104У	170	13,60	—	—
170	н130У	28,30	—	—
н130У	н131У	22,81	—	—
н131У	н132У	2,96	—	—

КАРТА-ПЛАН ТЕРРИТОРИИ

Сведения об уточняемых земельных участках

н132У	н128У	27,57	—	—

3. Общие сведения об уточняемом земельном участке с кадастровым номером 61:26:0512901:75

№ п/п	Наименование характеристик земельного участка	Значение характеристики
1	2	3
1	Адрес земельного участка	—
	Местоположение земельного участка (при отсутствии присвоенного адреса)	Ростовская область, Неклиновский район, с. Николаевка, ДНТ "Ромашка -2", № 59
	Дополнительные сведения о местоположении земельного участка	—
2	Площадь земельного участка ± величина погрешности определения площади (**Р ± ΔР**), **м²**	602±9
3	Формула, примененная для расчета предельной допустимой погрешности определения площади земельного участка (**ΔР**), м2	$\Delta P = 3{,}5 \cdot M_t \cdot \sqrt{P_{док}} = 3{,}5 \cdot 0{,}10 \cdot \sqrt{641} = 9$
4	Площадь земельного участка согласно сведениям Единого государственного реестра недвижимости (**Ркад**), **м²**	641
5	Оценка расхождения **Р** и **Ркад (Р – Ркад), м²**	-39
6	Предельный минимальный и максимальный размеры земельного участка (**Рмин и Рмакс), м²**	—
7	Кадастровый или иной номер (обозначение) здания, сооружения, объекта незавершенного строительства, расположенного на земельном участке	—
8	Иные сведения	—

1. Сведения о характерных точках границы уточняемого земельного участка с кадастровым номером 61:26:0512901:76

Зона № 1

Обозначение характерных точек границ	Существующие координаты, м		Уточненные координаты, м		Метод определения координат	Средняя квадратическая погрешность определения координат характерной точки (M_t), м	Формулы, примененные для расчета средней квадратической погрешности определения координат характерной точки (M_t), м
	X	Y	X	Y			
1	2	3	4	5	6	7	8
н102У	—	—	429364,19	1365765,98	Геодезический метод	0,10	Mt = SQRT(M1^2+M2^2) = SQRT(0,6^2+0,08^2) = 0,1 м

КАРТА-ПЛАН ТЕРРИТОРИИ

Сведения об уточняемых земельных участках

н103У	—	—	429371,39	1365783,34	Геодезический метод	0,10	Mt = SQRT(M1^2+M2^2) = SQRT(0,6^2+0,08^2) = 0,1 м
169	—	—	429345,24	1365793,47	—	0,10	—
170	—	—	429339,54	1365777,97	—	0,10	—
н104У	—	—	429334,93	1365765,18	Геодезический метод	0,10	Mt = SQRT(M1^2+M2^2) = SQRT(0,6^2+0,08^2) = 0,1 м
н102У	—	—	429364,19	1365765,98	Геодезический метод	0,10	Mt = SQRT(M1^2+M2^2) = SQRT(0,6^2+0,08^2) = 0,1 м

2. Сведения о частях границ уточняемого земельного участка с кадастровым номером 61:26:0512901:76

Обозначение части границ		Горизонтальное проложение (S), м	Описание прохождения части границ	Отметка о наличии земельного спора о местоположении границ земельного участка
от т.	до т.			
1	2	3	4	5
н102У	н103У	18,79	—	—
н103У	169	28,04	—	—
169	170	16,51	—	—
170	н104У	13,60	—	—
н104У	н102У	29,27	—	—

3. Общие сведения об уточняемом земельном участке с кадастровым номером 61:26:0512901:76

№ п/п	Наименование характеристик земельного участка	Значение характеристики
1	2	3
1	Адрес земельного участка	—
	Местоположение земельного участка (при отсутствии присвоенного адреса)	Ростовская обл., р-н Неклиновский, с. Николаевка, ДНТ "Ромашка - 2", № 58
	Дополнительные сведения о местоположении земельного участка	—
2	Площадь земельного участка ± величина погрешности определения площади (**Р ± ΔР**), **м²**	674±9
3	Формула, примененная для расчета предельной допустимой погрешности определения площади земельного участка (**ΔР**), м2	$\Delta P = 3{,}5 \cdot M_t \cdot \sqrt{P_{док}} = 3{,}5 \cdot 0{,}10 \cdot \sqrt{668} = 9$
4	Площадь земельного участка согласно сведениям Единого государственного реестра недвижимости (**Ркад**), **м²**	668
5	Оценка расхождения **Р** и **Ркад (Р – Ркад), м²**	6
6	Предельный минимальный и максимальный размеры земельного участка (**Рмин и Рмакс), м²**	—

КАРТА-ПЛАН ТЕРРИТОРИИ

Сведения об уточняемых земельных участках

1	2	3
7	Кадастровый или иной номер (обозначение) здания, сооружения, объекта незавершенного строительства, расположенного на земельном участке	—
8	Иные сведения	—

1. Сведения о характерных точках границы уточняемого земельного участка с кадастровым номером 61:26:0512901:77

Зона № 1

Обозначение характерных точек границ	Существующие координаты, м		Уточненные координаты, м		Метод определения координат	Средняя квадратическая погрешность определения координат характерной точки (M_t), м	Формулы, примененные для расчета средней квадратической погрешности определения координат характерной точки (M_t), м
	X	Y	X	Y			
1	2	3	4	5	6	7	8
н103У	—	—	429371,39	1365783,34	Геодезический метод	0,10	Mt = SQRT(M1^2+M2^2) = SQRT(0,6^2+0,08^2) = 0,1 м
н105У	—	—	429378,48	1365801,75	Геодезический метод	0,10	Mt = SQRT(M1^2+M2^2) = SQRT(0,6^2+0,08^2) = 0,1 м
н106У	—	—	429351,60	1365812,02	Геодезический метод	0,10	Mt = SQRT(M1^2+M2^2) = SQRT(0,6^2+0,08^2) = 0,1 м
н107У	—	—	429345,73	1365794,91	Геодезический метод	0,10	Mt = SQRT(M1^2+M2^2) = SQRT(0,6^2+0,08^2) = 0,1 м
169	—	—	429345,24	1365793,47	—	0,10	—
н103У	—	—	429371,39	1365783,34	Геодезический метод	0,10	Mt = SQRT(M1^2+M2^2) = SQRT(0,6^2+0,08^2) = 0,1 м

2. Сведения о частях границ уточняемого земельного участка с кадастровым номером 61:26:0512901:77

Обозначение части границ		Горизонтальное проложение (S), м	Описание прохождения части границ	Отметка о наличии земельного спора о местоположении границ земельного участка
от т.	до т.			
1	2	3	4	5
н103У	н105У	19,73	—	—
н105У	н106У	28,78	—	—
н106У	н107У	18,09	—	—
н107У	169	1,52	—	—

КАРТА-ПЛАН ТЕРРИТОРИИ

Сведения об уточняемых земельных участках

169	н103У	28,04	—	—

3. Общие сведения об уточняемом земельном участке с кадастровым номером 61:26:0512901:77

№ п/п	Наименование характеристик земельного участка	Значение характеристики
1	2	3
1	Адрес земельного участка	—
	Местоположение земельного участка (при отсутствии присвоенного адреса)	Ростовская область, Неклиновский район, с. Николаевка, ДНТ "Ромашка -2", № 57
	Дополнительные сведения о местоположении земельного участка	—
2	Площадь земельного участка ± величина погрешности определения площади (**Р ± ΔР**), **м²**	559±8
3	Формула, примененная для расчета предельной допустимой погрешности определения площади земельного участка (**ΔР**), м2	$\Delta P = 3{,}5 \cdot M_t \cdot \sqrt{P_{док}} = 3{,}5 \cdot 0{,}10 \cdot \sqrt{560} = 8$
4	Площадь земельного участка согласно сведениям Единого государственного реестра недвижимости (**Ркад**), **м²**	560
5	Оценка расхождения **Р** и **Ркад (Р – Ркад), м²**	-1
6	Предельный минимальный и максимальный размеры земельного участка (**Рмин и Рмакс), м²**	—
7	Кадастровый или иной номер (обозначение) здания, сооружения, объекта незавершенного строительства, расположенного на земельном участке	—
8	Иные сведения	—

1. Сведения о характерных точках границы уточняемого земельного участка с кадастровым номером 61:26:0512901:78

Зона № 1

Обозначение характерных точек границ	Существующие координаты, м		Уточненные координаты, м		Метод определения координат	Средняя квадратическая погрешность определения координат характерной точки (M_t), м	Формулы, примененные для расчета средней квадратической погрешности определения координат характерной точки (M_t), м
	X	Y	X	Y			
1	2	3	4	5	6	7	8
н105У	—	—	429378,48	1365801,75	Геодезический метод	0,10	Mt = SQRT(M1^2+M2^2) = SQRT(0,6^2+0,08^2) = 0,1 м
178	—	—	429384,73	1365819,10	—	0,01	—

КАРТА-ПЛАН ТЕРРИТОРИИ

Сведения об уточняемых земельных участках

179	—	—	429357,67	1365828,33	—	0,01	—
н106У	—	—	429351,60	1365812,02	Геодезический метод	0,10	Mt = SQRT(M1^2+M2^2) = SQRT(0,6^2+0,08^2) = 0,1 м
н105У	—	—	429378,48	1365801,75	Геодезический метод	0,10	Mt = SQRT(M1^2+M2^2) = SQRT(0,6^2+0,08^2) = 0,1 м

2. Сведения о частях границ уточняемого земельного участка с кадастровым номером 61:26:0512901:78

Обозначение части границ		Горизонтальное проложение (S), м	Описание прохождения части границ	Отметка о наличии земельного спора о местоположении границ земельного участка
от т.	до т.			
1	2	3	4	5
н105У	178	18,44	—	—
178	179	28,59	—	—
179	н106У	17,40	—	—
н106У	н105У	28,78	—	—

3. Общие сведения об уточняемом земельном участке с кадастровым номером 61:26:0512901:78

№ п/п	Наименование характеристик земельного участка	Значение характеристики
1	2	3
1	Адрес земельного участка	—
	Местоположение земельного участка (при отсутствии присвоенного адреса)	Ростовская область, Неклиновский район, с. Николаевка, ДНТ "Ромашка-2", 56
	Дополнительные сведения о местоположении земельного участка	—
2	Площадь земельного участка ± величина погрешности определения площади (**Р ± ΔР**), **м²**	514±9
3	Формула, примененная для расчета предельной допустимой погрешности определения площади земельного участка (**ΔР**), м2	$\Delta P = 3{,}5 \cdot M_t \cdot \sqrt{P_{док}} = 3{,}5 \cdot 0{,}10 \cdot \sqrt{600} = 9$
4	Площадь земельного участка согласно сведениям Единого государственного реестра недвижимости (**Ркад**), **м²**	600
5	Оценка расхождения **Р** и **Ркад (Р – Ркад), м²**	-86
6	Предельный минимальный и максимальный размеры земельного участка (**Рмин и Рмакс), м²**	—
7	Кадастровый или иной номер (обозначение) здания, сооружения, объекта незавершенного строительства, расположенного на земельном участке	—
8	Иные сведения	—

1. Сведения о характерных точках границы уточняемого земельного участка с кадастровым номером 61:26:0512901:82

КАРТА-ПЛАН ТЕРРИТОРИИ

Сведения об уточняемых земельных участках

Зона № 1

Обозначение характерных точек границ	Существующие координаты, м		Уточненные координаты, м		Метод определения координат	Средняя квадратическая погрешность определения координат характерной точки (M_t), м	Формулы, примененные для расчета средней квадратической погрешности определения координат характерной точки (M_t), м
	X	Y	X	Y			
1	2	3	4	5	6	7	8
185	—	—	429403,20	1365869,47	—	0,01	—
н108У	—	—	429409,48	1365886,89	Геодезический метод	0,10	Mt = SQRT(M1^2+M2^2) = SQRT(0,6^2+0,08^2) = 0,1 м
н109У	—	—	429382,09	1365896,90	Геодезический метод	0,10	Mt = SQRT(M1^2+M2^2) = SQRT(0,6^2+0,08^2) = 0,1 м
186	—	—	429376,00	1365879,82	—	0,01	—
185	—	—	429403,20	1365869,47	—	0,01	—

2. Сведения о частях границ уточняемого земельного участка с кадастровым номером 61:26:0512901:82

Обозначение части границ		Горизонтальное проложение (S), м	Описание прохождения части границ	Отметка о наличии земельного спора о местоположении границ земельного участка
от т.	до т.			
1	2	3	4	5
185	н108У	18,52	—	—
н108У	н109У	29,16	—	—
н109У	186	18,13	—	—
186	185	29,10	—	—

3. Общие сведения об уточняемом земельном участке с кадастровым номером 61:26:0512901:82

№ п/п	Наименование характеристик земельного участка	Значение характеристики
1	2	3
1	Адрес земельного участка	—
	Местоположение земельного участка (при отсутствии присвоенного адреса)	Ростовская область, р-н Неклиновский, с. Николаевка, ДНТ " Ромашка -2", 52
	Дополнительные сведения о местоположении земельного участка	—
2	Площадь земельного участка ± величина погрешности определения площади (**P ± ΔP**), **м²**	534±8

КАРТА-ПЛАН ТЕРРИТОРИИ

Сведения об уточняемых земельных участках

1	2	3
3	Формула, примененная для расчета предельной допустимой погрешности определения площади земельного участка (**ΔР**), м2	$\Delta P = 3{,}5 \cdot M_t \cdot \sqrt{P_{док}} = 3{,}5 \cdot 0{,}10 \cdot \sqrt{500} = 8$
4	Площадь земельного участка согласно сведениям Единого государственного реестра недвижимости (**Ркад**), **м²**	500
5	Оценка расхождения **Р** и **Ркад (Р – Ркад), м²**	34
6	Предельный минимальный и максимальный размеры земельного участка (**Рмин и Рмакс), м²**	—
7	Кадастровый или иной номер (обозначение) здания, сооружения, объекта незавершенного строительства, расположенного на земельном участке	—
8	Иные сведения	—

1. Сведения о характерных точках границы уточняемого земельного участка с кадастровым номером 61:26:0512901:83

Зона № 1

Обозначение характерных точек границ	Существующие координаты, м		Уточненные координаты, м		Метод определения координат	Средняя квадратическая погрешность определения координат характерной точки (M_t), м	Формулы, примененные для расчета средней квадратической погрешности определения координат характерной точки (M_t), м
	X	Y	X	Y			
1	2	3	4	5	6	7	8
н4У	—	—	429582,51	1365760,18	Геодезический метод	0,10	Mt = SQRT(M1^2+M2^2) = SQRT(0,6^2+0,08^2) = 0,1 м
н6У	—	—	429584,00	1365781,68	Геодезический метод	0,10	Mt = SQRT(M1^2+M2^2) = SQRT(0,6^2+0,08^2) = 0,1 м
н7У	—	—	429558,95	1365783,94	Геодезический метод	0,10	Mt = SQRT(M1^2+M2^2) = SQRT(0,6^2+0,08^2) = 0,1 м
н5У	—	—	429557,21	1365763,49	Геодезический метод	0,10	Mt = SQRT(M1^2+M2^2) = SQRT(0,6^2+0,08^2) = 0,1 м
н4У	—	—	429582,51	1365760,18	Геодезический метод	0,10	Mt = SQRT(M1^2+M2^2) = SQRT(0,6^2+0,08^2) = 0,1 м

КАРТА-ПЛАН ТЕРРИТОРИИ

Сведения об уточняемых земельных участках

2. Сведения о частях границ уточняемого земельного участка с кадастровым номером 61:26:0512901:83

Обозначение части границ		Горизонтальное проложение (S), м	Описание прохождения части границ	Отметка о наличии земельного спора о местоположении границ земельного участка
от т.	до т.			
1	2	3	4	5
н4У	н6У	21,55	—	—
н6У	н7У	25,15	—	—
н7У	н5У	20,52	—	—
н5У	н4У	25,52	—	—

3. Общие сведения об уточняемом земельном участке с кадастровым номером 61:26:0512901:83

№ п/п	Наименование характеристик земельного участка	Значение характеристики
1	2	3
1	Адрес земельного участка	—
	Местоположение земельного участка (при отсутствии присвоенного адреса)	Ростовская обл., р-н Неклиновский, с. Николаевка, сдт "Ромашка" (ЗТО), 5
	Дополнительные сведения о местоположении земельного участка	—
2	Площадь земельного участка ± величина погрешности определения площади (**Р ± ΔР**), **м²**	533±8
3	Формула, примененная для расчета предельной допустимой погрешности определения площади земельного участка (**ΔР**), м2	$\Delta P = 3{,}5 \cdot M_t \cdot \sqrt{P_{док}} = 3{,}5 \cdot 0{,}10 \cdot \sqrt{527} = 8$
4	Площадь земельного участка согласно сведениям Единого государственного реестра недвижимости (**Ркад**), **м²**	527
5	Оценка расхождения **Р** и **Ркад (Р – Ркад), м²**	6
6	Предельный минимальный и максимальный размеры земельного участка (**Рмин и Рмакс), м²**	—
7	Кадастровый или иной номер (обозначение) здания, сооружения, объекта незавершенного строительства, расположенного на земельном участке	—
8	Иные сведения	—

1. Сведения о характерных точках границы уточняемого земельного участка с кадастровым номером 61:26:0512901:84

КАРТА-ПЛАН ТЕРРИТОРИИ

Сведения об уточняемых земельных участках

Зона № 1

Обозначение характерных точек границ	Существующие координаты, м		Уточненные координаты, м		Метод определения координат	Средняя квадратическая погрешность определения координат характерной точки (M_t), м	Формулы, примененные для расчета средней квадратической погрешности определения координат характерной точки (M_t), м
	X	Y	X	Y			
1	2	3	4	5	6	7	8
н112У	—	—	429420,77	1365920,95	Геодезический метод	0,10	Mt = SQRT(M1^2+M2^2) = SQRT(0,6^2+0,08^2) = 0,1 м
н114У	—	—	429426,43	1365938,41	Геодезический метод	0,10	Mt = SQRT(M1^2+M2^2) = SQRT(0,6^2+0,08^2) = 0,1 м
161	—	—	429399,76	1365947,35	—	0,02	—
н113У	—	—	429393,83	1365930,35	Геодезический метод	0,10	Mt = SQRT(M1^2+M2^2) = SQRT(0,6^2+0,08^2) = 0,1 м
н112У	—	—	429420,77	1365920,95	Геодезический метод	0,10	Mt = SQRT(M1^2+M2^2) = SQRT(0,6^2+0,08^2) = 0,1 м

2. Сведения о частях границ уточняемого земельного участка с кадастровым номером 61:26:0512901:84

Обозначение части границ		Горизонтальное проложение (S), м	Описание прохождения части границ	Отметка о наличии земельного спора о местоположении границ земельного участка
от т.	до т.			
1	2	3	4	5
н112У	н114У	18,35	—	—
н114У	161	28,13	—	—
161	н113У	18,00	—	—
н113У	н112У	28,53	—	—

3. Общие сведения об уточняемом земельном участке с кадастровым номером 61:26:0512901:84

№ п/п	Наименование характеристик земельного участка	Значение характеристики
1	2	3
1	Адрес земельного участка	—
	Местоположение земельного участка (при отсутствии присвоенного адреса)	Ростовская область, Неклиновский район, с. Николаевка, ДНТ "Ромашка -2", 49
	Дополнительные сведения о местоположении земельного участка	—

КАРТА-ПЛАН ТЕРРИТОРИИ

Сведения об уточняемых земельных участках

1	2	3
2	Площадь земельного участка ± величина погрешности определения площади (**Р ± ΔР**), **м²**	515±8
3	Формула, примененная для расчета предельной допустимой погрешности определения площади земельного участка (**ΔР**), м2	$\Delta P = 3{,}5 \cdot M_t \cdot \sqrt{P_{док}} = 3{,}5 \cdot 0{,}10 \cdot \sqrt{504} = 8$
4	Площадь земельного участка согласно сведениям Единого государственного реестра недвижимости (**Ркад**), **м²**	504
5	Оценка расхождения **Р** и **Ркад (Р – Ркад), м²**	11
6	Предельный минимальный и максимальный размеры земельного участка (**Рмин и Рмакс), м²**	—
7	Кадастровый или иной номер (обозначение) здания, сооружения, объекта незавершенного строительства, расположенного на земельном участке	—
8	Иные сведения	—

1. Сведения о характерных точках границы уточняемого земельного участка с кадастровым номером 61:26:0512901:86

Зона № 1

Обозначение характерных точек границ	Существующие координаты, м		Уточненные координаты, м		Метод определения координат	Средняя квадратическая погрешность определения координат характерной точки (M_t), м	Формулы, примененные для расчета средней квадратической погрешности определения координат характерной точки (M_t), м
	X	Y	X	Y			
1	2	3	4	5	6	7	8
н82У	—	—	429482,54	1365919,94	Геодезический метод	0,10	Mt = SQRT(M1^2+M2^2) = SQRT(0,6^2+0,08^2) = 0,1 м
н86У	—	—	429496,34	1365935,05	Геодезический метод	0,10	Mt = SQRT(M1^2+M2^2) = SQRT(0,6^2+0,08^2) = 0,1 м
н87У	—	—	429437,83	1365953,70	Геодезический метод	0,10	Mt = SQRT(M1^2+M2^2) = SQRT(0,6^2+0,08^2) = 0,1 м
н85У	—	—	429431,81	1365936,32	Геодезический метод	0,10	Mt = SQRT(M1^2+M2^2) = SQRT(0,6^2+0,08^2) = 0,1 м
н84У	—	—	429459,26	1365926,66	Геодезический метод	0,10	Mt = SQRT(M1^2+M2^2) = SQRT(0,6^2+0,08^2) = 0,1 м

КАРТА-ПЛАН ТЕРРИТОРИИ

Сведения об уточняемых земельных участках

н83У	—	—	429460,16	1365929,46	Геодезический метод	0,10	Mt = SQRT(M1^2+M2^2) = SQRT(0,6^2+0,08^2) = 0,1 м
н82У	—	—	429482,54	1365919,94	Геодезический метод	0,10	Mt = SQRT(M1^2+M2^2) = SQRT(0,6^2+0,08^2) = 0,1 м

2. Сведения о частях границ уточняемого земельного участка с кадастровым номером 61:26:0512901:86

Обозначение части границ		Горизонтальное проложение (S), м	Описание прохождения части границ	Отметка о наличии земельного спора о местоположении границ земельного участка
от т.	до т.			
1	2	3	4	5
н82У	н86У	20,46	—	—
н86У	н87У	61,41	—	—
н87У	н85У	18,39	—	—
н85У	н84У	29,10	—	—
н84У	н83У	2,94	—	—
н83У	н82У	24,32	—	—

3. Общие сведения об уточняемом земельном участке с кадастровым номером 61:26:0512901:86

№ п/п	Наименование характеристик земельного участка	Значение характеристики
1	2	3
1	Адрес земельного участка	—
	Местоположение земельного участка (при отсутствии присвоенного адреса)	Ростовская обл., р-н Неклиновский, с. Николаевка, с/т "Ромашка" (ЗТО), участок 47
	Дополнительные сведения о местоположении земельного участка	—
2	Площадь земельного участка ± величина погрешности определения площади (**Р ± ΔР**), **м²**	1045±11
3	Формула, примененная для расчета предельной допустимой погрешности определения площади земельного участка (**ΔР**), м2	$\Delta P = 3{,}5 \cdot M_t \cdot \sqrt{P_{док}} = 3{,}5 \cdot 0{,}10 \cdot \sqrt{1000} = 11$
4	Площадь земельного участка согласно сведениям Единого государственного реестра недвижимости (**Ркад**), **м²**	1000
5	Оценка расхождения **Р** и **Ркад (Р – Ркад), м²**	45
6	Предельный минимальный и максимальный размеры земельного участка (**Рмин и Рмакс), м²**	—
7	Кадастровый или иной номер (обозначение) здания, сооружения, объекта незавершенного строительства, расположенного на земельном участке	—
8	Иные сведения	—

КАРТА-ПЛАН ТЕРРИТОРИИ

Сведения об уточняемых земельных участках

1. Сведения о характерных точках границы уточняемого земельного участка с кадастровым номером 61:26:0512901:87

Зона № 1

Обозначение характерных точек границ	Существующие координаты, м		Уточненные координаты, м		Метод определения координат	Средняя квадратическая погрешность определения координат характерной точки (M_t), м	Формулы, примененные для расчета средней квадратической погрешности определения координат характерной точки (M_t), м
	X	Y	X	Y			
1	2	3	4	5	6	7	8
н81У	—	—	429467,60	1365904,94	Геодезический метод	0,10	Mt = SQRT(M1^2+M2^2) = SQRT(0,6^2+0,08^2) = 0,1 м
н82У	—	—	429482,54	1365919,94	Геодезический метод	0,10	Mt = SQRT(M1^2+M2^2) = SQRT(0,6^2+0,08^2) = 0,1 м
н83У	—	—	429460,16	1365929,46	Геодезический метод	0,10	Mt = SQRT(M1^2+M2^2) = SQRT(0,6^2+0,08^2) = 0,1 м
н84У	—	—	429459,26	1365926,66	Геодезический метод	0,10	Mt = SQRT(M1^2+M2^2) = SQRT(0,6^2+0,08^2) = 0,1 м
н85У	—	—	429431,81	1365936,32	Геодезический метод	0,10	Mt = SQRT(M1^2+M2^2) = SQRT(0,6^2+0,08^2) = 0,1 м
н80У	—	—	429425,90	1365918,91	Геодезический метод	0,10	Mt = SQRT(M1^2+M2^2) = SQRT(0,6^2+0,08^2) = 0,1 м
н79У	—	—	429457,61	1365908,29	Геодезический метод	0,10	Mt = SQRT(M1^2+M2^2) = SQRT(0,6^2+0,08^2) = 0,1 м
н81У	—	—	429467,60	1365904,94	Геодезический метод	0,10	Mt = SQRT(M1^2+M2^2) = SQRT(0,6^2+0,08^2) = 0,1 м

2. Сведения о частях границ уточняемого земельного участка с кадастровым номером 61:26:0512901:87

Обозначение части границ		Горизонтальное проложение (S), м	Описание прохождения части границ	Отметка о наличии земельного спора о местоположении границ земельного участка
от т.	до т.			
1	2	3	4	5
н81У	н82У	21,17	—	—
н82У	н83У	24,32	—	—
н83У	н84У	2,94	—	—

КАРТА-ПЛАН ТЕРРИТОРИИ

Сведения об уточняемых земельных участках

н84У	н85У	29,10	—	—
н85У	н80У	18,39	—	—
н80У	н79У	33,44	—	—
н79У	н81У	10,54	—	—

3. Общие сведения об уточняемом земельном участке с кадастровым номером 61:26:0512901:87

№ п/п	Наименование характеристик земельного участка	Значение характеристики
1	2	3
1	Адрес земельного участка	—
	Местоположение земельного участка (при отсутствии присвоенного адреса)	Ростовская обл., р-н Неклиновский, с. Николаевка, сдт "Ромашка" (ЗТО), 46
	Дополнительные сведения о местоположении земельного участка	—
2	Площадь земельного участка ± величина погрешности определения площади (**Р ± ΔР**), **м²**	922±11
3	Формула, примененная для расчета предельной допустимой погрешности определения площади земельного участка (**ΔР**), м2	$\Delta P = 3{,}5 \cdot M_t \cdot \sqrt{P_{док}} = 3{,}5 \cdot 0{,}10 \cdot \sqrt{1022} = 11$
4	Площадь земельного участка согласно сведениям Единого государственного реестра недвижимости (**Ркад**), **м²**	1022
5	Оценка расхождения **Р** и **Ркад (Р – Ркад), м²**	-100
6	Предельный минимальный и максимальный размеры земельного участка (**Рмин и Рмакс), м²**	—
7	Кадастровый или иной номер (обозначение) здания, сооружения, объекта незавершенного строительства, расположенного на земельном участке	—
8	Иные сведения	—

1. Сведения о характерных точках границы уточняемого земельного участка с кадастровым номером 61:26:0512901:88

Зона № 1

Обозначение характерных точек границ	Существующие координаты, м		Уточненные координаты, м		Метод определения координат	Средняя квадратическая погрешность определения координат характерной точки (M_t), м	Формулы, примененные для расчета средней квадратической погрешности определения координат характерной точки (M_t), м
	X	Y	X	Y			
1	2	3	4	5	6	7	8

КАРТА-ПЛАН ТЕРРИТОРИИ

Сведения об уточняемых земельных участках

н78У	—	—	429450,44	1365891,39	Геодезический метод	0,10	Mt = SQRT(M1^2+M2^2) = SQRT(0,6^2+0,08^2) = 0,1 м
н79У	—	—	429457,61	1365908,29	Геодезический метод	0,10	Mt = SQRT(M1^2+M2^2) = SQRT(0,6^2+0,08^2) = 0,1 м
н80У	—	—	429425,90	1365918,91	Геодезический метод	0,10	Mt = SQRT(M1^2+M2^2) = SQRT(0,6^2+0,08^2) = 0,1 м
189	429425,27	1365916,88	—	—	—	0,20	—
190	429420,08	1365901,53	—	—	—	0,20	—
н78У	—	—	429450,44	1365891,39	Геодезический метод	0,10	Mt = SQRT(M1^2+M2^2) = SQRT(0,6^2+0,08^2) = 0,1 м

2. Сведения о частях границ уточняемого земельного участка с кадастровым номером 61:26:0512901:88

Обозначение части границ		Горизонтальное проложение (S), м	Описание прохождения части границ	Отметка о наличии земельного спора о местоположении границ земельного участка
от т.	до т.			
1	2	3	4	5
н78У	н79У	18,36	—	—
н79У	н80У	33,44	—	—
н80У	189	2,13	—	—
189	190	16,20	—	—
190	н78У	32,01	—	—

3. Общие сведения об уточняемом земельном участке с кадастровым номером 61:26:0512901:88

№ п/п	Наименование характеристик земельного участка	Значение характеристики
1	2	3
1	Адрес земельного участка	—
	Местоположение земельного участка (при отсутствии присвоенного адреса)	Ростовская обл., р-н Неклиновский, с. Николаевка, ДНТ "Ромашка-2", № 45
	Дополнительные сведения о местоположении земельного участка	—
2	Площадь земельного участка ± величина погрешности определения площади (**Р ± ΔР**), **м²**	599±9
3	Формула, примененная для расчета предельной допустимой погрешности определения площади земельного участка (**ΔР**), м2	$\Delta P = 3{,}5 \cdot M_t \cdot \sqrt{P_{док}} = 3{,}5 \cdot 0{,}10 \cdot \sqrt{630} = 9$
4	Площадь земельного участка согласно сведениям Единого государственного реестра недвижимости (**Ркад**), **м²**	630
5	Оценка расхождения **Р** и **Ркад (Р – Ркад), м²**	-31

КАРТА-ПЛАН ТЕРРИТОРИИ

Сведения об уточняемых земельных участках

1	2	3
6	Предельный минимальный и максимальный размеры земельного участка **(Рмин и Рмакс), м²**	—
7	Кадастровый или иной номер (обозначение) здания, сооружения, объекта незавершенного строительства, расположенного на земельном участке	—
8	Иные сведения	—

1. Сведения о характерных точках границы уточняемого земельного участка с кадастровым номером 61:26:0512901:89

Зона № 1

Обозначение характерных точек границ	Существующие координаты, м		Уточненные координаты, м		Метод определения координат	Средняя квадратическая погрешность определения координат характерной точки (M_t), м	Формулы, примененные для расчета средней квадратической погрешности определения координат характерной точки (M_t), м
	X	Y	X	Y			
1	2	3	4	5	6	7	8
н76У	—	—	429441,88	1365875,50	Геодезический метод	0,10	Mt = SQRT(M1^2+M2^2) = SQRT(0,6^2+0,08^2) = 0,1 м
н78У	—	—	429450,44	1365891,39	Геодезический метод	0,10	Mt = SQRT(M1^2+M2^2) = SQRT(0,6^2+0,08^2) = 0,1 м
190	—	—	429420,08	1365901,53	—	0,20	—
н77У	—	—	429413,95	1365885,14	Геодезический метод	0,10	Mt = SQRT(M1^2+M2^2) = SQRT(0,6^2+0,08^2) = 0,1 м
н76У	—	—	429441,88	1365875,50	Геодезический метод	0,10	Mt = SQRT(M1^2+M2^2) = SQRT(0,6^2+0,08^2) = 0,1 м

2. Сведения о частях границ уточняемого земельного участка с кадастровым номером 61:26:0512901:89

Обозначение части границ		Горизонтальное проложение (S), м	Описание прохождения части границ	Отметка о наличии земельного спора о местоположении границ земельного участка
от т.	до т.			
1	2	3	4	5
н76У	н78У	18,05	—	—
н78У	190	32,01	—	—
190	н77У	17,50	—	—
н77У	н76У	29,55	—	—

КАРТА-ПЛАН ТЕРРИТОРИИ

Сведения об уточняемых земельных участках

3. Общие сведения об уточняемом земельном участке с кадастровым номером 61:26:0512901:89

№ п/п	Наименование характеристик земельного участка	Значение характеристики
1	2	3
1	Адрес земельного участка	—
	Местоположение земельного участка (при отсутствии присвоенного адреса)	Ростовская область, Неклиновский район, с. Николаевка, ДНТ "Ромашка -2", 44
	Дополнительные сведения о местоположении земельного участка	—
2	Площадь земельного участка ± величина погрешности определения площади (**Р ± ΔР**), **м²**	543±8
3	Формула, примененная для расчета предельной допустимой погрешности определения площади земельного участка (**ΔР**), м2	$\Delta P = 3{,}5 \cdot M_t \cdot \sqrt{P_{док}} = 3{,}5 \cdot 0{,}10 \cdot \sqrt{500} = 8$
4	Площадь земельного участка согласно сведениям Единого государственного реестра недвижимости (**Ркад**), **м²**	500
5	Оценка расхождения **Р** и **Ркад (Р – Ркад), м²**	43
6	Предельный минимальный и максимальный размеры земельного участка (**Рмин и Рмакс), м²**	—
7	Кадастровый или иной номер (обозначение) здания, сооружения, объекта незавершенного строительства, расположенного на земельном участке	—
8	Иные сведения	—

1. Сведения о характерных точках границы уточняемого земельного участка с кадастровым номером 61:26:0512901:91

Зона № 1

Обозначение характерных точек границ	Существующие координаты, м		Уточненные координаты, м		Метод определения координат	Средняя квадратическая погрешность определения координат характерной точки (M_t), м	Формулы, примененные для расчета средней квадратической погрешности определения координат характерной точки (M_t), м
	X	Y	X	Y			
1	2	3	4	5	6	7	8
н73У	—	—	429429,59	1365840,72	Геодезический метод	0,10	Mt = SQRT(M1^2+M2^2) = SQRT(0,6^2+0,08^2) = 0,1 м
н74У	—	—	429435,89	1365858,74	Геодезический метод	0,10	Mt = SQRT(M1^2+M2^2) = SQRT(0,6^2+0,08^2) = 0,1 м

КАРТА-ПЛАН ТЕРРИТОРИИ

Сведения об уточняемых земельных участках

н75У	—	—	429408,02	1365867,93	Геодезический метод	0,10	Mt = SQRT(M1^2+M2^2) = SQRT(0,6^2+0,08^2) = 0,1 м
194	—	—	429402,03	1365850,91	—	0,10	—
н73У	—	—	429429,59	1365840,72	Геодезический метод	0,10	Mt = SQRT(M1^2+M2^2) = SQRT(0,6^2+0,08^2) = 0,1 м

2. Сведения о частях границ уточняемого земельного участка с кадастровым номером 61:26:0512901:91

Обозначение части границ		Горизонтальное проложение (S), м	Описание прохождения части границ	Отметка о наличии земельного спора о местоположении границ земельного участка
от т.	до т.			
1	2	3	4	5
н73У	н74У	19,09	—	—
н74У	н75У	29,35	—	—
н75У	194	18,04	—	—
194	н73У	29,38	—	—

3. Общие сведения об уточняемом земельном участке с кадастровым номером 61:26:0512901:91

№ п/п	Наименование характеристик земельного участка	Значение характеристики
1	2	3
1	Адрес земельного участка	—
	Местоположение земельного участка (при отсутствии присвоенного адреса)	Ростовская обл., р-н Неклиновский, с. Николаевка, ДНТ " Ромашка-2", уч. 42
	Дополнительные сведения о местоположении земельного участка	—
2	Площадь земельного участка ± величина погрешности определения площади (**Р ± ΔР**), **м²**	545±9
3	Формула, примененная для расчета предельной допустимой погрешности определения площади земельного участка (**ΔР**), м2	$\Delta P = 3{,}5 \cdot M_t \cdot \sqrt{P_{док}} = 3{,}5 \cdot 0{,}10 \cdot \sqrt{600} = 9$
4	Площадь земельного участка согласно сведениям Единого государственного реестра недвижимости (**Ркад**), **м²**	600
5	Оценка расхождения **Р** и **Ркад (Р – Ркад), м²**	-55
6	Предельный минимальный и максимальный размеры земельного участка (**Рмин и Рмакс), м²**	—
7	Кадастровый или иной номер (обозначение) здания, сооружения, объекта незавершенного строительства, расположенного на земельном участке	—
8	Иные сведения	—

1. Сведения о характерных точках границы уточняемого земельного участка с кадастровым номером 61:26:0512901:93

КАРТА-ПЛАН ТЕРРИТОРИИ

Сведения об уточняемых земельных участках

Зона № 1

Обозначение характерных точек границ	Существующие координаты, м		Уточненные координаты, м		Метод определения координат	Средняя квадратическая погрешность определения координат характерной точки (M_t), м	Формулы, примененные для расчета средней квадратической погрешности определения координат характерной точки (M_t), м
	X	Y	X	Y			
1	2	3	4	5	6	7	8
н64У	—	—	429424,64	1365803,21	Геодезический метод	0,10	Mt = SQRT(M1^2+M2^2) = SQRT(0,6^2+0,08^2) = 0,1 м
192	—	—	429427,06	1365821,75	—	0,10	—
191	—	—	429395,99	1365834,16	—	0,10	—
н65У	—	—	429389,50	1365816,39	Геодезический метод	0,10	Mt = SQRT(M1^2+M2^2) = SQRT(0,6^2+0,08^2) = 0,1 м
н66У	—	—	429410,35	1365808,57	Геодезический метод	0,10	Mt = SQRT(M1^2+M2^2) = SQRT(0,6^2+0,08^2) = 0,1 м
н64У	—	—	429424,64	1365803,21	Геодезический метод	0,10	Mt = SQRT(M1^2+M2^2) = SQRT(0,6^2+0,08^2) = 0,1 м

2. Сведения о частях границ уточняемого земельного участка с кадастровым номером 61:26:0512901:93

Обозначение части границ		Горизонтальное проложение (S), м	Описание прохождения части границ	Отметка о наличии земельного спора о местоположении границ земельного участка
от т.	до т.			
1	2	3	4	5
н64У	192	18,70	—	—
192	191	33,46	—	—
191	н65У	18,92	—	—
н65У	н66У	22,27	—	—
н66У	н64У	15,26	—	—

3. Общие сведения об уточняемом земельном участке с кадастровым номером 61:26:0512901:93

№ п/п	Наименование характеристик земельного участка	Значение характеристики
1	2	3
1	Адрес земельного участка	—

КАРТА-ПЛАН ТЕРРИТОРИИ

Сведения об уточняемых земельных участках

1	2	3
	Местоположение земельного участка (при отсутствии присвоенного адреса)	Ростовская обл, р-н Неклиновский, с Николаевка, сдт "Ромашка" (ЗТО), 40
	Дополнительные сведения о местоположении земельного участка	—
2	Площадь земельного участка ± величина погрешности определения площади (**Р ± ΔР**), **м²**	658±9
3	Формула, примененная для расчета предельной допустимой погрешности определения площади земельного участка (**ΔР**), м2	$\Delta P = 3{,}5 \cdot M_t \cdot \sqrt{P_{док}} = 3{,}5 \cdot 0{,}10 \cdot \sqrt{600} = 9$
4	Площадь земельного участка согласно сведениям Единого государственного реестра недвижимости (**Ркад**), **м²**	600
5	Оценка расхождения **Р** и **Ркад (Р – Ркад), м²**	58
6	Предельный минимальный и максимальный размеры земельного участка (**Рмин и Рмакс), м²**	—
7	Кадастровый или иной номер (обозначение) здания, сооружения, объекта незавершенного строительства, расположенного на земельном участке	—
8	Иные сведения	—

1. Сведения о характерных точках границы уточняемого земельного участка с кадастровым номером 61:26:0512901:94

Зона № 1

Обозначение характерных точек границ	Существующие координаты, м		Уточненные координаты, м		Метод определения координат	Средняя квадратическая погрешность определения координат характерной точки (M_t), м	Формулы, примененные для расчета средней квадратической погрешности определения координат характерной точки (M_t), м
	X	Y	X	Y			
1	2	3	4	5	6	7	8
195	429580,94	1365740,44	—	—	—	0,02	—
н4У	—	—	429582,51	1365760,18	Геодезический метод	0,10	Mt = SQRT(M1^2+M2^2) = SQRT(0,6^2+0,08^2) = 0,1 м
н5У	—	—	429557,21	1365763,49	Геодезический метод	0,10	Mt = SQRT(M1^2+M2^2) = SQRT(0,6^2+0,08^2) = 0,1 м
н2У	—	—	429555,41	1365742,87	Геодезический метод	0,10	Mt = SQRT(M1^2+M2^2) = SQRT(0,6^2+0,08^2) = 0,1 м
195	429580,94	1365740,44	—	—	—	0,02	—

КАРТА-ПЛАН ТЕРРИТОРИИ

Сведения об уточняемых земельных участках

2. Сведения о частях границ уточняемого земельного участка с кадастровым номером 61:26:0512901:94

Обозначение части границ		Горизонтальное проложение (S), м	Описание прохождения части границ	Отметка о наличии земельного спора о местоположении границ земельного участка
от т.	до т.			
1	2	3	4	5
195	н4У	19,80	—	—
н4У	н5У	25,52	—	—
н5У	н2У	20,70	—	—
н2У	195	25,65	—	—

3. Общие сведения об уточняемом земельном участке с кадастровым номером 61:26:0512901:94

№ п/п	Наименование характеристик земельного участка	Значение характеристики
1	2	3
1	Адрес земельного участка	—
	Местоположение земельного участка (при отсутствии присвоенного адреса)	Ростовская область, Неклиновский р-н, с. Николаевка, ДНТ "Ромашка-2", 4
	Дополнительные сведения о местоположении земельного участка	—
2	Площадь земельного участка ± величина погрешности определения площади (**Р ± ΔР**), **м²**	518±8
3	Формула, примененная для расчета предельной допустимой погрешности определения площади земельного участка (**ΔР**), м2	$\Delta P = 3{,}5 \cdot M_t \cdot \sqrt{P_{док}} = 3{,}5 \cdot 0{,}10 \cdot \sqrt{539} = 8$
4	Площадь земельного участка согласно сведениям Единого государственного реестра недвижимости (**Ркад**), **м²**	539
5	Оценка расхождения **Р** и **Ркад (Р – Ркад), м²**	-21
6	Предельный минимальный и максимальный размеры земельного участка (**Рмин и Рмакс), м²**	—
7	Кадастровый или иной номер (обозначение) здания, сооружения, объекта незавершенного строительства, расположенного на земельном участке	—
8	Иные сведения	—

1. Сведения о характерных точках границы уточняемого земельного участка с кадастровым номером 61:26:0512901:95

КАРТА-ПЛАН ТЕРРИТОРИИ

Сведения об уточняемых земельных участках

Зона № 1

Обозначение характерных точек границ	Существующие координаты, м		Уточненные координаты, м		Метод определения координат	Средняя квадратическая погрешность определения координат характерной точки (M_t), м	Формулы, примененные для расчета средней квадратической погрешности определения координат характерной точки (M_t), м
	X	Y	X	Y			
1	2	3	4	5	6	7	8
н67У	—	—	429403,71	1365788,84	Геодезический метод	0,10	Mt = SQRT(M1^2+M2^2) = SQRT(0,6^2+0,08^2) = 0,1 м
н66У	—	—	429410,35	1365808,57	Геодезический метод	0,10	Mt = SQRT(M1^2+M2^2) = SQRT(0,6^2+0,08^2) = 0,1 м
н65У	—	—	429389,50	1365816,39	Геодезический метод	0,10	Mt = SQRT(M1^2+M2^2) = SQRT(0,6^2+0,08^2) = 0,1 м
н68У	—	—	429382,48	1365796,97	Геодезический метод	0,10	Mt = SQRT(M1^2+M2^2) = SQRT(0,6^2+0,08^2) = 0,1 м
н67У	—	—	429403,71	1365788,84	Геодезический метод	0,10	Mt = SQRT(M1^2+M2^2) = SQRT(0,6^2+0,08^2) = 0,1 м

2. Сведения о частях границ уточняемого земельного участка с кадастровым номером 61:26:0512901:95

Обозначение части границ		Горизонтальное проложение (S), м	Описание прохождения части границ	Отметка о наличии земельного спора о местоположении границ земельного участка
от т.	до т.			
1	2	3	4	5
н67У	н66У	20,82	—	—
н66У	н65У	22,27	—	—
н65У	н68У	20,65	—	—
н68У	н67У	22,73	—	—

3. Общие сведения об уточняемом земельном участке с кадастровым номером 61:26:0512901:95

№ п/п	Наименование характеристик земельного участка	Значение характеристики
1	2	3
1	Адрес земельного участка	—
	Местоположение земельного участка (при отсутствии присвоенного адреса)	Ростовская обл., р-н Неклиновский, с. Николаевка, ДНТ "Ромашка - 2", 39

КАРТА-ПЛАН ТЕРРИТОРИИ

Сведения об уточняемых земельных участках

1	2	3
	Дополнительные сведения о местоположении земельного участка	—
2	Площадь земельного участка ± величина погрешности определения площади (**Р ± ΔР**), **м²**	466±8
3	Формула, примененная для расчета предельной допустимой погрешности определения площади земельного участка (**ΔР**), м2	$\Delta P = 3{,}5 \cdot M_t \cdot \sqrt{P_{док}} = 3{,}5 \cdot 0{,}10 \cdot \sqrt{490} = 8$
4	Площадь земельного участка согласно сведениям Единого государственного реестра недвижимости (**Ркад**), **м²**	490
5	Оценка расхождения **Р** и **Ркад (Р – Ркад), м²**	-24
6	Предельный минимальный и максимальный размеры земельного участка (**Рмин и Рмакс), м²**	—
7	Кадастровый или иной номер (обозначение) здания, сооружения, объекта незавершенного строительства, расположенного на земельном участке	—
8	Иные сведения	—

1. Сведения о характерных точках границы уточняемого земельного участка с кадастровым номером 61:26:0512901:96

Зона № 1

Обозначение характерных точек границ	Существующие координаты, м		Уточненные координаты, м		Метод определения координат	Средняя квадратическая погрешность определения координат характерной точки (M_t), м	Формулы, примененные для расчета средней квадратической погрешности определения координат характерной точки (M_t), м
	X	Y	X	Y			
1	2	3	4	5	6	7	8
н69У	—	—	429412,66	1365765,39	Геодезический метод	0,10	Mt = SQRT(M1^2+M2^2) = SQRT(0,6^2+0,08^2) = 0,1 м
н70У	—	—	429416,63	1365780,53	Геодезический метод	0,10	Mt = SQRT(M1^2+M2^2) = SQRT(0,6^2+0,08^2) = 0,1 м
н71У	—	—	429382,55	1365793,33	Геодезический метод	0,10	Mt = SQRT(M1^2+M2^2) = SQRT(0,6^2+0,08^2) = 0,1 м
н72У	—	—	429377,79	1365779,68	Геодезический метод	0,10	Mt = SQRT(M1^2+M2^2) = SQRT(0,6^2+0,08^2) = 0,1 м
н69У	—	—	429412,66	1365765,39	Геодезический метод	0,10	Mt = SQRT(M1^2+M2^2) = SQRT(0,6^2+0,08^2) = 0,1 м

КАРТА-ПЛАН ТЕРРИТОРИИ

Сведения об уточняемых земельных участках

2. Сведения о частях границ уточняемого земельного участка с кадастровым номером 61:26:0512901:96

Обозначение части границ		Горизонтальное проложение (S), м	Описание прохождения части границ	Отметка о наличии земельного спора о местоположении границ земельного участка
от т.	до т.			
1	2	3	4	5
н69У	н70У	15,65	—	—
н70У	н71У	36,40	—	—
н71У	н72У	14,46	—	—
н72У	н69У	37,68	—	—

3. Общие сведения об уточняемом земельном участке с кадастровым номером 61:26:0512901:96

№ п/п	Наименование характеристик земельного участка	Значение характеристики
1	2	3
1	Адрес земельного участка	—
	Местоположение земельного участка (при отсутствии присвоенного адреса)	Ростовская обл, р-н Неклиновский, с Николаевка, с/т "Ромашка участок № 38
	Дополнительные сведения о местоположении земельного участка	—
2	Площадь земельного участка ± величина погрешности определения площади (**Р ± ΔР**), **м²**	555±8
3	Формула, примененная для расчета предельной допустимой погрешности определения площади земельного участка (**ΔР**), м2	$\Delta P = 3{,}5 \cdot M_t \cdot \sqrt{P_{док}} = 3{,}5 \cdot 0{,}10 \cdot \sqrt{520} = 8$
4	Площадь земельного участка согласно сведениям Единого государственного реестра недвижимости (**Ркад**), **м²**	520
5	Оценка расхождения **Р** и **Ркад (Р – Ркад), м²**	35
6	Предельный минимальный и максимальный размеры земельного участка (**Рмин и Рмакс), м²**	—
7	Кадастровый или иной номер (обозначение) здания, сооружения, объекта незавершенного строительства, расположенного на земельном участке	—
8	Иные сведения	—

1. Сведения о характерных точках границы уточняемого земельного участка с кадастровым номером 61:26:0512901:97

КАРТА-ПЛАН ТЕРРИТОРИИ

Сведения об уточняемых земельных участках

Зона № 1

Обозначение характерных точек границ	Существующие координаты, м		Уточненные координаты, м		Метод определения координат	Средняя квадратическая погрешность определения координат характерной точки (M_t), м	Формулы, примененные для расчета средней квадратической погрешности определения координат характерной точки (M_t), м
	X	Y	X	Y			
1	2	3	4	5	6	7	8
н89У	—	—	429477,53	1365848,30	Геодезический метод	0,10	Mt = SQRT(M1^2+M2^2) = SQRT(0,6^2+0,08^2) = 0,1 м
н96У	—	—	429479,91	1365876,77	Геодезический метод	0,10	Mt = SQRT(M1^2+M2^2) = SQRT(0,6^2+0,08^2) = 0,1 м
н97У	—	—	429451,73	1365883,16	Геодезический метод	0,10	Mt = SQRT(M1^2+M2^2) = SQRT(0,6^2+0,08^2) = 0,1 м
н98У	—	—	429450,54	1365882,90	Геодезический метод	0,10	Mt = SQRT(M1^2+M2^2) = SQRT(0,6^2+0,08^2) = 0,1 м
н99У	—	—	429449,44	1365881,88	Геодезический метод	0,10	Mt = SQRT(M1^2+M2^2) = SQRT(0,6^2+0,08^2) = 0,1 м
н100У	—	—	429448,73	1365880,91	Геодезический метод	0,10	Mt = SQRT(M1^2+M2^2) = SQRT(0,6^2+0,08^2) = 0,1 м
н101У	—	—	429437,65	1365851,66	Геодезический метод	0,10	Mt = SQRT(M1^2+M2^2) = SQRT(0,6^2+0,08^2) = 0,1 м
н90У	—	—	429441,86	1365851,23	Геодезический метод	0,10	Mt = SQRT(M1^2+M2^2) = SQRT(0,6^2+0,08^2) = 0,1 м
н89У	—	—	429477,53	1365848,30	Геодезический метод	0,10	Mt = SQRT(M1^2+M2^2) = SQRT(0,6^2+0,08^2) = 0,1 м

2. Сведения о частях границ уточняемого земельного участка с кадастровым номером 61:26:0512901:97

Обозначение части границ		Горизонтальное проложение (S), м	Описание прохождения части границ	Отметка о наличии земельного спора о местоположении границ земельного участка
от т.	до т.			
1	2	3	4	5
н89У	н96У	28,57	—	—
н96У	н97У	28,90	—	—
н97У	н98У	1,22	—	—

КАРТА-ПЛАН ТЕРРИТОРИИ

Сведения об уточняемых земельных участках

н98У	н99У	1,50	—	—
н99У	н100У	1,20	—	—
н100У	н101У	31,28	—	—
н101У	н90У	4,23	—	—
н90У	н89У	35,79	—	—

3. Общие сведения об уточняемом земельном участке с кадастровым номером 61:26:0512901:97

№ п/п	Наименование характеристик земельного участка	Значение характеристики
1	2	3
1	Адрес земельного участка	—
	Местоположение земельного участка (при отсутствии присвоенного адреса)	Ростовская область, р-н Неклиновский, с Николаевка, ДНТ "Ромашка -2", уч 37
	Дополнительные сведения о местоположении земельного участка	—
2	Площадь земельного участка ± величина погрешности определения площади (**Р ± ΔР**), **м²**	1095±11
3	Формула, примененная для расчета предельной допустимой погрешности определения площади земельного участка (**ΔР**), м2	$\Delta P = 3{,}5 \cdot M_t \cdot \sqrt{P_{док}} = 3{,}5 \cdot 0{,}10 \cdot \sqrt{1070} = 11$
4	Площадь земельного участка согласно сведениям Единого государственного реестра недвижимости (**Ркад**), **м²**	1070
5	Оценка расхождения **Р** и **Ркад (Р – Ркад), м²**	25
6	Предельный минимальный и максимальный размеры земельного участка (**Рмин и Рмакс), м²**	—
7	Кадастровый или иной номер (обозначение) здания, сооружения, объекта незавершенного строительства, расположенного на земельном участке	—
8	Иные сведения	—

1. Сведения о характерных точках границы уточняемого земельного участка с кадастровым номером 61:26:0512901:98

Зона № 1

Обозначение характерных точек границ	Существующие координаты, м		Уточненные координаты, м		Метод определения координат	Средняя квадратическая погрешность определения координат характерной точки (M_t), м	Формулы, примененные для расчета средней квадратической погрешности определения координат характерной точки (M_t), м
	X	Y	X	Y			

КАРТА-ПЛАН ТЕРРИТОРИИ

Сведения об уточняемых земельных участках

1	2	3	4	5	6	7	8
н88У	—	—	429475,98	1365827,77	Геодезический метод	0,10	Mt = SQRT(M1^2+M2^2) = SQRT(0,6^2+0,08^2) = 0,1 м
н89У	—	—	429477,53	1365848,30	Геодезический метод	0,10	Mt = SQRT(M1^2+M2^2) = SQRT(0,6^2+0,08^2) = 0,1 м
н90У	—	—	429441,86	1365851,23	Геодезический метод	0,10	Mt = SQRT(M1^2+M2^2) = SQRT(0,6^2+0,08^2) = 0,1 м
н91У	—	—	429439,69	1365831,80	Геодезический метод	0,10	Mt = SQRT(M1^2+M2^2) = SQRT(0,6^2+0,08^2) = 0,1 м
н92У	—	—	429445,47	1365831,16	Геодезический метод	0,10	Mt = SQRT(M1^2+M2^2) = SQRT(0,6^2+0,08^2) = 0,1 м
н88У	—	—	429475,98	1365827,77	Геодезический метод	0,10	Mt = SQRT(M1^2+M2^2) = SQRT(0,6^2+0,08^2) = 0,1 м

2. Сведения о частях границ уточняемого земельного участка с кадастровым номером 61:26:0512901:98

Обозначение части границ		Горизонтальное проложение (S), м	Описание прохождения части границ	Отметка о наличии земельного спора о местоположении границ земельного участка
от т.	до т.			
1	2	3	4	5
н88У	н89У	20,59	—	—
н89У	н90У	35,79	—	—
н90У	н91У	19,55	—	—
н91У	н92У	5,82	—	—
н92У	н88У	30,70	—	—

3. Общие сведения об уточняемом земельном участке с кадастровым номером 61:26:0512901:98

№ п/п	Наименование характеристик земельного участка	Значение характеристики
1	2	3
1	Адрес земельного участка	—
	Местоположение земельного участка (при отсутствии присвоенного адреса)	Ростовская обл., р-н Неклиновский, с. Николаевка, ДНТ "Ромашка - 2", 36
	Дополнительные сведения о местоположении земельного участка	—
2	Площадь земельного участка ± величина погрешности определения площади (**Р** ± **ΔР**), **м²**	725±9
3	Формула, примененная для расчета предельной допустимой погрешности определения площади земельного участка (**ΔР**), м2	$\Delta P = 3{,}5 \cdot M_t \cdot \sqrt{P_{док}} = 3{,}5 \cdot 0{,}10 \cdot \sqrt{660} = 9$

КАРТА-ПЛАН ТЕРРИТОРИИ

Сведения об уточняемых земельных участках

1	2	3
4	Площадь земельного участка согласно сведениям Единого государственного реестра недвижимости (**Ркад**), **м²**	660
5	Оценка расхождения **Р** и **Ркад (Р – Ркад), м²**	65
6	Предельный минимальный и максимальный размеры земельного участка (**Рмин и Рмакс), м²**	—
7	Кадастровый или иной номер (обозначение) здания, сооружения, объекта незавершенного строительства, расположенного на земельном участке	—
8	Иные сведения	—

1. Сведения о характерных точках границы уточняемого земельного участка с кадастровым номером 61:26:0512901:99

Зона № 1

Обозначение характерных точек границ	Существующие координаты, м		Уточненные координаты, м		Метод определения координат	Средняя квадратическая погрешность определения координат характерной точки (M_t), м	Формулы, примененные для расчета средней квадратической погрешности определения координат характерной точки (M_t), м
	X	Y	X	Y			
1	2	3	4	5	6	7	8
н93У	—	—	429473,98	1365808,40	Геодезический метод	0,10	Mt = SQRT(M1^2+M2^2) = SQRT(0,6^2+0,08^2) = 0,1 м
н88У	—	—	429475,98	1365827,77	Геодезический метод	0,10	Mt = SQRT(M1^2+M2^2) = SQRT(0,6^2+0,08^2) = 0,1 м
н92У	—	—	429445,47	1365831,16	Геодезический метод	0,10	Mt = SQRT(M1^2+M2^2) = SQRT(0,6^2+0,08^2) = 0,1 м
н94У	—	—	429443,36	1365811,26	Геодезический метод	0,10	Mt = SQRT(M1^2+M2^2) = SQRT(0,6^2+0,08^2) = 0,1 м
н95У	—	—	429448,71	1365810,76	Геодезический метод	0,10	Mt = SQRT(M1^2+M2^2) = SQRT(0,6^2+0,08^2) = 0,1 м
н93У	—	—	429473,98	1365808,40	Геодезический метод	0,10	Mt = SQRT(M1^2+M2^2) = SQRT(0,6^2+0,08^2) = 0,1 м

КАРТА-ПЛАН ТЕРРИТОРИИ

Сведения об уточняемых земельных участках

2. Сведения о частях границ уточняемого земельного участка с кадастровым номером 61:26:0512901:99

Обозначение части границ		Горизонтальное проложение (S), м	Описание прохождения части границ	Отметка о наличии земельного спора о местоположении границ земельного участка
от т.	до т.			
1	2	3	4	5
н93У	н88У	19,47	—	—
н88У	н92У	30,70	—	—
н92У	н94У	20,01	—	—
н94У	н95У	5,37	—	—
н95У	н93У	25,38	—	—

3. Общие сведения об уточняемом земельном участке с кадастровым номером 61:26:0512901:99

№ п/п	Наименование характеристик земельного участка	Значение характеристики
1	2	3
1	Адрес земельного участка	—
	Местоположение земельного участка (при отсутствии присвоенного адреса)	Ростовская обл., р-н Неклиновский, с. Николаевка, ДНТ "Ромашка-2", № 35
	Дополнительные сведения о местоположении земельного участка	—
2	Площадь земельного участка ± величина погрешности определения площади (**Р ± ΔР**), **м²**	607±8
3	Формула, примененная для расчета предельной допустимой погрешности определения площади земельного участка (**ΔР**), м2	$\Delta P = 3{,}5 \cdot M_t \cdot \sqrt{P_{док}} = 3{,}5 \cdot 0{,}10 \cdot \sqrt{561} = 8$
4	Площадь земельного участка согласно сведениям Единого государственного реестра недвижимости (**Ркад**), **м²**	561
5	Оценка расхождения **Р** и **Ркад (Р – Ркад), м²**	46
6	Предельный минимальный и максимальный размеры земельного участка (**Рмин и Рмакс), м²**	—
7	Кадастровый или иной номер (обозначение) здания, сооружения, объекта незавершенного строительства, расположенного на земельном участке	—
8	Иные сведения	—

1. Сведения о характерных точках границы уточняемого земельного участка с кадастровым номером 61:26:0512901:100

КАРТА-ПЛАН ТЕРРИТОРИИ

Сведения об уточняемых земельных участках

Зона № 1

Обозначение характерных точек границ	Существующие координаты, м		Уточненные координаты, м		Метод определения координат	Средняя квадратическая погрешность определения координат характерной точки (M_t), м	Формулы, примененные для расчета средней квадратической погрешности определения координат характерной точки (M_t), м
	X	Y	X	Y			
1	2	3	4	5	6	7	8
н58У	—	—	429472,26	1365788,36	Геодезический метод	0,10	Mt = SQRT(M1^2+M2^2) = SQRT(0,6^2+0,08^2) = 0,1 м
н93У	—	—	429473,98	1365808,40	Геодезический метод	0,10	Mt = SQRT(M1^2+M2^2) = SQRT(0,6^2+0,08^2) = 0,1 м
н95У	—	—	429448,71	1365810,76	Геодезический метод	0,10	Mt = SQRT(M1^2+M2^2) = SQRT(0,6^2+0,08^2) = 0,1 м
н59У	—	—	429446,73	1365790,39	Геодезический метод	0,10	Mt = SQRT(M1^2+M2^2) = SQRT(0,6^2+0,08^2) = 0,1 м
н58У	—	—	429472,26	1365788,36	Геодезический метод	0,10	Mt = SQRT(M1^2+M2^2) = SQRT(0,6^2+0,08^2) = 0,1 м

2. Сведения о частях границ уточняемого земельного участка с кадастровым номером 61:26:0512901:100

Обозначение части границ		Горизонтальное проложение (S), м	Описание прохождения части границ	Отметка о наличии земельного спора о местоположении границ земельного участка
от т.	до т.			
1	2	3	4	5
н58У	н93У	20,11	—	—
н93У	н95У	25,38	—	—
н95У	н59У	20,47	—	—
н59У	н58У	25,61	—	—

3. Общие сведения об уточняемом земельном участке с кадастровым номером 61:26:0512901:100

№ п/п	Наименование характеристик земельного участка	Значение характеристики
1	2	3
1	Адрес земельного участка	—
	Местоположение земельного участка (при отсутствии присвоенного адреса)	Ростовская обл, р-н Неклиновский, с/т "Ромашка ", с. Николаевка , уч. №34

КАРТА-ПЛАН ТЕРРИТОРИИ

Сведения об уточняемых земельных участках

1	2	3
	Дополнительные сведения о местоположении земельного участка	—
2	Площадь земельного участка ± величина погрешности определения площади (**Р ± ΔР**), **м²**	517±8
3	Формула, примененная для расчета предельной допустимой погрешности определения площади земельного участка (**ΔР**), м2	$\Delta P = 3{,}5 \cdot M_t \cdot \sqrt{P_{док}} = 3{,}5 \cdot 0{,}10 \cdot \sqrt{500} = 8$
4	Площадь земельного участка согласно сведениям Единого государственного реестра недвижимости (**Ркад**), **м²**	500
5	Оценка расхождения **Р** и **Ркад (Р – Ркад), м²**	17
6	Предельный минимальный и максимальный размеры земельного участка (**Рмин и Рмакс), м²**	—
7	Кадастровый или иной номер (обозначение) здания, сооружения, объекта незавершенного строительства, расположенного на земельном участке	—
8	Иные сведения	—

1. Сведения о характерных точках границы уточняемого земельного участка с кадастровым номером 61:26:0512901:101

Зона № 1

Обозначение характерных точек границ	Существующие координаты, м		Уточненные координаты, м		Метод определения координат	Средняя квадратическая погрешность определения координат характерной точки (M_t), м	Формулы, примененные для расчета средней квадратической погрешности определения координат характерной точки (M_t), м
	X	Y	X	Y			
1	2	3	4	5	6	7	8
н57У	—	—	429468,47	1365752,38	Геодезический метод	0,10	Mt = SQRT(M1^2+M2^2) = SQRT(0,6^2+0,08^2) = 0,1 м
н58У	—	—	429472,26	1365788,36	Геодезический метод	0,10	Mt = SQRT(M1^2+M2^2) = SQRT(0,6^2+0,08^2) = 0,1 м
н59У	—	—	429446,73	1365790,39	Геодезический метод	0,10	Mt = SQRT(M1^2+M2^2) = SQRT(0,6^2+0,08^2) = 0,1 м
н60У	—	—	429434,05	1365791,41	Геодезический метод	0,10	Mt = SQRT(M1^2+M2^2) = SQRT(0,6^2+0,08^2) = 0,1 м
н61У	—	—	429430,81	1365764,94	Геодезический метод	0,10	Mt = SQRT(M1^2+M2^2) = SQRT(0,6^2+0,08^2) = 0,1 м

КАРТА-ПЛАН ТЕРРИТОРИИ

Сведения об уточняемых земельных участках

н62У	—	—	429441,93	1365765,08	Геодезический метод	0,10	Mt = SQRT(M1^2+M2^2) = SQRT(0,6^2+0,08^2) = 0,1 м
н63У	—	—	429465,74	1365751,98	Геодезический метод	0,10	Mt = SQRT(M1^2+M2^2) = SQRT(0,6^2+0,08^2) = 0,1 м
н57У	—	—	429468,47	1365752,38	Геодезический метод	0,10	Mt = SQRT(M1^2+M2^2) = SQRT(0,6^2+0,08^2) = 0,1 м

2. Сведения о частях границ уточняемого земельного участка с кадастровым номером 61:26:0512901:101

Обозначение части границ		Горизонтальное проложение (S), м	Описание прохождения части границ	Отметка о наличии земельного спора о местоположении границ земельного участка
от т.	до т.			
1	2	3	4	5
н57У	н58У	36,18	—	—
н58У	н59У	25,61	—	—
н59У	н60У	12,72	—	—
н60У	н61У	26,67	—	—
н61У	н62У	11,12	—	—
н62У	н63У	27,18	—	—
н63У	н57У	2,76	—	—

3. Общие сведения об уточняемом земельном участке с кадастровым номером 61:26:0512901:101

№ п/п	Наименование характеристик земельного участка	Значение характеристики
1	2	3
1	Адрес земельного участка	—
	Местоположение земельного участка (при отсутствии присвоенного адреса)	Ростовская область, Неклиновский район, с. Николаевка, ДНТ "Ромашка -2", 33
	Дополнительные сведения о местоположении земельного участка	—
2	Площадь земельного участка ± величина погрешности определения площади (**Р ± ΔР**), **м²**	1162±12
3	Формула, примененная для расчета предельной допустимой погрешности определения площади земельного участка (**ΔР**), м2	$\Delta P = 3{,}5 \cdot M_t \cdot \sqrt{P_{док}} = 3{,}5 \cdot 0{,}10 \cdot \sqrt{1200} = 12$
4	Площадь земельного участка согласно сведениям Единого государственного реестра недвижимости (**Ркад**), **м²**	1200
5	Оценка расхождения **Р** и **Ркад (Р – Ркад), м²**	-38
6	Предельный минимальный и максимальный размеры земельного участка (**Рмин и Рмакс), м²**	—

КАРТА-ПЛАН ТЕРРИТОРИИ

Сведения об уточняемых земельных участках

1	2	3
7	Кадастровый или иной номер (обозначение) здания, сооружения, объекта незавершенного строительства, расположенного на земельном участке	—
8	Иные сведения	—

1. Сведения о характерных точках границы уточняемого земельного участка с кадастровым номером 61:26:0512901:103

Зона № 1

Обозначение характерных точек границ	Существующие координаты, м		Уточненные координаты, м		Метод определения координат	Средняя квадратическая погрешность определения координат характерной точки (M_t), м	Формулы, примененные для расчета средней квадратической погрешности определения координат характерной точки (M_t), м
	X	Y	X	Y			
1	2	3	4	5	6	7	8
н1У	—	—	429578,83	1365720,33	Геодезический метод	0,10	Mt = SQRT(M1^2+M2^2) = SQRT(0,6^2+0,08^2) = 0,1 м
195	—	—	429580,94	1365740,44	—	0,02	—
н2У	—	—	429555,41	1365742,87	Геодезический метод	0,10	Mt = SQRT(M1^2+M2^2) = SQRT(0,6^2+0,08^2) = 0,1 м
н3У	—	—	429553,57	1365722,34	Геодезический метод	0,10	Mt = SQRT(M1^2+M2^2) = SQRT(0,6^2+0,08^2) = 0,1 м
н1У	—	—	429578,83	1365720,33	Геодезический метод	0,10	Mt = SQRT(M1^2+M2^2) = SQRT(0,6^2+0,08^2) = 0,1 м

2. Сведения о частях границ уточняемого земельного участка с кадастровым номером 61:26:0512901:103

Обозначение части границ		Горизонтальное проложение (S), м	Описание прохождения части границ	Отметка о наличии земельного спора о местоположении границ земельного участка
от т.	до т.			
1	2	3	4	5
н1У	195	20,22	—	—
195	н2У	25,65	—	—
н2У	н3У	20,61	—	—
н3У	н1У	25,34	—	—

КАРТА-ПЛАН ТЕРРИТОРИИ

Сведения об уточняемых земельных участках

3. Общие сведения об уточняемом земельном участке с кадастровым номером 61:26:0512901:103

№ п/п	Наименование характеристик земельного участка	Значение характеристики
1	2	3
1	Адрес земельного участка	—
	Местоположение земельного участка (при отсутствии присвоенного адреса)	Ростовская область, р-н Неклиновский, с. Николаевка, ДНТ "Ромашка -2", 3.
	Дополнительные сведения о местоположении земельного участка	—
2	Площадь земельного участка ± величина погрешности определения площади (**Р ± ΔР**), **м²**	520±8
3	Формула, примененная для расчета предельной допустимой погрешности определения площади земельного участка (**ΔР**), м2	$\Delta P = 3{,}5 \cdot M_t \cdot \sqrt{P_{док}} = 3{,}5 \cdot 0{,}10 \cdot \sqrt{500} = 8$
4	Площадь земельного участка согласно сведениям Единого государственного реестра недвижимости (**Ркад**), **м²**	500
5	Оценка расхождения **Р** и **Ркад (Р – Ркад), м²**	20
6	Предельный минимальный и максимальный размеры земельного участка (**Рмин и Рмакс), м²**	—
7	Кадастровый или иной номер (обозначение) здания, сооружения, объекта незавершенного строительства, расположенного на земельном участке	—
8	Иные сведения	—

1. Сведения о характерных точках границы уточняемого земельного участка с кадастровым номером 61:26:0512901:104

Зона № 1

Обозначение характерных точек границ	Существующие координаты, м		Уточненные координаты, м		Метод определения координат	Средняя квадратическая погрешность определения координат характерной точки (M_t), м	Формулы, примененные для расчета средней квадратической погрешности определения координат характерной точки (M_t), м
	X	Y	X	Y			
1	2	3	4	5	6	7	8
115	—	—	429503,11	1365786,66	—	0,02	—
24	—	—	429505,18	1365806,63	—	0,10	—
28	—	—	429479,36	1365808,28	—	0,10	—
116	—	—	429477,55	1365788,51	—	0,02	—

КАРТА-ПЛАН ТЕРРИТОРИИ

Сведения об уточняемых земельных участках

115	—	—	429503,11	1365786,66	—	0,02	—

2. Сведения о частях границ уточняемого земельного участка с кадастровым номером 61:26:0512901:104

Обозначение части границ		Горизонтальное проложение (S), м	Описание прохождения части границ	Отметка о наличии земельного спора о местоположении границ земельного участка
от т.	до т.			
1	2	3	4	5
115	24	20,08	—	—
24	28	25,87	—	—
28	116	19,85	—	—
116	115	25,63	—	—

3. Общие сведения об уточняемом земельном участке с кадастровым номером 61:26:0512901:104

№ п/п	Наименование характеристик земельного участка	Значение характеристики
1	2	3
1	Адрес земельного участка	—
	Местоположение земельного участка (при отсутствии присвоенного адреса)	Ростовская область, р-н Неклиновский, с. Николаевка, ДНТ "Ромашка-2", 29
	Дополнительные сведения о местоположении земельного участка	—
2	Площадь земельного участка ± величина погрешности определения площади (**Р ± ΔР**), **м²**	514±8
3	Формула, примененная для расчета предельной допустимой погрешности определения площади земельного участка (**ΔР**), м2	$\Delta P = 3{,}5 \cdot M_t \cdot \sqrt{P_{док}} = 3{,}5 \cdot 0{,}10 \cdot \sqrt{540} = 8$
4	Площадь земельного участка согласно сведениям Единого государственного реестра недвижимости (**Ркад**), **м²**	540
5	Оценка расхождения **Р** и **Ркад (Р – Ркад), м²**	-26
6	Предельный минимальный и максимальный размеры земельного участка (**Рмин и Рмакс), м²**	—
7	Кадастровый или иной номер (обозначение) здания, сооружения, объекта незавершенного строительства, расположенного на земельном участке	—
8	Иные сведения	—

1. Сведения о характерных точках границы уточняемого земельного участка с кадастровым номером 61:26:0512901:106

КАРТА-ПЛАН ТЕРРИТОРИИ

Сведения об уточняемых земельных участках

Зона № 1

Обозначение характерных точек границ	Существующие координаты, м		Уточненные координаты, м		Метод определения координат	Средняя квадратическая погрешность определения координат характерной точки (M_t), м	Формулы, примененные для расчета средней квадратической погрешности определения координат характерной точки (M_t), м
	X	Y	X	Y			
1	2	3	4	5	6	7	8
н44У	—	—	429507,35	1365827,23	Геодезический метод	0,10	Mt = SQRT(M1^2+M2^2) = SQRT(0,6^2+0,08^2) = 0,1 м
н47У	—	—	429508,87	1365847,73	Геодезический метод	0,10	Mt = SQRT(M1^2+M2^2) = SQRT(0,6^2+0,08^2) = 0,1 м
н50У	—	—	429483,29	1365850,15	Геодезический метод	0,10	Mt = SQRT(M1^2+M2^2) = SQRT(0,6^2+0,08^2) = 0,1 м
27	—	—	429481,56	1365829,37	—	0,10	—
26	—	—	429506,72	1365827,28	—	0,10	—
н44У	—	—	429507,35	1365827,23	Геодезический метод	0,10	Mt = SQRT(M1^2+M2^2) = SQRT(0,6^2+0,08^2) = 0,1 м

2. Сведения о частях границ уточняемого земельного участка с кадастровым номером 61:26:0512901:106

Обозначение части границ		Горизонтальное проложение (S), м	Описание прохождения части границ	Отметка о наличии земельного спора о местоположении границ земельного участка
от т.	до т.			
1	2	3	4	5
н44У	н47У	20,56	—	—
н47У	н50У	25,69	—	—
н50У	27	20,85	—	—
27	26	25,25	—	—
26	н44У	0,63	—	—

3. Общие сведения об уточняемом земельном участке с кадастровым номером 61:26:0512901:106

№ п/п	Наименование характеристик земельного участка	Значение характеристики
1	2	3
1	Адрес земельного участка	—

КАРТА-ПЛАН ТЕРРИТОРИИ

Сведения об уточняемых земельных участках

1	2	3
	Местоположение земельного участка (при отсутствии присвоенного адреса)	Ростовская обл., р-н Неклиновский, с. Николаевка, сдт "Ромашка" (ЗТО), 27
	Дополнительные сведения о местоположении земельного участка	—
2	Площадь земельного участка ± величина погрешности определения площади (**Р ± ΔР**), **м²**	534±8
3	Формула, примененная для расчета предельной допустимой погрешности определения площади земельного участка (**ΔР**), м2	$\Delta P = 3{,}5 \cdot M_t \cdot \sqrt{P_{док}} = 3{,}5 \cdot 0{,}10 \cdot \sqrt{504} = 8$
4	Площадь земельного участка согласно сведениям Единого государственного реестра недвижимости (**Ркад**), **м²**	504
5	Оценка расхождения **Р** и **Ркад (Р – Ркад), м²**	30
6	Предельный минимальный и максимальный размеры земельного участка (**Рмин и Рмакс), м²**	—
7	Кадастровый или иной номер (обозначение) здания, сооружения, объекта незавершенного строительства, расположенного на земельном участке	—
8	Иные сведения	—

1. Сведения о характерных точках границы уточняемого земельного участка с кадастровым номером 61:26:0512901:107

Зона № 1

Обозначение характерных точек границ	Существующие координаты, м		Уточненные координаты, м		Метод определения координат	Средняя квадратическая погрешность определения координат характерной точки (M_t), м	Формулы, примененные для расчета средней квадратической погрешности определения координат характерной точки (M_t), м
	X	Y	X	Y			
1	2	3	4	5	6	7	8
н47У	—	—	429508,87	1365847,73	Геодезический метод	0,10	Mt = SQRT(M1^2+M2^2) = SQRT(0,6^2+0,08^2) = 0,1 м
19	—	—	429510,44	1365868,51	—	0,10	—
н51У	—	—	429484,80	1365870,82	Геодезический метод	0,10	Mt = SQRT(M1^2+M2^2) = SQRT(0,6^2+0,08^2) = 0,1 м
н50У	—	—	429483,29	1365850,15	Геодезический метод	0,10	Mt = SQRT(M1^2+M2^2) = SQRT(0,6^2+0,08^2) = 0,1 м

КАРТА-ПЛАН ТЕРРИТОРИИ

Сведения об уточняемых земельных участках

н47У	—	—	429508,87	1365847,73	Геодезический метод	0,10	Mt = SQRT(M1^2+M2^2) = SQRT(0,6^2+0,08^2) = 0,1 м

2. Сведения о частях границ уточняемого земельного участка с кадастровым номером 61:26:0512901:107

Обозначение части границ		Горизонтальное проложение (S), м	Описание прохождения части границ	Отметка о наличии земельного спора о местоположении границ земельного участка
от т.	до т.			
1	2	3	4	5
н47У	19	20,84	—	—
19	н51У	25,74	—	—
н51У	н50У	20,73	—	—
н50У	н47У	25,69	—	—

3. Общие сведения об уточняемом земельном участке с кадастровым номером 61:26:0512901:107

№ п/п	Наименование характеристик земельного участка	Значение характеристики
1	2	3
1	Адрес земельного участка	—
	Местоположение земельного участка (при отсутствии присвоенного адреса)	Ростовская область, Неклиновский район, с. Николаевка, ДНТ "Ромашка -2", 26
	Дополнительные сведения о местоположении земельного участка	—
2	Площадь земельного участка ± величина погрешности определения площади (**Р ± ΔР**), **м²**	534±8
3	Формула, примененная для расчета предельной допустимой погрешности определения площади земельного участка (**ΔР**), м2	$\Delta P = 3{,}5 \cdot M_t \cdot \sqrt{P_{док}} = 3{,}5 \cdot 0{,}10 \cdot \sqrt{500} = 8$
4	Площадь земельного участка согласно сведениям Единого государственного реестра недвижимости (**Ркад**), **м²**	500
5	Оценка расхождения **Р** и **Ркад (Р – Ркад), м²**	34
6	Предельный минимальный и максимальный размеры земельного участка (**Рмин и Рмакс), м²**	—
7	Кадастровый или иной номер (обозначение) здания, сооружения, объекта незавершенного строительства, расположенного на земельном участке	—
8	Иные сведения	—

1. Сведения о характерных точках границы уточняемого земельного участка с кадастровым номером 61:26:0512901:108

КАРТА-ПЛАН ТЕРРИТОРИИ

Сведения об уточняемых земельных участках

Зона № 1

Обозначение характерных точек границ	Существующие координаты, м		Уточненные координаты, м		Метод определения координат	Средняя квадратическая погрешность определения координат характерной точки (M_t), м	Формулы, примененные для расчета средней квадратической погрешности определения координат характерной точки (M_t), м
	X	Y	X	Y			
1	2	3	4	5	6	7	8
н45У	—	—	429533,29	1365845,35	Геодезический метод	0,10	Mt = SQRT(M1^2+M2^2) = SQRT(0,6^2+0,08^2) = 0,1 м
н48У	—	—	429535,30	1365865,60	Геодезический метод	0,10	Mt = SQRT(M1^2+M2^2) = SQRT(0,6^2+0,08^2) = 0,1 м
16	429522,37	1365884,15	—	—	—	0,10	—
17	429518,02	1365884,61	—	—	—	0,10	—
н49У	—	—	429517,24	1365868,00	Геодезический метод	0,10	Mt = SQRT(M1^2+M2^2) = SQRT(0,6^2+0,08^2) = 0,1 м
н46У	—	—	429515,86	1365847,04	Геодезический метод	0,10	Mt = SQRT(M1^2+M2^2) = SQRT(0,6^2+0,08^2) = 0,1 м
н45У	—	—	429533,29	1365845,35	Геодезический метод	0,10	Mt = SQRT(M1^2+M2^2) = SQRT(0,6^2+0,08^2) = 0,1 м

2. Сведения о частях границ уточняемого земельного участка с кадастровым номером 61:26:0512901:108

Обозначение части границ		Горизонтальное проложение (S), м	Описание прохождения части границ	Отметка о наличии земельного спора о местоположении границ земельного участка
от т.	до т.			
1	2	3	4	5
н45У	н48У	20,35	—	—
н48У	16	22,61	—	—
16	17	4,37	—	—
17	н49У	16,63	—	—
н49У	н46У	21,01	—	—
н46У	н45У	17,51	—	—

КАРТА-ПЛАН ТЕРРИТОРИИ

Сведения об уточняемых земельных участках

3. Общие сведения об уточняемом земельном участке с кадастровым номером 61:26:0512901:108

№ п/п	Наименование характеристик земельного участка	Значение характеристики
1	2	3
1	Адрес земельного участка	Ростовская обл., Неклиновский р-н, с. Николаевка, сад Ромашка -2, д. 25
	Местоположение земельного участка (при отсутствии присвоенного адреса)	—
	Дополнительные сведения о местоположении земельного участка	—
2	Площадь земельного участка ± величина погрешности определения площади (**Р ± ΔР**), **м²**	557±9
3	Формула, примененная для расчета предельной допустимой погрешности определения площади земельного участка (**ΔР**), м2	$\Delta P = 3{,}5 \cdot M_t \cdot \sqrt{P_{док}} = 3{,}5 \cdot 0{,}10 \cdot \sqrt{610} = 9$
4	Площадь земельного участка согласно сведениям Единого государственного реестра недвижимости (**Ркад**), **м²**	610
5	Оценка расхождения **Р** и **Ркад (Р – Ркад), м²**	-53
6	Предельный минимальный и максимальный размеры земельного участка (**Рмин и Рмакс), м²**	—
7	Кадастровый или иной номер (обозначение) здания, сооружения, объекта незавершенного строительства, расположенного на земельном участке	—
8	Иные сведения	—

1. Сведения о характерных точках границы уточняемого земельного участка с кадастровым номером 61:26:0512901:110

Зона № 1

Обозначение характерных точек границ	Существующие координаты, м		Уточненные координаты, м		Метод определения координат	Средняя квадратическая погрешность определения координат характерной точки (M_t), м	Формулы, примененные для расчета средней квадратической погрешности определения координат характерной точки (M_t), м
	X	Y	X	Y			
1	2	3	4	5	6	7	8
н42У	—	—	429529,73	1365804,82	Геодезический метод	0,10	Mt = SQRT(M1^2+M2^2) = SQRT(0,6^2+0,08^2) = 0,1 м

КАРТА-ПЛАН ТЕРРИТОРИИ

Сведения об уточняемых земельных участках

н43У	—	—	429531,42	1365825,28	Геодезический метод	0,10	Mt = SQRT(M1^2+M2^2) = SQRT(0,6^2+0,08^2) = 0,1 м
н44У	—	—	429507,35	1365827,23	Геодезический метод	0,10	Mt = SQRT(M1^2+M2^2) = SQRT(0,6^2+0,08^2) = 0,1 м
26	—	—	429506,72	1365827,28	—	0,10	—
24	—	—	429505,18	1365806,63	—	0,10	—
н42У	—	—	429529,73	1365804,82	Геодезический метод	0,10	Mt = SQRT(M1^2+M2^2) = SQRT(0,6^2+0,08^2) = 0,1 м

2. Сведения о частях границ уточняемого земельного участка с кадастровым номером 61:26:0512901:110

Обозначение части границ		Горизонтальное проложение (S), м	Описание прохождения части границ	Отметка о наличии земельного спора о местоположении границ земельного участка
от т.	до т.			
1	2	3	4	5
н42У	н43У	20,53	—	—
н43У	н44У	24,15	—	—
н44У	26	0,63	—	—
26	24	20,71	—	—
24	н42У	24,62	—	—

3. Общие сведения об уточняемом земельном участке с кадастровым номером 61:26:0512901:110

№ п/п	Наименование характеристик земельного участка	Значение характеристики
1	2	3
1	Адрес земельного участка	—
	Местоположение земельного участка (при отсутствии присвоенного адреса)	Ростовская обл., р-н Неклиновский, с. Николаевка, с/т "Ромашка" ЗТО, участок № 23
	Дополнительные сведения о местоположении земельного участка	—
2	Площадь земельного участка ± величина погрешности определения площади (**Р ± ΔР**), **м²**	509±8
3	Формула, примененная для расчета предельной допустимой погрешности определения площади земельного участка (**ΔР**), м2	$\Delta P = 3{,}5 \cdot M_t \cdot \sqrt{P_{док}} = 3{,}5 \cdot 0{,}10 \cdot \sqrt{504} = 8$
4	Площадь земельного участка согласно сведениям Единого государственного реестра недвижимости (**Ркад**), **м²**	504
5	Оценка расхождения **Р** и **Ркад (Р – Ркад), м²**	5
6	Предельный минимальный и максимальный размеры земельного участка (**Рмин и Рмакс), м²**	—

КАРТА-ПЛАН ТЕРРИТОРИИ

Сведения об уточняемых земельных участках

1	2	3
7	Кадастровый или иной номер (обозначение) здания, сооружения, объекта незавершенного строительства, расположенного на земельном участке	—
8	Иные сведения	—

1. Сведения о характерных точках границы уточняемого земельного участка с кадастровым номером 61:26:0512901:111

Зона № 1

Обозначение характерных точек границ	Существующие координаты, м		Уточненные координаты, м		Метод определения координат	Средняя квадратическая погрешность определения координат характерной точки (M_t), м	Формулы, примененные для расчета средней квадратической погрешности определения координат характерной точки (M_t), м
	X	Y	X	Y			
1	2	3	4	5	6	7	8
н41У	—	—	429528,12	1365784,93	Геодезический метод	0,10	Mt = SQRT(M1^2+M2^2) = SQRT(0,6^2+0,08^2) = 0,1 м
н42У	—	—	429529,73	1365804,82	Геодезический метод	0,10	Mt = SQRT(M1^2+M2^2) = SQRT(0,6^2+0,08^2) = 0,1 м
24	—	—	429505,18	1365806,63	—	0,10	—
115	—	—	429503,11	1365786,66	—	0,02	—
н41У	—	—	429528,12	1365784,93	Геодезический метод	0,10	Mt = SQRT(M1^2+M2^2) = SQRT(0,6^2+0,08^2) = 0,1 м

2. Сведения о частях границ уточняемого земельного участка с кадастровым номером 61:26:0512901:111

Обозначение части границ		Горизонтальное проложение (S), м	Описание прохождения части границ	Отметка о наличии земельного спора о местоположении границ земельного участка
от т.	до т.			
1	2	3	4	5
н41У	н42У	19,96	—	—
н42У	24	24,62	—	—
24	115	20,08	—	—
115	н41У	25,07	—	—

КАРТА-ПЛАН ТЕРРИТОРИИ

Сведения об уточняемых земельных участках

3. Общие сведения об уточняемом земельном участке с кадастровым номером 61:26:0512901:111

№ п/п	Наименование характеристик земельного участка	Значение характеристики
1	2	3
1	Адрес земельного участка	—
	Местоположение земельного участка (при отсутствии присвоенного адреса)	Ростовская обл., р-н Неклиновский, с. Николаевка, ДНТ "Ромашка - 2", № 22
	Дополнительные сведения о местоположении земельного участка	—
2	Площадь земельного участка ± величина погрешности определения площади (**Р ± ΔР**), **м²**	497±8
3	Формула, примененная для расчета предельной допустимой погрешности определения площади земельного участка (**ΔР**), м2	$\Delta P = 3{,}5 \cdot M_t \cdot \sqrt{P_{док}} = 3{,}5 \cdot 0{,}10 \cdot \sqrt{500} = 8$
4	Площадь земельного участка согласно сведениям Единого государственного реестра недвижимости (**Ркад**), **м²**	500
5	Оценка расхождения **Р** и **Ркад (Р – Ркад), м²**	-3
6	Предельный минимальный и максимальный размеры земельного участка (**Рмин и Рмакс), м²**	—
7	Кадастровый или иной номер (обозначение) здания, сооружения, объекта незавершенного строительства, расположенного на земельном участке	—
8	Иные сведения	—

1. Сведения о характерных точках границы уточняемого земельного участка с кадастровым номером 61:26:0512901:112

Зона № 1

Обозначение характерных точек границ	Существующие координаты, м		Уточненные координаты, м		Метод определения координат	Средняя квадратическая погрешность определения координат характерной точки (M_t), м	Формулы, примененные для расчета средней квадратической погрешности определения координат характерной точки (M_t), м
	X	Y	X	Y			
1	2	3	4	5	6	7	8
н36У	—	—	429526,18	1365764,95	Геодезический метод	0,10	Mt = SQRT(M1^2+M2^2) = SQRT(0,6^2+0,08^2) = 0,1 м
н40У	—	—	429527,88	1365781,47	Геодезический метод	0,10	Mt = SQRT(M1^2+M2^2) = SQRT(0,6^2+0,08^2) = 0,1 м

КАРТА-ПЛАН ТЕРРИТОРИИ

Сведения об уточняемых земельных участках

н41У	—	—	429528,12	1365784,93	Геодезический метод	0,10	Mt = SQRT(M1^2+M2^2) = SQRT(0,6^2+0,08^2) = 0,1 м
115	—	—	429503,11	1365786,66	—	0,02	—
114	—	—	429501,33	1365766,65	—	0,02	—
н36У	—	—	429526,18	1365764,95	Геодезический метод	0,10	Mt = SQRT(M1^2+M2^2) = SQRT(0,6^2+0,08^2) = 0,1 м

2. Сведения о частях границ уточняемого земельного участка с кадастровым номером 61:26:0512901:112

Обозначение части границ		Горизонтальное проложение (S), м	Описание прохождения части границ	Отметка о наличии земельного спора о местоположении границ земельного участка
от т.	до т.			
1	2	3	4	5
н36У	н40У	16,61	—	—
н40У	н41У	3,47	—	—
н41У	115	25,07	—	—
115	114	20,09	—	—
114	н36У	24,91	—	—

3. Общие сведения об уточняемом земельном участке с кадастровым номером 61:26:0512901:112

№ п/п	Наименование характеристик земельного участка	Значение характеристики
1	2	3
1	Адрес земельного участка	—
	Местоположение земельного участка (при отсутствии присвоенного адреса)	Ростовская область, Неклиновский район, с. Николаевка, ДНТ "Ромашка-2", участок № 21
	Дополнительные сведения о местоположении земельного участка	—
2	Площадь земельного участка ± величина погрешности определения площади (**Р ± ΔР**), **м²**	503±8
3	Формула, примененная для расчета предельной допустимой погрешности определения площади земельного участка (**ΔР**), м2	$\Delta P = 3{,}5 \cdot M_t \cdot \sqrt{P_{док}} = 3{,}5 \cdot 0{,}10 \cdot \sqrt{486} = 8$
4	Площадь земельного участка согласно сведениям Единого государственного реестра недвижимости (**Ркад**), **м²**	486
5	Оценка расхождения **Р** и **Ркад (Р – Ркад), м²**	17
6	Предельный минимальный и максимальный размеры земельного участка (**Рмин и Рмакс), м²**	—
7	Кадастровый или иной номер (обозначение) здания, сооружения, объекта незавершенного строительства, расположенного на земельном участке	—
8	Иные сведения	—

КАРТА-ПЛАН ТЕРРИТОРИИ

Сведения об уточняемых земельных участках

1. Сведения о характерных точках границы уточняемого земельного участка с кадастровым номером 61:26:0512901:113

Зона № 1

Обозначение характерных точек границ	Существующие координаты, м		Уточненные координаты, м		Метод определения координат	Средняя квадратическая погрешность определения координат характерной точки (M_t), м	Формулы, примененные для расчета средней квадратической погрешности определения координат характерной точки (M_t), м
	X	Y	X	Y			
1	2	3	4	5	6	7	8
н35У	—	—	429524,57	1365745,85	Геодезический метод	0,10	Mt = SQRT(M1^2+M2^2) = SQRT(0,6^2+0,08^2) = 0,1 м
н36У	—	—	429526,18	1365764,95	Геодезический метод	0,10	Mt = SQRT(M1^2+M2^2) = SQRT(0,6^2+0,08^2) = 0,1 м
114	—	—	429501,33	1365766,65	—	0,02	—
н32У	—	—	429499,50	1365747,02	Геодезический метод	0,10	Mt = SQRT(M1^2+M2^2) = SQRT(0,6^2+0,08^2) = 0,1 м
н35У	—	—	429524,57	1365745,85	Геодезический метод	0,10	Mt = SQRT(M1^2+M2^2) = SQRT(0,6^2+0,08^2) = 0,1 м

2. Сведения о частях границ уточняемого земельного участка с кадастровым номером 61:26:0512901:113

Обозначение части границ		Горизонтальное проложение (S), м	Описание прохождения части границ	Отметка о наличии земельного спора о местоположении границ земельного участка
от т.	до т.			
1	2	3	4	5
н35У	н36У	19,17	—	—
н36У	114	24,91	—	—
114	н32У	19,72	—	—
н32У	н35У	25,10	—	—

3. Общие сведения об уточняемом земельном участке с кадастровым номером 61:26:0512901:113

№ п/п	Наименование характеристик земельного участка	Значение характеристики
1	2	3
1	Адрес земельного участка	—
	Местоположение земельного участка (при отсутствии присвоенного адреса)	Ростовская обл., р-н Неклиновский, с. Николаевка, сдт "Ромашка" (ЗТО), 20

КАРТА-ПЛАН ТЕРРИТОРИИ

Сведения об уточняемых земельных участках

1	2	3
	Дополнительные сведения о местоположении земельного участка	—
2	Площадь земельного участка ± величина погрешности определения площади (**Р ± ΔР**), **м²**	486±8
3	Формула, примененная для расчета предельной допустимой погрешности определения площади земельного участка (**ΔР**), м2	$\Delta P = 3{,}5 \cdot M_t \cdot \sqrt{P_{док}} = 3{,}5 \cdot 0{,}10 \cdot \sqrt{500} = 8$
4	Площадь земельного участка согласно сведениям Единого государственного реестра недвижимости (**Ркад**), **м²**	500
5	Оценка расхождения **Р** и **Ркад (Р – Ркад), м²**	-14
6	Предельный минимальный и максимальный размеры земельного участка (**Рмин и Рмакс), м²**	—
7	Кадастровый или иной номер (обозначение) здания, сооружения, объекта незавершенного строительства, расположенного на земельном участке	—
8	Иные сведения	—

1. Сведения о характерных точках границы уточняемого земельного участка с кадастровым номером 61:26:0512901:114

Зона № 1

Обозначение характерных точек границ	Существующие координаты, м		Уточненные координаты, м		Метод определения координат	Средняя квадратическая погрешность определения координат характерной точки (M_t), м	Формулы, примененные для расчета средней квадратической погрешности определения координат характерной точки (M_t), м
	X	Y	X	Y			
1	2	3	4	5	6	7	8
н16У	—	—	429576,88	1365699,39	Геодезический метод	0,10	Mt = SQRT(M1^2+M2^2) = SQRT(0,6^2+0,08^2) = 0,1 м
н1У	—	—	429578,83	1365720,33	Геодезический метод	0,10	Mt = SQRT(M1^2+M2^2) = SQRT(0,6^2+0,08^2) = 0,1 м
н3У	—	—	429553,57	1365722,34	Геодезический метод	0,10	Mt = SQRT(M1^2+M2^2) = SQRT(0,6^2+0,08^2) = 0,1 м
н21У	—	—	429551,55	1365701,03	Геодезический метод	0,10	Mt = SQRT(M1^2+M2^2) = SQRT(0,6^2+0,08^2) = 0,1 м
н17У	—	—	429554,46	1365700,84	Геодезический метод	0,10	Mt = SQRT(M1^2+M2^2) = SQRT(0,6^2+0,08^2) = 0,1 м

КАРТА-ПЛАН ТЕРРИТОРИИ

Сведения об уточняемых земельных участках

н16У	—	—	429576,88	1365699,39	Геодезический метод	0,10	Mt = SQRT(M1^2+M2^2) = SQRT(0,6^2+0,08^2) = 0,1 м

2. Сведения о частях границ уточняемого земельного участка с кадастровым номером 61:26:0512901:114

Обозначение части границ		Горизонтальное проложение (S), м	Описание прохождения части границ	Отметка о наличии земельного спора о местоположении границ земельного участка
от т.	до т.			
1	2	3	4	5
н16У	н1У	21,03	—	—
н1У	н3У	25,34	—	—
н3У	н21У	21,41	—	—
н21У	н17У	2,92	—	—
н17У	н16У	22,47	—	—

3. Общие сведения об уточняемом земельном участке с кадастровым номером 61:26:0512901:114

№ п/п	Наименование характеристик земельного участка	Значение характеристики
1	2	3
1	Адрес земельного участка	—
	Местоположение земельного участка (при отсутствии присвоенного адреса)	Ростовская обл, р-н Неклиновский, с Николаевка, с/т "Ромашка" ЗТО, № 2
	Дополнительные сведения о местоположении земельного участка	—
2	Площадь земельного участка ± величина погрешности определения площади (**Р ± ΔР**), **м²**	538±8
3	Формула, примененная для расчета предельной допустимой погрешности определения площади земельного участка (**ΔР**), м2	$\Delta P = 3{,}5 \cdot M_t \cdot \sqrt{P_{док}} = 3{,}5 \cdot 0{,}10 \cdot \sqrt{517} = 8$
4	Площадь земельного участка согласно сведениям Единого государственного реестра недвижимости (**Ркад**), **м²**	517
5	Оценка расхождения **Р** и **Ркад (Р – Ркад), м²**	21
6	Предельный минимальный и максимальный размеры земельного участка (**Рмин и Рмакс), м²**	—
7	Кадастровый или иной номер (обозначение) здания, сооружения, объекта незавершенного строительства, расположенного на земельном участке	—
8	Иные сведения	—

1. Сведения о характерных точках границы уточняемого земельного участка с кадастровым номером 61:26:0512901:115

КАРТА-ПЛАН ТЕРРИТОРИИ

Сведения об уточняемых земельных участках

Зона № 1

Обозначение характерных точек границ	Существующие координаты, м		Уточненные координаты, м		Метод определения координат	Средняя квадратическая погрешность определения координат характерной точки (M_t), м	Формулы, примененные для расчета средней квадратической погрешности определения координат характерной точки (M_t), м
	X	Y	X	Y			
1	2	3	4	5	6	7	8
н37У	—	—	429521,86	1365715,83	Геодезический метод	0,10	Mt = SQRT(M1^2+M2^2) = SQRT(0,6^2+0,08^2) = 0,1 м
н38У	—	—	429524,15	1365740,83	Геодезический метод	0,10	Mt = SQRT(M1^2+M2^2) = SQRT(0,6^2+0,08^2) = 0,1 м
н31У	—	—	429498,99	1365741,54	Геодезический метод	0,10	Mt = SQRT(M1^2+M2^2) = SQRT(0,6^2+0,08^2) = 0,1 м
н34У	—	—	429497,75	1365728,15	Геодезический метод	0,10	Mt = SQRT(M1^2+M2^2) = SQRT(0,6^2+0,08^2) = 0,1 м
н39У	—	—	429517,95	1365712,79	Геодезический метод	0,10	Mt = SQRT(M1^2+M2^2) = SQRT(0,6^2+0,08^2) = 0,1 м
н37У	—	—	429521,86	1365715,83	Геодезический метод	0,10	Mt = SQRT(M1^2+M2^2) = SQRT(0,6^2+0,08^2) = 0,1 м

2. Сведения о частях границ уточняемого земельного участка с кадастровым номером 61:26:0512901:115

Обозначение части границ		Горизонтальное проложение (S), м	Описание прохождения части границ	Отметка о наличии земельного спора о местоположении границ земельного участка
от т.	до т.			
1	2	3	4	5
н37У	н38У	25,10	—	—
н38У	н31У	25,17	—	—
н31У	н34У	13,45	—	—
н34У	н39У	25,38	—	—
н39У	н37У	4,95	—	—

КАРТА-ПЛАН ТЕРРИТОРИИ

Сведения об уточняемых земельных участках

3. Общие сведения об уточняемом земельном участке с кадастровым номером 61:26:0512901:115

№ п/п	Наименование характеристик земельного участка	Значение характеристики
1	2	3
1	Адрес земельного участка	—
	Местоположение земельного участка (при отсутствии присвоенного адреса)	Ростовская обл., р-н Неклиновский, с. Николаевка, сдт "Ромашка" (ЗТО), 19
	Дополнительные сведения о местоположении земельного участка	—
2	Площадь земельного участка ± величина погрешности определения площади (**Р ± ΔР**), **м²**	545±8
3	Формула, примененная для расчета предельной допустимой погрешности определения площади земельного участка (**ΔР**), м2	$\Delta P = 3{,}5 \cdot M_t \cdot \sqrt{P_{док}} = 3{,}5 \cdot 0{,}10 \cdot \sqrt{500} = 8$
4	Площадь земельного участка согласно сведениям Единого государственного реестра недвижимости (**Ркад**), **м²**	500
5	Оценка расхождения **Р** и **Ркад (Р – Ркад), м²**	45
6	Предельный минимальный и максимальный размеры земельного участка (**Рмин и Рмакс), м²**	—
7	Кадастровый или иной номер (обозначение) здания, сооружения, объекта незавершенного строительства, расположенного на земельном участке	—
8	Иные сведения	—

1. Сведения о характерных точках границы уточняемого земельного участка с кадастровым номером 61:26:0512901:116

Зона № 1

Обозначение характерных точек границ	Существующие координаты, м		Уточненные координаты, м		Метод определения координат	Средняя квадратическая погрешность определения координат характерной точки (M_t), м	Формулы, примененные для расчета средней квадратической погрешности определения координат характерной точки (M_t), м
	X	Y	X	Y			
1	2	3	4	5	6	7	8
н23У	—	—	429550,07	1365681,75	Геодезический метод	0,10	Mt = SQRT(M1^2+M2^2) = SQRT(0,6^2+0,08^2) = 0,1 м
н21У	—	—	429551,55	1365701,03	Геодезический метод	0,10	Mt = SQRT(M1^2+M2^2) = SQRT(0,6^2+0,08^2) = 0,1 м

КАРТА-ПЛАН ТЕРРИТОРИИ

Сведения об уточняемых земельных участках

н3У	—	—	429553,57	1365722,34	Геодезический метод	0,10	Mt = SQRT(M1^2+M2^2) = SQRT(0,6^2+0,08^2) = 0,1 м
32	—	—	429528,91	1365724,55	—	0,10	—
н24У	—	—	429527,03	1365705,11	Геодезический метод	0,10	Mt = SQRT(M1^2+M2^2) = SQRT(0,6^2+0,08^2) = 0,1 м
н23У	—	—	429550,07	1365681,75	Геодезический метод	0,10	Mt = SQRT(M1^2+M2^2) = SQRT(0,6^2+0,08^2) = 0,1 м

2. Сведения о частях границ уточняемого земельного участка с кадастровым номером 61:26:0512901:116

Обозначение части границ		Горизонтальное проложение (S), м	Описание прохождения части границ	Отметка о наличии земельного спора о местоположении границ земельного участка
от т.	до т.			
1	2	3	4	5
н23У	н21У	19,34	—	—
н21У	н3У	21,41	—	—
н3У	32	24,76	—	—
32	н24У	19,53	—	—
н24У	н23У	32,81	—	—

3. Общие сведения об уточняемом земельном участке с кадастровым номером 61:26:0512901:116

№ п/п	Наименование характеристик земельного участка	Значение характеристики
1	2	3
1	Адрес земельного участка	—
	Местоположение земельного участка (при отсутствии присвоенного адреса)	Ростовская обл, р-н Неклиновский, с. Николаевка, с/т "Ромашка" ЗТО, участок № 18
	Дополнительные сведения о местоположении земельного участка	—
2	Площадь земельного участка ± величина погрешности определения площади (**Р ± ΔР**), **м²**	747±9
3	Формула, примененная для расчета предельной допустимой погрешности определения площади земельного участка (**ΔР**), м2	$\Delta P = 3{,}5 \cdot M_t \cdot \sqrt{P_{док}} = 3{,}5 \cdot 0{,}10 \cdot \sqrt{725} = 9$
4	Площадь земельного участка согласно сведениям Единого государственного реестра недвижимости (**Ркад**), **м²**	725
5	Оценка расхождения **Р** и **Ркад (Р – Ркад), м²**	22
6	Предельный минимальный и максимальный размеры земельного участка (**Рмин и Рмакс), м²**	—
7	Кадастровый или иной номер (обозначение) здания, сооружения, объекта незавершенного строительства, расположенного на земельном участке	—

КАРТА-ПЛАН ТЕРРИТОРИИ

Сведения об уточняемых земельных участках

1	2	3
8	Иные сведения	—

1. Сведения о характерных точках границы уточняемого земельного участка с кадастровым номером 61:26:0512901:117

Зона № 1

Обозначение характерных точек границ	Существующие координаты, м		Уточненные координаты, м		Метод определения координат	Средняя квадратическая погрешность определения координат характерной точки (M_t), м	Формулы, примененные для расчета средней квадратической погрешности определения координат характерной точки (M_t), м
	X	Y	X	Y			
1	2	3	4	5	6	7	8
н3У	—	—	429553,57	1365722,34	Геодезический метод	0,10	Mt = SQRT(M1^2+M2^2) = SQRT(0,6^2+0,08^2) = 0,1 м
н2У	—	—	429555,41	1365742,87	Геодезический метод	0,10	Mt = SQRT(M1^2+M2^2) = SQRT(0,6^2+0,08^2) = 0,1 м
н22У	—	—	429530,45	1365744,91	Геодезический метод	0,10	Mt = SQRT(M1^2+M2^2) = SQRT(0,6^2+0,08^2) = 0,1 м
32	429528,91	1365724,55	—	—	—	0,10	—
н3У	—	—	429553,57	1365722,34	Геодезический метод	0,10	Mt = SQRT(M1^2+M2^2) = SQRT(0,6^2+0,08^2) = 0,1 м

2. Сведения о частях границ уточняемого земельного участка с кадастровым номером 61:26:0512901:117

Обозначение части границ		Горизонтальное проложение (S), м	Описание прохождения части границ	Отметка о наличии земельного спора о местоположении границ земельного участка
от т.	до т.			
1	2	3	4	5
н3У	н2У	20,61	—	—
н2У	н22У	25,04	—	—
н22У	32	20,42	—	—
32	н3У	24,76	—	—

3. Общие сведения об уточняемом земельном участке с кадастровым номером 61:26:0512901:117

№ п/п	Наименование характеристик земельного участка	Значение характеристики
1	2	3
1	Адрес земельного участка	Ростовская обл., Неклиновский р-н, с. Николаевка

КАРТА-ПЛАН ТЕРРИТОРИИ

Сведения об уточняемых земельных участках

1	2	3
	Местоположение земельного участка (при отсутствии присвоенного адреса)	—
	Дополнительные сведения о местоположении земельного участка	—
2	Площадь земельного участка ± величина погрешности определения площади (**Р ± ΔР**), **м²**	511±8
3	Формула, примененная для расчета предельной допустимой погрешности определения площади земельного участка (**ΔР**), м2	$\Delta P = 3{,}5 \cdot M_t \cdot \sqrt{P_{док}} = 3{,}5 \cdot 0{,}10 \cdot \sqrt{544} = 8$
4	Площадь земельного участка согласно сведениям Единого государственного реестра недвижимости (**Ркад**), **м²**	544
5	Оценка расхождения **Р** и **Ркад (Р – Ркад), м²**	-33
6	Предельный минимальный и максимальный размеры земельного участка (**Рмин и Рмакс), м²**	—
7	Кадастровый или иной номер (обозначение) здания, сооружения, объекта незавершенного строительства, расположенного на земельном участке	—
8	Иные сведения	—

1. Сведения о характерных точках границы уточняемого земельного участка с кадастровым номером 61:26:0512901:118

Зона № 1

Обозначение характерных точек границ	Существующие координаты, м		Уточненные координаты, м		Метод определения координат	Средняя квадратическая погрешность определения координат характерной точки (M_t), м	Формулы, примененные для расчета средней квадратической погрешности определения координат характерной точки (M_t), м
	X	Y	X	Y			
1	2	3	4	5	6	7	8
н2У	—	—	429555,41	1365742,87	Геодезический метод	0,10	Mt = SQRT(M1^2+M2^2) = SQRT(0,6^2+0,08^2) = 0,1 м
н5У	—	—	429557,21	1365763,49	Геодезический метод	0,10	Mt = SQRT(M1^2+M2^2) = SQRT(0,6^2+0,08^2) = 0,1 м
н25У	—	—	429531,84	1365764,36	Геодезический метод	0,10	Mt = SQRT(M1^2+M2^2) = SQRT(0,6^2+0,08^2) = 0,1 м
н22У	—	—	429530,45	1365744,91	Геодезический метод	0,10	Mt = SQRT(M1^2+M2^2) = SQRT(0,6^2+0,08^2) = 0,1 м

КАРТА-ПЛАН ТЕРРИТОРИИ

Сведения об уточняемых земельных участках

н2У	—	—	429555,41	1365742,87	Геодезический метод	0,10	Mt = SQRT(M1^2+M2^2) = SQRT(0,6^2+0,08^2) = 0,1 м

2. Сведения о частях границ уточняемого земельного участка с кадастровым номером 61:26:0512901:118

Обозначение части границ		Горизонтальное проложение (S), м	Описание прохождения части границ	Отметка о наличии земельного спора о местоположении границ земельного участка
от т.	до т.			
1	2	3	4	5
н2У	н5У	20,70	—	—
н5У	н25У	25,38	—	—
н25У	н22У	19,50	—	—
н22У	н2У	25,04	—	—

3. Общие сведения об уточняемом земельном участке с кадастровым номером 61:26:0512901:118

№ п/п	Наименование характеристик земельного участка	Значение характеристики
1	2	3
1	Адрес земельного участка	—
	Местоположение земельного участка (при отсутствии присвоенного адреса)	Ростовская обл., р-н Неклиновский, с. Николаевка, сдт "Ромашка" (ЗТО), 16
	Дополнительные сведения о местоположении земельного участка	—
2	Площадь земельного участка ± величина погрешности определения площади (**Р ± ΔР**), **м²**	507±8
3	Формула, примененная для расчета предельной допустимой погрешности определения площади земельного участка (**ΔР**), м2	$\Delta P = 3{,}5 \cdot M_t \cdot \sqrt{P_{док}} = 3{,}5 \cdot 0{,}10 \cdot \sqrt{500} = 8$
4	Площадь земельного участка согласно сведениям Единого государственного реестра недвижимости (**Ркад**), **м²**	500
5	Оценка расхождения **Р** и **Ркад (Р – Ркад), м²**	7
6	Предельный минимальный и максимальный размеры земельного участка (**Рмин и Рмакс), м²**	—
7	Кадастровый или иной номер (обозначение) здания, сооружения, объекта незавершенного строительства, расположенного на земельном участке	—
8	Иные сведения	—

1. Сведения о характерных точках границы уточняемого земельного участка с кадастровым номером 61:26:0512901:119

КАРТА-ПЛАН ТЕРРИТОРИИ

Сведения об уточняемых земельных участках

Зона № 1

Обозначение характерных точек границ	Существующие координаты, м		Уточненные координаты, м		Метод определения координат	Средняя квадратическая погрешность определения координат характерной точки (M_t), м	Формулы, примененные для расчета средней квадратической погрешности определения координат характерной точки (M_t), м
	X	Y	X	Y			
1	2	3	4	5	6	7	8
н5У	—	—	429557,21	1365763,49	Геодезический метод	0,10	Mt = SQRT(M1^2+M2^2) = SQRT(0,6^2+0,08^2) = 0,1 м
н7У	—	—	429558,95	1365783,94	Геодезический метод	0,10	Mt = SQRT(M1^2+M2^2) = SQRT(0,6^2+0,08^2) = 0,1 м
н26У	—	—	429533,85	1365785,51	Геодезический метод	0,10	Mt = SQRT(M1^2+M2^2) = SQRT(0,6^2+0,08^2) = 0,1 м
н25У	—	—	429531,84	1365764,36	Геодезический метод	0,10	Mt = SQRT(M1^2+M2^2) = SQRT(0,6^2+0,08^2) = 0,1 м
н5У	—	—	429557,21	1365763,49	Геодезический метод	0,10	Mt = SQRT(M1^2+M2^2) = SQRT(0,6^2+0,08^2) = 0,1 м

2. Сведения о частях границ уточняемого земельного участка с кадастровым номером 61:26:0512901:119

Обозначение части границ		Горизонтальное проложение (S), м	Описание прохождения части границ	Отметка о наличии земельного спора о местоположении границ земельного участка
от т.	до т.			
1	2	3	4	5
н5У	н7У	20,52	—	—
н7У	н26У	25,15	—	—
н26У	н25У	21,25	—	—
н25У	н5У	25,38	—	—

3. Общие сведения об уточняемом земельном участке с кадастровым номером 61:26:0512901:119

№ п/п	Наименование характеристик земельного участка	Значение характеристики
1	2	3
1	Адрес земельного участка	—
	Местоположение земельного участка (при отсутствии присвоенного адреса)	Ростовская обл., р-н Неклиновский, с. Николаевка, с/т "Ромашка"ЗТО, участок № 15

КАРТА-ПЛАН ТЕРРИТОРИИ

Сведения об уточняемых земельных участках

1	2	3
	Дополнительные сведения о местоположении земельного участка	—
2	Площадь земельного участка ± величина погрешности определения площади (**Р ± ΔР**), **м²**	527±8
3	Формула, примененная для расчета предельной допустимой погрешности определения площади земельного участка (**ΔР**), м2	$\Delta P = 3{,}5 \cdot M_t \cdot \sqrt{P_{док}} = 3{,}5 \cdot 0{,}10 \cdot \sqrt{500} = 8$
4	Площадь земельного участка согласно сведениям Единого государственного реестра недвижимости (**Ркад**), **м²**	500
5	Оценка расхождения **Р** и **Ркад (Р – Ркад), м²**	27
6	Предельный минимальный и максимальный размеры земельного участка (**Рмин и Рмакс), м²**	—
7	Кадастровый или иной номер (обозначение) здания, сооружения, объекта незавершенного строительства, расположенного на земельном участке	—
8	Иные сведения	—

1. Сведения о характерных точках границы уточняемого земельного участка с кадастровым номером 61:26:0512901:123

Зона № 1

Обозначение характерных точек границ	Существующие координаты, м		Уточненные координаты, м		Метод определения координат	Средняя квадратическая погрешность определения координат характерной точки (M_t), м	Формулы, примененные для расчета средней квадратической погрешности определения координат характерной точки (M_t), м
	X	Y	X	Y			
1	2	3	4	5	6	7	8
н176У	—	—	429261,53	1365836,99	Геодезический метод	0,10	Mt = SQRT(M1^2+M2^2) = SQRT(0,6^2+0,08^2) = 0,1 м
н174У	—	—	429267,13	1365854,01	Геодезический метод	0,10	Mt = SQRT(M1^2+M2^2) = SQRT(0,6^2+0,08^2) = 0,1 м
н175У	—	—	429240,59	1365862,22	Геодезический метод	0,10	Mt = SQRT(M1^2+M2^2) = SQRT(0,6^2+0,08^2) = 0,1 м
н177У	—	—	429234,99	1365845,20	Геодезический метод	0,10	Mt = SQRT(M1^2+M2^2) = SQRT(0,6^2+0,08^2) = 0,1 м
н176У	—	—	429261,53	1365836,99	Геодезический метод	0,10	Mt = SQRT(M1^2+M2^2) = SQRT(0,6^2+0,08^2) = 0,1 м

КАРТА-ПЛАН ТЕРРИТОРИИ

Сведения об уточняемых земельных участках

2. Сведения о частях границ уточняемого земельного участка с кадастровым номером 61:26:0512901:123

Обозначение части границ		Горизонтальное проложение (S), м	Описание прохождения части границ	Отметка о наличии земельного спора о местоположении границ земельного участка
от т.	до т.			
1	2	3	4	5
н176У	н174У	17,92	—	—
н174У	н175У	27,78	—	—
н175У	н177У	17,92	—	—
н177У	н176У	27,78	—	—

3. Общие сведения об уточняемом земельном участке с кадастровым номером 61:26:0512901:123

№ п/п	Наименование характеристик земельного участка	Значение характеристики
1	2	3
1	Адрес земельного участка	—
	Местоположение земельного участка (при отсутствии присвоенного адреса)	Ростовская обл., р-н Неклиновский, с. Николаевка, сдт "Ромашка" (ЗТО), 144
	Дополнительные сведения о местоположении земельного участка	—
2	Площадь земельного участка ± величина погрешности определения площади (**Р ± ΔР**), **м²**	498±8
3	Формула, примененная для расчета предельной допустимой погрешности определения площади земельного участка (**ΔР**), м2	$\Delta P = 3{,}5 \cdot M_t \cdot \sqrt{P_{док}} = 3{,}5 \cdot 0{,}10 \cdot \sqrt{500} = 8$
4	Площадь земельного участка согласно сведениям Единого государственного реестра недвижимости (**Ркад**), **м²**	500
5	Оценка расхождения **Р** и **Ркад (Р – Ркад), м²**	-2
6	Предельный минимальный и максимальный размеры земельного участка (**Рмин и Рмакс), м²**	—
7	Кадастровый или иной номер (обозначение) здания, сооружения, объекта незавершенного строительства, расположенного на земельном участке	—
8	Иные сведения	—

1. Сведения о характерных точках границы уточняемого земельного участка с кадастровым номером 61:26:0512901:128

КАРТА-ПЛАН ТЕРРИТОРИИ

Сведения об уточняемых земельных участках

Зона № 1

Обозначение характерных точек границ	Существующие координаты, м		Уточненные координаты, м		Метод определения координат	Средняя квадратическая погрешность определения координат характерной точки (M_t), м	Формулы, примененные для расчета средней квадратической погрешности определения координат характерной точки (M_t), м
	X	Y	X	Y			
1	2	3	4	5	6	7	8
н7У	—	—	429558,95	1365783,94	Геодезический метод	0,10	Mt = SQRT(M1^2+M2^2) = SQRT(0,6^2+0,08^2) = 0,1 м
н10У	—	—	429560,60	1365803,73	Геодезический метод	0,10	Mt = SQRT(M1^2+M2^2) = SQRT(0,6^2+0,08^2) = 0,1 м
н27У	—	—	429535,77	1365804,58	Геодезический метод	0,10	Mt = SQRT(M1^2+M2^2) = SQRT(0,6^2+0,08^2) = 0,1 м
н26У	—	—	429533,85	1365785,51	Геодезический метод	0,10	Mt = SQRT(M1^2+M2^2) = SQRT(0,6^2+0,08^2) = 0,1 м
н7У	—	—	429558,95	1365783,94	Геодезический метод	0,10	Mt = SQRT(M1^2+M2^2) = SQRT(0,6^2+0,08^2) = 0,1 м

2. Сведения о частях границ уточняемого земельного участка с кадастровым номером 61:26:0512901:128

Обозначение части границ		Горизонтальное проложение (S), м	Описание прохождения части границ	Отметка о наличии земельного спора о местоположении границ земельного участка
от т.	до т.			
1	2	3	4	5
н7У	н10У	19,86	—	—
н10У	н27У	24,84	—	—
н27У	н26У	19,17	—	—
н26У	н7У	25,15	—	—

3. Общие сведения об уточняемом земельном участке с кадастровым номером 61:26:0512901:128

№ п/п	Наименование характеристик земельного участка	Значение характеристики
1	2	3
1	Адрес земельного участка	Ростовская обл., Неклиновский р-н, с. Николаевка, сад Ромашка -2, д. 14

КАРТА-ПЛАН ТЕРРИТОРИИ

Сведения об уточняемых земельных участках

1	2	3
	Местоположение земельного участка (при отсутствии присвоенного адреса)	—
	Дополнительные сведения о местоположении земельного участка	—
2	Площадь земельного участка ± величина погрешности определения площади (**Р ± ΔР**), **м²**	487±8
3	Формула, примененная для расчета предельной допустимой погрешности определения площади земельного участка (**ΔР**), м2	$\Delta P = 3{,}5 \cdot M_t \cdot \sqrt{P_{док}} = 3{,}5 \cdot 0{,}10 \cdot \sqrt{501} = 8$
4	Площадь земельного участка согласно сведениям Единого государственного реестра недвижимости (**Ркад**), **м²**	501
5	Оценка расхождения **Р** и **Ркад (Р – Ркад), м²**	-14
6	Предельный минимальный и максимальный размеры земельного участка (**Рмин и Рмакс), м²**	—
7	Кадастровый или иной номер (обозначение) здания, сооружения, объекта незавершенного строительства, расположенного на земельном участке	—
8	Иные сведения	—

1. Сведения о характерных точках границы уточняемого земельного участка с кадастровым номером 61:26:0512901:129

Зона № 1

Обозначение характерных точек границ	Существующие координаты, м		Уточненные координаты, м		Метод определения координат	Средняя квадратическая погрешность определения координат характерной точки (M_t), м	Формулы, примененные для расчета средней квадратической погрешности определения координат характерной точки (M_t), м
	X	Y	X	Y			
1	2	3	4	5	6	7	8
н53У	—	—	429515,29	1365902,53	Геодезический метод	0,10	Mt = SQRT(M1^2+M2^2) = SQRT(0,6^2+0,08^2) = 0,1 м
н54У	—	—	429517,14	1365914,09	Геодезический метод	0,10	Mt = SQRT(M1^2+M2^2) = SQRT(0,6^2+0,08^2) = 0,1 м
н55У	—	—	429520,63	1365926,21	Геодезический метод	0,10	Mt = SQRT(M1^2+M2^2) = SQRT(0,6^2+0,08^2) = 0,1 м
н56У	—	—	429506,18	1365930,83	Геодезический метод	0,10	Mt = SQRT(M1^2+M2^2) = SQRT(0,6^2+0,08^2) = 0,1 м

КАРТА-ПЛАН ТЕРРИТОРИИ

Сведения об уточняемых земельных участках

37	429490,61	1365914,93	—	—	—	0,02	—
38	429488,73	1365911,72	—	—	—	0,02	—
39	429488,12	1365905,37	—	—	—	0,02	—
н53У	—	—	429515,29	1365902,53	Геодезический метод	0,10	Mt = SQRT(M1^2+M2^2) = SQRT(0,6^2+0,08^2) = 0,1 м

2. Сведения о частях границ уточняемого земельного участка с кадастровым номером 61:26:0512901:129

Обозначение части границ		Горизонтальное проложение (S), м	Описание прохождения части границ	Отметка о наличии земельного спора о местоположении границ земельного участка
от т.	до т.			
1	2	3	4	5
н53У	н54У	11,71	—	—
н54У	н55У	12,61	—	—
н55У	н56У	15,17	—	—
н56У	37	22,25	—	—
37	38	3,72	—	—
38	39	6,38	—	—
39	н53У	27,32	—	—

3. Общие сведения об уточняемом земельном участке с кадастровым номером 61:26:0512901:129

№ п/п	Наименование характеристик земельного участка	Значение характеристики
1	2	3
1	Адрес земельного участка	—
	Местоположение земельного участка (при отсутствии присвоенного адреса)	Ростовская область, Неклиновский район, с. Николаевка, ДНТ "Ромашка-2", участок № 139
	Дополнительные сведения о местоположении земельного участка	—
2	Площадь земельного участка ± величина погрешности определения площади (**Р ± ΔР**), **м²**	606±8
3	Формула, примененная для расчета предельной допустимой погрешности определения площади земельного участка (**ΔР**), м2	$\Delta P = 3{,}5 \cdot M_t \cdot \sqrt{P_{док}} = 3{,}5 \cdot 0{,}10 \cdot \sqrt{560} = 8$
4	Площадь земельного участка согласно сведениям Единого государственного реестра недвижимости (**Ркад**), **м²**	560
5	Оценка расхождения **Р** и **Ркад (Р – Ркад), м²**	46
6	Предельный минимальный и максимальный размеры земельного участка (**Рмин и Рмакс), м²**	—
7	Кадастровый или иной номер (обозначение) здания, сооружения, объекта незавершенного строительства, расположенного на земельном участке	—

КАРТА-ПЛАН ТЕРРИТОРИИ

Сведения об уточняемых земельных участках

1	2	3
8	Иные сведения	—

1. Сведения о характерных точках границы уточняемого земельного участка с кадастровым номером 61:26:0512901:130

Зона № 1

Обозначение характерных точек границ	Существующие координаты, м		Уточненные координаты, м		Метод определения координат	Средняя квадратическая погрешность определения координат характерной точки (M_t), м	Формулы, примененные для расчета средней квадратической погрешности определения координат характерной точки (M_t), м
	X	Y	X	Y			
1	2	3	4	5	6	7	8
17	—	—	429518,02	1365884,61	—	0,10	—
33	—	—	429518,73	1365902,17	—	0,02	—
н53У	—	—	429515,29	1365902,53	Геодезический метод	0,10	Mt = SQRT(M1^2+M2^2) = SQRT(0,6^2+0,08^2) = 0,1 м
39	—	—	429488,12	1365905,37	—	0,02	—
н52У	—	—	429485,69	1365887,23	Геодезический метод	0,10	Mt = SQRT(M1^2+M2^2) = SQRT(0,6^2+0,08^2) = 0,1 м
17	—	—	429518,02	1365884,61	—	0,10	—

2. Сведения о частях границ уточняемого земельного участка с кадастровым номером 61:26:0512901:130

Обозначение части границ		Горизонтальное проложение (S), м	Описание прохождения части границ	Отметка о наличии земельного спора о местоположении границ земельного участка
от т.	до т.			
1	2	3	4	5
17	33	17,57	—	—
33	н53У	3,46	—	—
н53У	39	27,32	—	—
39	н52У	18,30	—	—
н52У	17	32,44	—	—

КАРТА-ПЛАН ТЕРРИТОРИИ

Сведения об уточняемых земельных участках

3. Общие сведения об уточняемом земельном участке с кадастровым номером 61:26:0512901:130		
№ п/п	**Наименование характеристик земельного участка**	**Значение характеристики**
1	**2**	**3**
1	Адрес земельного участка	—
	Местоположение земельного участка (при отсутствии присвоенного адреса)	Ростовская область, р-н Неклиновский, с. Николаевка, ДНТ "Ромашка -2", 138.
	Дополнительные сведения о местоположении земельного участка	—
2	Площадь земельного участка ± величина погрешности определения площади (**Р ± ΔР**), **м²**	566±9
3	Формула, примененная для расчета предельной допустимой погрешности определения площади земельного участка (**ΔР**), м2	$\Delta P = 3{,}5 \cdot M_t \cdot \sqrt{P_{док}} = 3{,}5 \cdot 0{,}10 \cdot \sqrt{616} = 9$
4	Площадь земельного участка согласно сведениям Единого государственного реестра недвижимости (**Ркад**), **м²**	616
5	Оценка расхождения **Р** и **Ркад (Р – Ркад), м²**	-50
6	Предельный минимальный и максимальный размеры земельного участка (**Рмин и Рмакс), м²**	—
7	Кадастровый или иной номер (обозначение) здания, сооружения, объекта незавершенного строительства, расположенного на земельном участке	—
8	Иные сведения	—

1. Сведения о характерных точках границы уточняемого земельного участка с кадастровым номером 61:26:0512901:131

Зона № 1

Обозначение характерных точек границ	**Существующие координаты, м**		**Уточненные координаты, м**		**Метод определения координат**	**Средняя квадратическая погрешность определения координат характерной точки (M_t), м**	**Формулы, примененные для расчета средней квадратической погрешности определения координат характерной точки (M_t), м**
	X	**Y**	**X**	**Y**			
1	**2**	**3**	**4**	**5**	**6**	**7**	**8**
н49У	—	—	429517,24	1365868,00	Геодезический метод	0,10	Mt = SQRT(M1^2+M2^2) = SQRT(0,6^2+0,08^2) = 0,1 м
17	—	—	429518,02	1365884,61	—	0,10	—

КАРТА-ПЛАН ТЕРРИТОРИИ

Сведения об уточняемых земельных участках

н52У	—	—	429485,69	1365887,23	Геодезический метод	0,10	Mt = SQRT(M1^2+M2^2) = SQRT(0,6^2+0,08^2) = 0,1 м
н51У	—	—	429484,80	1365870,82	Геодезический метод	0,10	Mt = SQRT(M1^2+M2^2) = SQRT(0,6^2+0,08^2) = 0,1 м
19	—	—	429510,44	1365868,51	—	0,10	—
н49У	—	—	429517,24	1365868,00	Геодезический метод	0,10	Mt = SQRT(M1^2+M2^2) = SQRT(0,6^2+0,08^2) = 0,1 м

2. Сведения о частях границ уточняемого земельного участка с кадастровым номером 61:26:0512901:131

Обозначение части границ		Горизонтальное проложение (S), м	Описание прохождения части границ	Отметка о наличии земельного спора о местоположении границ земельного участка
от т.	до т.			
1	2	3	4	5
н49У	17	16,63	—	—
17	н52У	32,44	—	—
н52У	н51У	16,43	—	—
н51У	19	25,74	—	—
19	н49У	6,82	—	—

3. Общие сведения об уточняемом земельном участке с кадастровым номером 61:26:0512901:131

№ п/п	Наименование характеристик земельного участка	Значение характеристики
1	2	3
1	Адрес земельного участка	—
	Местоположение земельного участка (при отсутствии присвоенного адреса)	Ростовская область, Неклиновский район, с. Николаевка, ДНТ "Ромашка-2", участок № 137
	Дополнительные сведения о местоположении земельного участка	—
2	Площадь земельного участка ± величина погрешности определения площади (**Р ± ΔР**), **м²**	538±8
3	Формула, примененная для расчета предельной допустимой погрешности определения площади земельного участка (**ΔР**), м2	$\Delta P = 3{,}5 \cdot M_t \cdot \sqrt{P_{док}} = 3{,}5 \cdot 0{,}10 \cdot \sqrt{522} = 8$
4	Площадь земельного участка согласно сведениям Единого государственного реестра недвижимости (**Ркад**), **м²**	522
5	Оценка расхождения **Р** и **Ркад (Р – Ркад), м²**	16
6	Предельный минимальный и максимальный размеры земельного участка (**Рмин и Рмакс), м²**	—
7	Кадастровый или иной номер (обозначение) здания, сооружения, объекта незавершенного строительства, расположенного на земельном участке	—

КАРТА-ПЛАН ТЕРРИТОРИИ

Сведения об уточняемых земельных участках

1	2	3
8	Иные сведения	—

1. Сведения о характерных точках границы уточняемого земельного участка с кадастровым номером 61:26:0512901:132

Зона № 1

Обозначение характерных точек границ	Существующие координаты, м		Уточненные координаты, м		Метод определения координат	Средняя квадратическая погрешность определения координат характерной точки (M_t), м	Формулы, примененные для расчета средней квадратической погрешности определения координат характерной точки (M_t), м
	X	Y	X	Y			
1	2	3	4	5	6	7	8
н96У	—	—	429479,91	1365876,77	Геодезический метод	0,10	Mt = SQRT(M1^2+M2^2) = SQRT(0,6^2+0,08^2) = 0,1 м
н237У	—	—	429482,76	1365910,41	Геодезический метод	0,10	Mt = SQRT(M1^2+M2^2) = SQRT(0,6^2+0,08^2) = 0,1 м
н97У	—	—	429451,73	1365883,16	Геодезический метод	0,10	Mt = SQRT(M1^2+M2^2) = SQRT(0,6^2+0,08^2) = 0,1 м
н96У	—	—	429479,91	1365876,77	Геодезический метод	0,10	Mt = SQRT(M1^2+M2^2) = SQRT(0,6^2+0,08^2) = 0,1 м

2. Сведения о частях границ уточняемого земельного участка с кадастровым номером 61:26:0512901:132

Обозначение части границ		Горизонтальное проложение (S), м	Описание прохождения части границ	Отметка о наличии земельного спора о местоположении границ земельного участка
от т.	до т.			
1	2	3	4	5
н96У	н237У	33,76	—	—
н237У	н97У	41,30	—	—
н97У	н96У	28,90	—	—

3. Общие сведения об уточняемом земельном участке с кадастровым номером 61:26:0512901:132

№ п/п	Наименование характеристик земельного участка	Значение характеристики
1	2	3
1	Адрес земельного участка	—
	Местоположение земельного участка (при отсутствии присвоенного адреса)	Ростовская область, р-н Неклиновский, с Николаевка, ДНТ "Ромашка -2", уч 133

КАРТА-ПЛАН ТЕРРИТОРИИ

Сведения об уточняемых земельных участках

1	2	3
	Дополнительные сведения о местоположении земельного участка	—
2	Площадь земельного участка ± величина погрешности определения площади (**Р ± ΔР**), **м²**	483±8
3	Формула, примененная для расчета предельной допустимой погрешности определения площади земельного участка (**ΔР**), м2	$\Delta P = 3{,}5 \cdot M_t \cdot \sqrt{P_{док}} = 3{,}5 \cdot 0{,}10 \cdot \sqrt{484} = 8$
4	Площадь земельного участка согласно сведениям Единого государственного реестра недвижимости (**Ркад**), **м²**	484
5	Оценка расхождения **Р** и **Ркад (Р – Ркад), м²**	-1
6	Предельный минимальный и максимальный размеры земельного участка (**Рмин и Рмакс), м²**	—
7	Кадастровый или иной номер (обозначение) здания, сооружения, объекта незавершенного строительства, расположенного на земельном участке	—
8	Иные сведения	—

1. Сведения о характерных точках границы уточняемого земельного участка с кадастровым номером 61:26:0512901:134

Зона № 1

Обозначение характерных точек границ	Существующие координаты, м		Уточненные координаты, м		Метод определения координат	Средняя квадратическая погрешность определения координат характерной точки (M_t), м	Формулы, примененные для расчета средней квадратической погрешности определения координат характерной точки (M_t), м
	X	Y	X	Y			
1	2	3	4	5	6	7	8
н10У	—	—	429560,60	1365803,73	Геодезический метод	0,10	Mt = SQRT(M1^2+M2^2) = SQRT(0,6^2+0,08^2) = 0,1 м
н9У	—	—	429560,64	1365804,17	Геодезический метод	0,10	Mt = SQRT(M1^2+M2^2) = SQRT(0,6^2+0,08^2) = 0,1 м
н12У	—	—	429562,18	1365823,07	Геодезический метод	0,10	Mt = SQRT(M1^2+M2^2) = SQRT(0,6^2+0,08^2) = 0,1 м
н28У	—	—	429537,80	1365824,84	Геодезический метод	0,10	Mt = SQRT(M1^2+M2^2) = SQRT(0,6^2+0,08^2) = 0,1 м
н27У	—	—	429535,77	1365804,58	Геодезический метод	0,10	Mt = SQRT(M1^2+M2^2) = SQRT(0,6^2+0,08^2) = 0,1 м

КАРТА-ПЛАН ТЕРРИТОРИИ

Сведения об уточняемых земельных участках

н10У	—	—	429560,60	1365803,73	Геодезический метод	0,10	Mt = SQRT(M1^2+M2^2) = SQRT(0,6^2+0,08^2) = 0,1 м

2. Сведения о частях границ уточняемого земельного участка с кадастровым номером 61:26:0512901:134

Обозначение части границ		Горизонтальное проложение (S), м	Описание прохождения части границ	Отметка о наличии земельного спора о местоположении границ земельного участка
от т.	до т.			
1	2	3	4	5
н10У	н9У	0,44	—	—
н9У	н12У	18,96	—	—
н12У	н28У	24,44	—	—
н28У	н27У	20,36	—	—
н27У	н10У	24,84	—	—

3. Общие сведения об уточняемом земельном участке с кадастровым номером 61:26:0512901:134

№ п/п	Наименование характеристик земельного участка	Значение характеристики
1	2	3
1	Адрес земельного участка	—
	Местоположение земельного участка (при отсутствии присвоенного адреса)	Ростовская обл., р-н Неклиновский, с. Николаевка, сдт "Ромашка" (ЗТО), 13
	Дополнительные сведения о местоположении земельного участка	—
2	Площадь земельного участка ± величина погрешности определения площади (**Р ± ΔР**), **м²**	490±8
3	Формула, примененная для расчета предельной допустимой погрешности определения площади земельного участка (**ΔР**), м2	$\Delta P = 3{,}5 \cdot M_t \cdot \sqrt{P_{док}} = 3{,}5 \cdot 0{,}10 \cdot \sqrt{500} = 8$
4	Площадь земельного участка согласно сведениям Единого государственного реестра недвижимости (**Ркад**), **м²**	500
5	Оценка расхождения **Р** и **Ркад (Р – Ркад), м²**	-10
6	Предельный минимальный и максимальный размеры земельного участка (**Рмин и Рмакс), м²**	—
7	Кадастровый или иной номер (обозначение) здания, сооружения, объекта незавершенного строительства, расположенного на земельном участке	—
8	Иные сведения	—

1. Сведения о характерных точках границы уточняемого земельного участка с кадастровым номером 61:26:0512901:135

КАРТА-ПЛАН ТЕРРИТОРИИ

Сведения об уточняемых земельных участках

Зона № 1

Обозначение характерных точек границ	Существующие координаты, м		Уточненные координаты, м		Метод определения координат	Средняя квадратическая погрешность определения координат характерной точки (M_t), м	Формулы, примененные для расчета средней квадратической погрешности определения координат характерной точки (M_t), м
	X	Y	X	Y			
1	2	3	4	5	6	7	8
н233У	—	—	429184,93	1365847,44	Геодезический метод	0,10	Mt = SQRT(M1^2+M2^2) = SQRT(0,6^2+0,08^2) = 0,1 м
91	—	—	429185,43	1365849,70	—	0,07	—
92	—	—	429188,23	1365863,57	—	0,07	—
н228У	—	—	429181,41	1365865,26	Геодезический метод	0,10	Mt = SQRT(M1^2+M2^2) = SQRT(0,6^2+0,08^2) = 0,1 м
н231У	—	—	429140,43	1365875,44	Геодезический метод	0,10	Mt = SQRT(M1^2+M2^2) = SQRT(0,6^2+0,08^2) = 0,1 м
н234У	—	—	429139,86	1365856,79	Геодезический метод	0,10	Mt = SQRT(M1^2+M2^2) = SQRT(0,6^2+0,08^2) = 0,1 м
н233У	—	—	429184,93	1365847,44	Геодезический метод	0,10	Mt = SQRT(M1^2+M2^2) = SQRT(0,6^2+0,08^2) = 0,1 м

2. Сведения о частях границ уточняемого земельного участка с кадастровым номером 61:26:0512901:135

Обозначение части границ		Горизонтальное проложение (S), м	Описание прохождения части границ	Отметка о наличии земельного спора о местоположении границ земельного участка
от т.	до т.			
1	2	3	4	5
н233У	91	2,31	—	—
91	92	14,15	—	—
92	н228У	7,03	—	—
н228У	н231У	42,23	—	—
н231У	н234У	18,66	—	—
н234У	н233У	46,03	—	—

КАРТА-ПЛАН ТЕРРИТОРИИ

Сведения об уточняемых земельных участках

3. Общие сведения об уточняемом земельном участке с кадастровым номером 61:26:0512901:135

№ п/п	Наименование характеристик земельного участка	Значение характеристики
1	2	3
1	Адрес земельного участка	—
	Местоположение земельного участка (при отсутствии присвоенного адреса)	Ростовская область, Неклиновский район, с. Николаевка, ДНТ "Ромашка-2", 129
	Дополнительные сведения о местоположении земельного участка	—
2	Площадь земельного участка ± величина погрешности определения площади (**Р ± ΔР**), **м²**	828±10
3	Формула, примененная для расчета предельной допустимой погрешности определения площади земельного участка (**ΔР**), м2	$\Delta P = 3{,}5 \cdot M_t \cdot \sqrt{P_{док}} = 3{,}5 \cdot 0{,}10 \cdot \sqrt{825} = 10$
4	Площадь земельного участка согласно сведениям Единого государственного реестра недвижимости (**Ркад**), **м²**	825
5	Оценка расхождения **Р** и **Ркад (Р – Ркад), м²**	3
6	Предельный минимальный и максимальный размеры земельного участка (**Рмин и Рмакс), м²**	—
7	Кадастровый или иной номер (обозначение) здания, сооружения, объекта незавершенного строительства, расположенного на земельном участке	—
8	Иные сведения	—

1. Сведения о характерных точках границы уточняемого земельного участка с кадастровым номером 61:26:0512901:136

Зона № 1

Обозначение характерных точек границ	Существующие координаты, м		Уточненные координаты, м		Метод определения координат	Средняя квадратическая погрешность определения координат характерной точки (M_t), м	Формулы, примененные для расчета средней квадратической погрешности определения координат характерной точки (M_t), м
	X	Y	X	Y			
1	2	3	4	5	6	7	8
н228У	—	—	429181,41	1365865,26	Геодезический метод	0,10	Mt = SQRT(M1^2+M2^2) = SQRT(0,6^2+0,08^2) = 0,1 м
н229У	—	—	429185,82	1365883,42	Геодезический метод	0,10	Mt = SQRT(M1^2+M2^2) = SQRT(0,6^2+0,08^2) = 0,1 м

КАРТА-ПЛАН ТЕРРИТОРИИ

Сведения об уточняемых земельных участках

н225У	—	—	429179,99	1365884,96	Геодезический метод	0,10	Mt = SQRT(M1^2+M2^2) = SQRT(0,6^2+0,08^2) = 0,1 м
н227У	—	—	429143,55	1365894,59	Геодезический метод	0,10	Mt = SQRT(M1^2+M2^2) = SQRT(0,6^2+0,08^2) = 0,1 м
н230У	—	—	429139,91	1365875,57	Геодезический метод	0,10	Mt = SQRT(M1^2+M2^2) = SQRT(0,6^2+0,08^2) = 0,1 м
н231У	—	—	429140,43	1365875,44	Геодезический метод	0,10	Mt = SQRT(M1^2+M2^2) = SQRT(0,6^2+0,08^2) = 0,1 м
н232У	—	—	429175,43	1365866,75	Геодезический метод	0,10	Mt = SQRT(M1^2+M2^2) = SQRT(0,6^2+0,08^2) = 0,1 м
н228У	—	—	429181,41	1365865,26	Геодезический метод	0,10	Mt = SQRT(M1^2+M2^2) = SQRT(0,6^2+0,08^2) = 0,1 м

2. Сведения о частях границ уточняемого земельного участка с кадастровым номером 61:26:0512901:136

Обозначение части границ		Горизонтальное проложение (S), м	Описание прохождения части границ	Отметка о наличии земельного спора о местоположении границ земельного участка
от т.	до т.			
1	2	3	4	5
н228У	н229У	18,69	—	—
н229У	н225У	6,03	—	—
н225У	н227У	37,69	—	—
н227У	н230У	19,37	—	—
н230У	н231У	0,54	—	—
н231У	н232У	36,06	—	—
н232У	н228У	6,16	—	—

3. Общие сведения об уточняемом земельном участке с кадастровым номером 61:26:0512901:136

№ п/п	Наименование характеристик земельного участка	Значение характеристики
1	2	3
1	Адрес земельного участка	—
	Местоположение земельного участка (при отсутствии присвоенного адреса)	Ростовская обл., р-н Неклиновский, с. Николаевка, ДНТ "Ромашка-2", участок № 128
	Дополнительные сведения о местоположении земельного участка	—
2	Площадь земельного участка ± величина погрешности определения площади (**Р ± ΔР**), **м²**	822±10
3	Формула, примененная для расчета предельной допустимой погрешности определения площади земельного участка (**ΔР**), м2	$\Delta P = 3{,}5 \cdot M_t \cdot \sqrt{P_{док}} = 3{,}5 \cdot 0{,}10 \cdot \sqrt{800} = 10$

КАРТА-ПЛАН ТЕРРИТОРИИ

Сведения об уточняемых земельных участках

1	2	3
4	Площадь земельного участка согласно сведениям Единого государственного реестра недвижимости (**Ркад**), **м²**	800
5	Оценка расхождения **Р** и **Ркад (Р – Ркад), м²**	22
6	Предельный минимальный и максимальный размеры земельного участка (**Рмин и Рмакс), м²**	—
7	Кадастровый или иной номер (обозначение) здания, сооружения, объекта незавершенного строительства, расположенного на земельном участке	—
8	Иные сведения	—

1. Сведения о характерных точках границы уточняемого земельного участка с кадастровым номером 61:26:0512901:137

Зона № 1

Обозначение характерных точек границ	Существующие координаты, м		Уточненные координаты, м		Метод определения координат	Средняя квадратическая погрешность определения координат характерной точки (M_t), м	Формулы, примененные для расчета средней квадратической погрешности определения координат характерной точки (M_t), м
	X	Y	X	Y			
1	2	3	4	5	6	7	8
н225У	—	—	429179,99	1365884,96	Геодезический метод	0,10	Mt = SQRT(M1^2+M2^2) = SQRT(0,6^2+0,08^2) = 0,1 м
н224У	—	—	429185,15	1365903,39	Геодезический метод	0,10	Mt = SQRT(M1^2+M2^2) = SQRT(0,6^2+0,08^2) = 0,1 м
н223У	—	—	429147,24	1365915,62	Геодезический метод	0,10	Mt = SQRT(M1^2+M2^2) = SQRT(0,6^2+0,08^2) = 0,1 м
н226У	—	—	429140,92	1365895,29	Геодезический метод	0,10	Mt = SQRT(M1^2+M2^2) = SQRT(0,6^2+0,08^2) = 0,1 м
н227У	—	—	429143,55	1365894,59	Геодезический метод	0,10	Mt = SQRT(M1^2+M2^2) = SQRT(0,6^2+0,08^2) = 0,1 м
н225У	—	—	429179,99	1365884,96	Геодезический метод	0,10	Mt = SQRT(M1^2+M2^2) = SQRT(0,6^2+0,08^2) = 0,1 м

КАРТА-ПЛАН ТЕРРИТОРИИ

Сведения об уточняемых земельных участках

2. Сведения о частях границ уточняемого земельного участка с кадастровым номером 61:26:0512901:137

Обозначение части границ		Горизонтальное проложение (S), м	Описание прохождения части границ	Отметка о наличии земельного спора о местоположении границ земельного участка
от т.	до т.			
1	2	3	4	5
н225У	н224У	19,14	—	—
н224У	н223У	39,83	—	—
н223У	н226У	21,29	—	—
н226У	н227У	2,72	—	—
н227У	н225У	37,69	—	—

3. Общие сведения об уточняемом земельном участке с кадастровым номером 61:26:0512901:137

№ п/п	Наименование характеристик земельного участка	Значение характеристики
1	2	3
1	Адрес земельного участка	—
	Местоположение земельного участка (при отсутствии присвоенного адреса)	Ростовская обл., р-н Неклиновский, с. Николаевка, ДНТ "Ромашка-2", уч. № 127
	Дополнительные сведения о местоположении земельного участка	—
2	Площадь земельного участка ± величина погрешности определения площади (**Р ± ΔР**), **м²**	811±10
3	Формула, примененная для расчета предельной допустимой погрешности определения площади земельного участка (**ΔР**), м2	$\Delta P = 3{,}5 \cdot M_t \cdot \sqrt{P_{док}} = 3{,}5 \cdot 0{,}10 \cdot \sqrt{800} = 10$
4	Площадь земельного участка согласно сведениям Единого государственного реестра недвижимости (**Ркад**), **м²**	800
5	Оценка расхождения **Р** и **Ркад (Р – Ркад), м²**	11
6	Предельный минимальный и максимальный размеры земельного участка (**Рмин и Рмакс), м²**	—
7	Кадастровый или иной номер (обозначение) здания, сооружения, объекта незавершенного строительства, расположенного на земельном участке	—
8	Иные сведения	—

1. Сведения о характерных точках границы уточняемого земельного участка с кадастровым номером 61:26:0512901:138

КАРТА-ПЛАН ТЕРРИТОРИИ

Сведения об уточняемых земельных участках

Зона № 1

Обозначение характерных точек границ	Существующие координаты, м		Уточненные координаты, м		Метод определения координат	Средняя квадратическая погрешность определения координат характерной точки (M_t), м	Формулы, примененные для расчета средней квадратической погрешности определения координат характерной точки (M_t), м
	X	Y	X	Y			
1	2	3	4	5	6	7	8
н203У	—	—	429195,86	1365899,93	Геодезический метод	0,10	Mt = SQRT(M1^2+M2^2) = SQRT(0,6^2+0,08^2) = 0,1 м
н201У	—	—	429199,75	1365918,02	Геодезический метод	0,10	Mt = SQRT(M1^2+M2^2) = SQRT(0,6^2+0,08^2) = 0,1 м
н200У	—	—	429200,11	1365919,50	Геодезический метод	0,10	Mt = SQRT(M1^2+M2^2) = SQRT(0,6^2+0,08^2) = 0,1 м
н222У	—	—	429156,81	1365934,50	Геодезический метод	0,10	Mt = SQRT(M1^2+M2^2) = SQRT(0,6^2+0,08^2) = 0,1 м
н223У	—	—	429147,24	1365915,62	Геодезический метод	0,10	Mt = SQRT(M1^2+M2^2) = SQRT(0,6^2+0,08^2) = 0,1 м
н224У	—	—	429185,15	1365903,39	Геодезический метод	0,10	Mt = SQRT(M1^2+M2^2) = SQRT(0,6^2+0,08^2) = 0,1 м
н203У	—	—	429195,86	1365899,93	Геодезический метод	0,10	Mt = SQRT(M1^2+M2^2) = SQRT(0,6^2+0,08^2) = 0,1 м

2. Сведения о частях границ уточняемого земельного участка с кадастровым номером 61:26:0512901:138

Обозначение части границ		Горизонтальное проложение (S), м	Описание прохождения части границ	Отметка о наличии земельного спора о местоположении границ земельного участка
от т.	до т.			
1	2	3	4	5
н203У	н201У	18,50	—	—
н201У	н200У	1,52	—	—
н200У	н222У	45,82	—	—
н222У	н223У	21,17	—	—
н223У	н224У	39,83	—	—
н224У	н203У	11,26	—	—

КАРТА-ПЛАН ТЕРРИТОРИИ

Сведения об уточняемых земельных участках

3. Общие сведения об уточняемом земельном участке с кадастровым номером 61:26:0512901:138		
№ п/п	**Наименование характеристик земельного участка**	**Значение характеристики**
1	**2**	**3**
1	Адрес земельного участка	—
	Местоположение земельного участка (при отсутствии присвоенного адреса)	—
	Дополнительные сведения о местоположении земельного участка	—
2	Площадь земельного участка ± величина погрешности определения площади (**Р ± ΔР**), **м²**	989±—
3	Формула, примененная для расчета предельной допустимой погрешности определения площади земельного участка (**ΔР**), м2	—
4	Площадь земельного участка согласно сведениям Единого государственного реестра недвижимости (**Ркад**), **м²**	—
5	Оценка расхождения **Р** и **Ркад (Р – Ркад), м²**	—
6	Предельный минимальный и максимальный размеры земельного участка (**Рмин и Рмакс), м²**	—
7	Кадастровый или иной номер (обозначение) здания, сооружения, объекта незавершенного строительства, расположенного на земельном участке	—
8	Иные сведения	—

1. Сведения о характерных точках границы уточняемого земельного участка с кадастровым номером 61:26:0512901:139

Зона № 1

Обозначение характерных точек границ	**Существующие координаты, м**		**Уточненные координаты, м**		**Метод определения координат**	**Средняя квадратическая погрешность определения координат характерной точки (M_t), м**	**Формулы, примененные для расчета средней квадратической погрешности определения координат характерной точки (M_t), м**
	X	**Y**	**X**	**Y**			
1	**2**	**3**	**4**	**5**	**6**	**7**	**8**
н200У	—	—	429200,11	1365919,50	Геодезический метод	0,10	Mt = SQRT(M1^2+M2^2) = SQRT(0,6^2+0,08^2) = 0,1 м
н199У	—	—	429204,20	1365936,06	Геодезический метод	0,10	Mt = SQRT(M1^2+M2^2) = SQRT(0,6^2+0,08^2) = 0,1 м

КАРТА-ПЛАН ТЕРРИТОРИИ

Сведения об уточняемых земельных участках

н220У	—	—	429165,17	1365950,06	Геодезический метод	0,10	Mt = SQRT(M1^2+M2^2) = SQRT(0,6^2+0,08^2) = 0,1 м
н221У	—	—	429163,63	1365948,62	Геодезический метод	0,10	Mt = SQRT(M1^2+M2^2) = SQRT(0,6^2+0,08^2) = 0,1 м
н222У	—	—	429156,81	1365934,50	Геодезический метод	0,10	Mt = SQRT(M1^2+M2^2) = SQRT(0,6^2+0,08^2) = 0,1 м
н200У	—	—	429200,11	1365919,50	Геодезический метод	0,10	Mt = SQRT(M1^2+M2^2) = SQRT(0,6^2+0,08^2) = 0,1 м

2. Сведения о частях границ уточняемого земельного участка с кадастровым номером 61:26:0512901:139

Обозначение части границ		Горизонтальное проложение (S), м	Описание прохождения части границ	Отметка о наличии земельного спора о местоположении границ земельного участка
от т.	до т.			
1	2	3	4	5
н200У	н199У	17,06	—	—
н199У	н220У	41,46	—	—
н220У	н221У	2,11	—	—
н221У	н222У	15,68	—	—
н222У	н200У	45,82	—	—

3. Общие сведения об уточняемом земельном участке с кадастровым номером 61:26:0512901:139

№ п/п	Наименование характеристик земельного участка	Значение характеристики
1	2	3
1	Адрес земельного участка	—
	Местоположение земельного участка (при отсутствии присвоенного адреса)	Ростовская область, р-н Неклиновский, с. Николаевка, ДНТ "Ромашка -2", 125
	Дополнительные сведения о местоположении земельного участка	—
2	Площадь земельного участка ± величина погрешности определения площади (**Р ± ΔР**), **м²**	757±10
3	Формула, примененная для расчета предельной допустимой погрешности определения площади земельного участка (**ΔР**), м2	$\Delta P = 3{,}5 \cdot M_t \cdot \sqrt{P_{док}} = 3{,}5 \cdot 0{,}10 \cdot \sqrt{747} = 10$
4	Площадь земельного участка согласно сведениям Единого государственного реестра недвижимости (**Ркад**), **м²**	747
5	Оценка расхождения **Р** и **Ркад (Р – Ркад), м²**	10
6	Предельный минимальный и максимальный размеры земельного участка (**Рмин и Рмакс), м²**	—

КАРТА-ПЛАН ТЕРРИТОРИИ

Сведения об уточняемых земельных участках

1	2	3
7	Кадастровый или иной номер (обозначение) здания, сооружения, объекта незавершенного строительства, расположенного на земельном участке	—
8	Иные сведения	—

1. Сведения о характерных точках границы уточняемого земельного участка с кадастровым номером 61:26:0512901:140

Зона № 1

Обозначение характерных точек границ	Существующие координаты, м		Уточненные координаты, м		Метод определения координат	Средняя квадратическая погрешность определения координат характерной точки (M_t), м	Формулы, примененные для расчета средней квадратической погрешности определения координат характерной точки (M_t), м
	X	Y	X	Y			
1	2	3	4	5	6	7	8
н196У	—	—	429209,71	1365934,65	Геодезический метод	0,10	Mt = SQRT(M1^2+M2^2) = SQRT(0,6^2+0,08^2) = 0,1 м
н195У	—	—	429215,45	1365952,02	Геодезический метод	0,10	Mt = SQRT(M1^2+M2^2) = SQRT(0,6^2+0,08^2) = 0,1 м
н219У	—	—	429175,41	1365965,67	Геодезический метод	0,10	Mt = SQRT(M1^2+M2^2) = SQRT(0,6^2+0,08^2) = 0,1 м
н220У	—	—	429165,17	1365950,06	Геодезический метод	0,10	Mt = SQRT(M1^2+M2^2) = SQRT(0,6^2+0,08^2) = 0,1 м
н199У	—	—	429204,20	1365936,06	Геодезический метод	0,10	Mt = SQRT(M1^2+M2^2) = SQRT(0,6^2+0,08^2) = 0,1 м
н196У	—	—	429209,71	1365934,65	Геодезический метод	0,10	Mt = SQRT(M1^2+M2^2) = SQRT(0,6^2+0,08^2) = 0,1 м

2. Сведения о частях границ уточняемого земельного участка с кадастровым номером 61:26:0512901:140

Обозначение части границ		Горизонтальное проложение (S), м	Описание прохождения части границ	Отметка о наличии земельного спора о местоположении границ земельного участка
от т.	до т.			
1	2	3	4	5
н196У	н195У	18,29	—	—
н195У	н219У	42,30	—	—
н219У	н220У	18,67	—	—

КАРТА-ПЛАН ТЕРРИТОРИИ

Сведения об уточняемых земельных участках

н220У	н199У	41,46	—	—
н199У	н196У	5,69	—	—

3. Общие сведения об уточняемом земельном участке с кадастровым номером 61:26:0512901:140

№ п/п	Наименование характеристик земельного участка	Значение характеристики
1	2	3
1	Адрес земельного участка	—
	Местоположение земельного участка (при отсутствии присвоенного адреса)	Ростовская обл, р-н Неклиновский, с Николаевка, сдт "Ромашка" (ЗТО), 124
	Дополнительные сведения о местоположении земельного участка	—
2	Площадь земельного участка ± величина погрешности определения площади (**Р ± ΔР**), **м²**	825±10
3	Формула, примененная для расчета предельной допустимой погрешности определения площади земельного участка (**ΔР**), м2	$\Delta P = 3{,}5 \cdot M_t \cdot \sqrt{P_{док}} = 3{,}5 \cdot 0{,}10 \cdot \sqrt{800} = 10$
4	Площадь земельного участка согласно сведениям Единого государственного реестра недвижимости (**Ркад**), **м²**	800
5	Оценка расхождения **Р** и **Ркад (Р – Ркад), м²**	25
6	Предельный минимальный и максимальный размеры земельного участка (**Рмин и Рмакс), м²**	—
7	Кадастровый или иной номер (обозначение) здания, сооружения, объекта незавершенного строительства, расположенного на земельном участке	—
8	Иные сведения	—

1. Сведения о характерных точках границы уточняемого земельного участка с кадастровым номером 61:26:0512901:141

Зона № 1

Обозначение характерных точек границ	Существующие координаты, м		Уточненные координаты, м		Метод определения координат	Средняя квадратическая погрешность определения координат характерной точки (M_t), м	Формулы, примененные для расчета средней квадратической погрешности определения координат характерной точки (M_t), м
	X	Y	X	Y			
1	2	3	4	5	6	7	8
н192У	—	—	429220,83	1365950,43	Геодезический метод	0,10	Mt = SQRT(M1^2+M2^2) = SQRT(0,6^2+0,08^2) = 0,1 м

КАРТА-ПЛАН ТЕРРИТОРИИ

Сведения об уточняемых земельных участках

н190У	—	—	429226,90	1365967,02	Геодезический метод	0,10	Mt = SQRT(M1^2+M2^2) = SQRT(0,6^2+0,08^2) = 0,1 м
н218У	—	—	429186,12	1365978,95	Геодезический метод	0,10	Mt = SQRT(M1^2+M2^2) = SQRT(0,6^2+0,08^2) = 0,1 м
н219У	—	—	429175,41	1365965,67	Геодезический метод	0,10	Mt = SQRT(M1^2+M2^2) = SQRT(0,6^2+0,08^2) = 0,1 м
н195У	—	—	429215,45	1365952,02	Геодезический метод	0,10	Mt = SQRT(M1^2+M2^2) = SQRT(0,6^2+0,08^2) = 0,1 м
н192У	—	—	429220,83	1365950,43	Геодезический метод	0,10	Mt = SQRT(M1^2+M2^2) = SQRT(0,6^2+0,08^2) = 0,1 м

2. Сведения о частях границ уточняемого земельного участка с кадастровым номером 61:26:0512901:141

Обозначение части границ		Горизонтальное проложение (S), м	Описание прохождения части границ	Отметка о наличии земельного спора о местоположении границ земельного участка
от т.	до т.			
1	2	3	4	5
н192У	н190У	17,67	—	—
н190У	н218У	42,49	—	—
н218У	н219У	17,06	—	—
н219У	н195У	42,30	—	—
н195У	н192У	5,61	—	—

3. Общие сведения об уточняемом земельном участке с кадастровым номером 61:26:0512901:141

№ п/п	Наименование характеристик земельного участка	Значение характеристики
1	2	3
1	Адрес земельного участка	—
	Местоположение земельного участка (при отсутствии присвоенного адреса)	Ростовская обл., р-н Неклиновский, с. Николаевка, ДНТ "Ромашка - 2", 123
	Дополнительные сведения о местоположении земельного участка	—
2	Площадь земельного участка ± величина погрешности определения площади (**Р ± ΔР**), **м²**	763±10
3	Формула, примененная для расчета предельной допустимой погрешности определения площади земельного участка (**ΔР**), м2	$\Delta P = 3{,}5 \cdot M_t \cdot \sqrt{P_{док}} = 3{,}5 \cdot 0{,}10 \cdot \sqrt{810} = 10$
4	Площадь земельного участка согласно сведениям Единого государственного реестра недвижимости (**Ркад**), **м²**	810
5	Оценка расхождения **Р** и **Ркад (Р – Ркад), м²**	-47

КАРТА-ПЛАН ТЕРРИТОРИИ

Сведения об уточняемых земельных участках

1	2	3
6	Предельный минимальный и максимальный размеры земельного участка **(Рмин и Рмакс), м²**	—
7	Кадастровый или иной номер (обозначение) здания, сооружения, объекта незавершенного строительства, расположенного на земельном участке	—
8	Иные сведения	—

1. Сведения о характерных точках границы уточняемого земельного участка с кадастровым номером 61:26:0512901:142

Зона № 1

Обозначение характерных точек границ	Существующие координаты, м		Уточненные координаты, м		Метод определения координат	Средняя квадратическая погрешность определения координат характерной точки (M_t), м	Формулы, примененные для расчета средней квадратической погрешности определения координат характерной точки (M_t), м
	X	Y	X	Y			
1	2	3	4	5	6	7	8
н190У	—	—	429226,90	1365967,02	Геодезический метод	0,10	Mt = SQRT(M1^2+M2^2) = SQRT(0,6^2+0,08^2) = 0,1 м
н189У	—	—	429232,22	1365982,70	Геодезический метод	0,10	Mt = SQRT(M1^2+M2^2) = SQRT(0,6^2+0,08^2) = 0,1 м
н216У	—	—	429203,52	1365992,60	Геодезический метод	0,10	Mt = SQRT(M1^2+M2^2) = SQRT(0,6^2+0,08^2) = 0,1 м
н217У	—	—	429195,47	1365995,40	Геодезический метод	0,10	Mt = SQRT(M1^2+M2^2) = SQRT(0,6^2+0,08^2) = 0,1 м
н218У	—	—	429186,12	1365978,95	Геодезический метод	0,10	Mt = SQRT(M1^2+M2^2) = SQRT(0,6^2+0,08^2) = 0,1 м
н190У	—	—	429226,90	1365967,02	Геодезический метод	0,10	Mt = SQRT(M1^2+M2^2) = SQRT(0,6^2+0,08^2) = 0,1 м

2. Сведения о частях границ уточняемого земельного участка с кадастровым номером 61:26:0512901:142

Обозначение части границ		Горизонтальное проложение (S), м	Описание прохождения части границ	Отметка о наличии земельного спора о местоположении границ земельного участка
от т.	до т.			
1	2	3	4	5
н190У	н189У	16,56	—	—

КАРТА-ПЛАН ТЕРРИТОРИИ

Сведения об уточняемых земельных участках

н189У	н216У	30,36	—	—
н216У	н217У	8,52	—	—
н217У	н218У	18,92	—	—
н218У	н190У	42,49	—	—

3. Общие сведения об уточняемом земельном участке с кадастровым номером 61:26:0512901:142

№ п/п	Наименование характеристик земельного участка	Значение характеристики
1	2	3
1	Адрес земельного участка	—
	Местоположение земельного участка (при отсутствии присвоенного адреса)	Ростовская область, р-н Неклиновский, с. Николаевка, ДНТ" Ромашка -2", 122
	Дополнительные сведения о местоположении земельного участка	—
2	Площадь земельного участка ± величина погрешности определения площади (**Р ± ΔР**), **м²**	713±9
3	Формула, примененная для расчета предельной допустимой погрешности определения площади земельного участка (**ΔР**), м2	$\Delta P = 3{,}5 \cdot M_t \cdot \sqrt{P_{док}} = 3{,}5 \cdot 0{,}10 \cdot \sqrt{660} = 9$
4	Площадь земельного участка согласно сведениям Единого государственного реестра недвижимости (**Ркад**), **м²**	660
5	Оценка расхождения **Р** и **Ркад (Р – Ркад), м²**	53
6	Предельный минимальный и максимальный размеры земельного участка (**Рмин и Рмакс), м²**	—
7	Кадастровый или иной номер (обозначение) здания, сооружения, объекта незавершенного строительства, расположенного на земельном участке	—
8	Иные сведения	—

1. Сведения о характерных точках границы уточняемого земельного участка с кадастровым номером 61:26:0512901:143

Зона № 1

Обозначение характерных точек границ	Существующие координаты, м		Уточненные координаты, м		Метод определения координат	Средняя квадратическая погрешность определения координат характерной точки (M_t), м	Формулы, примененные для расчета средней квадратической погрешности определения координат характерной точки (M_t), м
	X	Y	X	Y			
1	2	3	4	5	6	7	8

КАРТА-ПЛАН ТЕРРИТОРИИ

Сведения об уточняемых земельных участках

н189У	—	—	429232,22	1365982,70	Геодезический метод	0,10	Mt = SQRT(M1^2+M2^2) = SQRT(0,6^2+0,08^2) = 0,1 м
н214У	—	—	429238,25	1365999,92	Геодезический метод	0,10	Mt = SQRT(M1^2+M2^2) = SQRT(0,6^2+0,08^2) = 0,1 м
н215У	—	—	429210,25	1366009,58	Геодезический метод	0,10	Mt = SQRT(M1^2+M2^2) = SQRT(0,6^2+0,08^2) = 0,1 м
н216У	—	—	429203,52	1365992,60	Геодезический метод	0,10	Mt = SQRT(M1^2+M2^2) = SQRT(0,6^2+0,08^2) = 0,1 м
н189У	—	—	429232,22	1365982,70	Геодезический метод	0,10	Mt = SQRT(M1^2+M2^2) = SQRT(0,6^2+0,08^2) = 0,1 м

2. Сведения о частях границ уточняемого земельного участка с кадастровым номером 61:26:0512901:143

Обозначение части границ		Горизонтальное проложение (S), м	Описание прохождения части границ	Отметка о наличии земельного спора о местоположении границ земельного участка
от т.	до т.			
1	2	3	4	5
н189У	н214У	18,25	—	—
н214У	н215У	29,62	—	—
н215У	н216У	18,27	—	—
н216У	н189У	30,36	—	—

3. Общие сведения об уточняемом земельном участке с кадастровым номером 61:26:0512901:143

№ п/п	Наименование характеристик земельного участка	Значение характеристики
1	2	3
1	Адрес земельного участка	—
	Местоположение земельного участка (при отсутствии присвоенного адреса)	Ростовская обл., р-н Неклиновский, с. Николаевка, сдт "Ромашка" (ЗТО), 121
	Дополнительные сведения о местоположении земельного участка	—
2	Площадь земельного участка ± величина погрешности определения площади (**Р ± ΔР**), **м²**	547±8
3	Формула, примененная для расчета предельной допустимой погрешности определения площади земельного участка (**ΔР**), м2	$\Delta P = 3{,}5 \cdot M_t \cdot \sqrt{P_{док}} = 3{,}5 \cdot 0{,}10 \cdot \sqrt{500} = 8$
4	Площадь земельного участка согласно сведениям Единого государственного реестра недвижимости (**Ркад**), **м²**	500
5	Оценка расхождения **Р** и **Ркад (Р – Ркад), м²**	47
6	Предельный минимальный и максимальный размеры земельного участка (**Рмин и Рмакс), м²**	—

КАРТА-ПЛАН ТЕРРИТОРИИ

Сведения об уточняемых земельных участках

1	2	3
7	Кадастровый или иной номер (обозначение) здания, сооружения, объекта незавершенного строительства, расположенного на земельном участке	—
8	Иные сведения	—

1. Сведения о характерных точках границы уточняемого земельного участка с кадастровым номером 61:26:0512901:144

Зона № 1

Обозначение характерных точек границ	Существующие координаты, м		Уточненные координаты, м		Метод определения координат	Средняя квадратическая погрешность определения координат характерной точки (M_t), м	Формулы, примененные для расчета средней квадратической погрешности определения координат характерной точки (M_t), м
	X	Y	X	Y			
1	2	3	4	5	6	7	8
н12У	—	—	429562,18	1365823,07	Геодезический метод	0,10	Mt = SQRT(M1^2+M2^2) = SQRT(0,6^2+0,08^2) = 0,1 м
95	—	—	429563,90	1365842,59	—	0,10	—
н29У	—	—	429539,62	1365844,30	Геодезический метод	0,10	Mt = SQRT(M1^2+M2^2) = SQRT(0,6^2+0,08^2) = 0,1 м
н28У	—	—	429537,80	1365824,84	Геодезический метод	0,10	Mt = SQRT(M1^2+M2^2) = SQRT(0,6^2+0,08^2) = 0,1 м
н12У	—	—	429562,18	1365823,07	Геодезический метод	0,10	Mt = SQRT(M1^2+M2^2) = SQRT(0,6^2+0,08^2) = 0,1 м

2. Сведения о частях границ уточняемого земельного участка с кадастровым номером 61:26:0512901:144

Обозначение части границ		Горизонтальное проложение (S), м	Описание прохождения части границ	Отметка о наличии земельного спора о местоположении границ земельного участка
от т.	до т.			
1	2	3	4	5
н12У	95	19,60	—	—
95	н29У	24,34	—	—
н29У	н28У	19,54	—	—
н28У	н12У	24,44	—	—

КАРТА-ПЛАН ТЕРРИТОРИИ

Сведения об уточняемых земельных участках

3. Общие сведения об уточняемом земельном участке с кадастровым номером 61:26:0512901:144

№ п/п	Наименование характеристик земельного участка	Значение характеристики
1	2	3
1	Адрес земельного участка	—
	Местоположение земельного участка (при отсутствии присвоенного адреса)	Ростовская обл., р-н Неклиновский, с. Николаевка, ДНТ "Ромашка - 2", 12
	Дополнительные сведения о местоположении земельного участка	—
2	Площадь земельного участка ± величина погрешности определения площади (**Р ± ΔР**), **м²**	477±8
3	Формула, примененная для расчета предельной допустимой погрешности определения площади земельного участка (**ΔР**), м2	$\Delta P = 3{,}5 \cdot M_t \cdot \sqrt{P_{док}} = 3{,}5 \cdot 0{,}10 \cdot \sqrt{500} = 8$
4	Площадь земельного участка согласно сведениям Единого государственного реестра недвижимости (**Ркад**), **м²**	500
5	Оценка расхождения **Р** и **Ркад (Р – Ркад), м²**	-23
6	Предельный минимальный и максимальный размеры земельного участка (**Рмин и Рмакс), м²**	—
7	Кадастровый или иной номер (обозначение) здания, сооружения, объекта незавершенного строительства, расположенного на земельном участке	—
8	Иные сведения	—

1. Сведения о характерных точках границы уточняемого земельного участка с кадастровым номером 61:26:0512901:145

Зона № 1

Обозначение характерных точек границ	Существующие координаты, м		Уточненные координаты, м		Метод определения координат	Средняя квадратическая погрешность определения координат характерной точки (M_t), м	Формулы, примененные для расчета средней квадратической погрешности определения координат характерной точки (M_t), м
	X	Y	X	Y			
1	2	3	4	5	6	7	8
н180У	—	—	429275,61	1365987,85	Геодезический метод	0,10	Mt = SQRT(M1^2+M2^2) = SQRT(0,6^2+0,08^2) = 0,1 м
н184У	—	—	429281,91	1366006,82	Геодезический метод	0,10	Mt = SQRT(M1^2+M2^2) = SQRT(0,6^2+0,08^2) = 0,1 м

КАРТА-ПЛАН ТЕРРИТОРИИ

Сведения об уточняемых земельных участках

н185У	—	—	429253,15	1366016,55	Геодезический метод	0,10	Mt = SQRT(M1^2+M2^2) = SQRT(0,6^2+0,08^2) = 0,1 м
н186У	—	—	429252,75	1366015,45	Геодезический метод	0,10	Mt = SQRT(M1^2+M2^2) = SQRT(0,6^2+0,08^2) = 0,1 м
н187У	—	—	429246,65	1365998,34	Геодезический метод	0,10	Mt = SQRT(M1^2+M2^2) = SQRT(0,6^2+0,08^2) = 0,1 м
н181У	—	—	429246,34	1365997,48	Геодезический метод	0,10	Mt = SQRT(M1^2+M2^2) = SQRT(0,6^2+0,08^2) = 0,1 м
н180У	—	—	429275,61	1365987,85	Геодезический метод	0,10	Mt = SQRT(M1^2+M2^2) = SQRT(0,6^2+0,08^2) = 0,1 м

2. Сведения о частях границ уточняемого земельного участка с кадастровым номером 61:26:0512901:145

Обозначение части границ		Горизонтальное проложение (S), м	Описание прохождения части границ	Отметка о наличии земельного спора о местоположении границ земельного участка
от т.	до т.			
1	2	3	4	5
н180У	н184У	19,99	—	—
н184У	н185У	30,36	—	—
н185У	н186У	1,17	—	—
н186У	н187У	18,16	—	—
н187У	н181У	0,91	—	—
н181У	н180У	30,81	—	—

3. Общие сведения об уточняемом земельном участке с кадастровым номером 61:26:0512901:145

№ п/п	Наименование характеристик земельного участка	Значение характеристики
1	2	3
1	Адрес земельного участка	Ростовская обл., Неклиновский р-н, с. Николаевка, сад Ромашка -2, д. 119
	Местоположение земельного участка (при отсутствии присвоенного адреса)	—
	Дополнительные сведения о местоположении земельного участка	—
2	Площадь земельного участка ± величина погрешности определения площади (**Р ± ΔР**), **м²**	615±9
3	Формула, примененная для расчета предельной допустимой погрешности определения площади земельного участка (**ΔР**), м2	$\Delta P = 3{,}5 \cdot M_t \cdot \sqrt{P_{док}} = 3{,}5 \cdot 0{,}10 \cdot \sqrt{600} = 9$
4	Площадь земельного участка согласно сведениям Единого государственного реестра недвижимости (**Ркад**), **м²**	600

КАРТА-ПЛАН ТЕРРИТОРИИ

Сведения об уточняемых земельных участках

1	2	3
5	Оценка расхождения **Р** и **Ркад (Р – Ркад), м²**	15
6	Предельный минимальный и максимальный размеры земельного участка **(Рмин и Рмакс), м²**	—
7	Кадастровый или иной номер (обозначение) здания, сооружения, объекта незавершенного строительства, расположенного на земельном участке	—
8	Иные сведения	—

1. Сведения о характерных точках границы уточняемого земельного участка с кадастровым номером 61:26:0512901:146

Зона № 1

Обозначение характерных точек границ	Существующие координаты, м		Уточненные координаты, м		Метод определения координат	Средняя квадратическая погрешность определения координат характерной точки (M_t), м	Формулы, примененные для расчета средней квадратической погрешности определения координат характерной точки (M_t), м
	X	Y	X	Y			
1	2	3	4	5	6	7	8
н179У	—	—	429269,92	1365971,14	Геодезический метод	0,10	Mt = SQRT(M1^2+M2^2) = SQRT(0,6^2+0,08^2) = 0,1 м
н180У	—	—	429275,61	1365987,85	Геодезический метод	0,10	Mt = SQRT(M1^2+M2^2) = SQRT(0,6^2+0,08^2) = 0,1 м
н181У	—	—	429246,34	1365997,48	Геодезический метод	0,10	Mt = SQRT(M1^2+M2^2) = SQRT(0,6^2+0,08^2) = 0,1 м
н182У	—	—	429241,96	1365998,92	Геодезический метод	0,10	Mt = SQRT(M1^2+M2^2) = SQRT(0,6^2+0,08^2) = 0,1 м
н183У	—	—	429235,85	1365981,49	Геодезический метод	0,10	Mt = SQRT(M1^2+M2^2) = SQRT(0,6^2+0,08^2) = 0,1 м
н179У	—	—	429269,92	1365971,14	Геодезический метод	0,10	Mt = SQRT(M1^2+M2^2) = SQRT(0,6^2+0,08^2) = 0,1 м

2. Сведения о частях границ уточняемого земельного участка с кадастровым номером 61:26:0512901:146

Обозначение части границ		Горизонтальное проложение (S), м	Описание прохождения части границ	Отметка о наличии земельного спора о местоположении границ земельного участка
от т.	до т.			

КАРТА-ПЛАН ТЕРРИТОРИИ

Сведения об уточняемых земельных участках

1	2	3	4	5
н179У	н180У	17,65	—	—
н180У	н181У	30,81	—	—
н181У	н182У	4,61	—	—
н182У	н183У	18,47	—	—
н183У	н179У	35,61	—	—

3. Общие сведения об уточняемом земельном участке с кадастровым номером 61:26:0512901:146

№ п/п	Наименование характеристик земельного участка	Значение характеристики
1	2	3
1	Адрес земельного участка	—
	Местоположение земельного участка (при отсутствии присвоенного адреса)	Ростовская область, р-н Неклиновский, с. Николаевка, ДНТ "Ромашка -2", 118.
	Дополнительные сведения о местоположении земельного участка	—
2	Площадь земельного участка ± величина погрешности определения площади (**Р ± ΔР**), **м²**	641±9
3	Формула, примененная для расчета предельной допустимой погрешности определения площади земельного участка (**ΔР**), м2	$\Delta P = 3{,}5 \cdot M_t \cdot \sqrt{P_{док}} = 3{,}5 \cdot 0{,}10 \cdot \sqrt{700} = 9$
4	Площадь земельного участка согласно сведениям Единого государственного реестра недвижимости (**Ркад**), **м²**	700
5	Оценка расхождения **Р** и **Ркад (Р – Ркад), м²**	-59
6	Предельный минимальный и максимальный размеры земельного участка (**Рмин и Рмакс), м²**	—
7	Кадастровый или иной номер (обозначение) здания, сооружения, объекта незавершенного строительства, расположенного на земельном участке	—
8	Иные сведения	—

1. Сведения о характерных точках границы уточняемого земельного участка с кадастровым номером 61:26:0512901:147

КАРТА-ПЛАН ТЕРРИТОРИИ

Сведения об уточняемых земельных участках

Зона № 1

Обозначение характерных точек границ	Существующие координаты, м		Уточненные координаты, м		Метод определения координат	Средняя квадратическая погрешность определения координат характерной точки (M_t), м	Формулы, примененные для расчета средней квадратической погрешности определения координат характерной точки (M_t), м
	X	Y	X	Y			
1	2	3	4	5	6	7	8
н188У	—	—	429264,51	1365955,40	Геодезический метод	0,10	Mt = SQRT(M1^2+M2^2) = SQRT(0,6^2+0,08^2) = 0,1 м
н179У	—	—	429269,92	1365971,14	Геодезический метод	0,10	Mt = SQRT(M1^2+M2^2) = SQRT(0,6^2+0,08^2) = 0,1 м
н183У	—	—	429235,85	1365981,49	Геодезический метод	0,10	Mt = SQRT(M1^2+M2^2) = SQRT(0,6^2+0,08^2) = 0,1 м
н189У	—	—	429232,22	1365982,70	Геодезический метод	0,10	Mt = SQRT(M1^2+M2^2) = SQRT(0,6^2+0,08^2) = 0,1 м
н190У	—	—	429226,90	1365967,02	Геодезический метод	0,10	Mt = SQRT(M1^2+M2^2) = SQRT(0,6^2+0,08^2) = 0,1 м
н188У	—	—	429264,51	1365955,40	Геодезический метод	0,10	Mt = SQRT(M1^2+M2^2) = SQRT(0,6^2+0,08^2) = 0,1 м

2. Сведения о частях границ уточняемого земельного участка с кадастровым номером 61:26:0512901:147

Обозначение части границ		Горизонтальное проложение (S), м	Описание прохождения части границ	Отметка о наличии земельного спора о местоположении границ земельного участка
от т.	до т.			
1	2	3	4	5
н188У	н179У	16,64	—	—
н179У	н183У	35,61	—	—
н183У	н189У	3,83	—	—
н189У	н190У	16,56	—	—
н190У	н188У	39,36	—	—

КАРТА-ПЛАН ТЕРРИТОРИИ

Сведения об уточняемых земельных участках

3. Общие сведения об уточняемом земельном участке с кадастровым номером 61:26:0512901:147

№ п/п	Наименование характеристик земельного участка	Значение характеристики
1	2	3
1	Адрес земельного участка	—
	Местоположение земельного участка (при отсутствии присвоенного адреса)	Ростовская область, Неклиновский район, с. Николаевка, ДНТ "Ромашка-2", участок № 117
	Дополнительные сведения о местоположении земельного участка	—
2	Площадь земельного участка ± величина погрешности определения площади (**Р ± ΔР**), **м²**	652±9
3	Формула, примененная для расчета предельной допустимой погрешности определения площади земельного участка (**ΔР**), м2	$\Delta P = 3{,}5 \cdot M_t \cdot \sqrt{P_{док}} = 3{,}5 \cdot 0{,}10 \cdot \sqrt{660} = 9$
4	Площадь земельного участка согласно сведениям Единого государственного реестра недвижимости (**Ркад**), **м²**	660
5	Оценка расхождения **Р** и **Ркад (Р – Ркад), м²**	-8
6	Предельный минимальный и максимальный размеры земельного участка (**Рмин и Рмакс), м²**	—
7	Кадастровый или иной номер (обозначение) здания, сооружения, объекта незавершенного строительства, расположенного на земельном участке	—
8	Иные сведения	—

1. Сведения о характерных точках границы уточняемого земельного участка с кадастровым номером 61:26:0512901:148

Зона № 1

Обозначение характерных точек границ	Существующие координаты, м		Уточненные координаты, м		Метод определения координат	Средняя квадратическая погрешность определения координат характерной точки (M_t), м	Формулы, примененные для расчета средней квадратической погрешности определения координат характерной точки (M_t), м
	X	Y	X	Y			
1	2	3	4	5	6	7	8
н191У	—	—	429258,80	1365939,37	Геодезический метод	0,10	Mt = SQRT(M1^2+M2^2) = SQRT(0,6^2+0,08^2) = 0,1 м
н188У	—	—	429264,51	1365955,40	Геодезический метод	0,10	Mt = SQRT(M1^2+M2^2) = SQRT(0,6^2+0,08^2) = 0,1 м

КАРТА-ПЛАН ТЕРРИТОРИИ

Сведения об уточняемых земельных участках

н190У	—	—	429226,90	1365967,02	Геодезический метод	0,10	Mt = SQRT(M1^2+M2^2) = SQRT(0,6^2+0,08^2) = 0,1 м
н192У	—	—	429220,83	1365950,43	Геодезический метод	0,10	Mt = SQRT(M1^2+M2^2) = SQRT(0,6^2+0,08^2) = 0,1 м
н193У	—	—	429257,74	1365939,67	Геодезический метод	0,10	Mt = SQRT(M1^2+M2^2) = SQRT(0,6^2+0,08^2) = 0,1 м
н191У	—	—	429258,80	1365939,37	Геодезический метод	0,10	Mt = SQRT(M1^2+M2^2) = SQRT(0,6^2+0,08^2) = 0,1 м

2. Сведения о частях границ уточняемого земельного участка с кадастровым номером 61:26:0512901:148

Обозначение части границ		Горизонтальное проложение (S), м	Описание прохождения части границ	Отметка о наличии земельного спора о местоположении границ земельного участка
от т.	до т.			
1	2	3	4	5
н191У	н188У	17,02	—	—
н188У	н190У	39,36	—	—
н190У	н192У	17,67	—	—
н192У	н193У	38,45	—	—
н193У	н191У	1,10	—	—

3. Общие сведения об уточняемом земельном участке с кадастровым номером 61:26:0512901:148

№ п/п	Наименование характеристик земельного участка	Значение характеристики
1	2	3
1	Адрес земельного участка	—
	Местоположение земельного участка (при отсутствии присвоенного адреса)	Ростовская обл, р-н Неклиновский, с Николаевка, сдт "Ромашка" (ЗТО), 116
	Дополнительные сведения о местоположении земельного участка	—
2	Площадь земельного участка ± величина погрешности определения площади (**Р ± ΔР**), **м²**	683±9
3	Формула, примененная для расчета предельной допустимой погрешности определения площади земельного участка (**ΔР**), м2	$\Delta P = 3{,}5 \cdot M_t \cdot \sqrt{P_{док}} = 3{,}5 \cdot 0{,}10 \cdot \sqrt{700} = 9$
4	Площадь земельного участка согласно сведениям Единого государственного реестра недвижимости (**Ркад**), **м²**	700
5	Оценка расхождения **Р** и **Ркад (Р – Ркад), м²**	-17
6	Предельный минимальный и максимальный размеры земельного участка (**Рмин и Рмакс), м²**	—

КАРТА-ПЛАН ТЕРРИТОРИИ

Сведения об уточняемых земельных участках

1	2	3
7	Кадастровый или иной номер (обозначение) здания, сооружения, объекта незавершенного строительства, расположенного на земельном участке	—
8	Иные сведения	—

1. Сведения о характерных точках границы уточняемого земельного участка с кадастровым номером 61:26:0512901:149

Зона № 1

Обозначение характерных точек границ	Существующие координаты, м		Уточненные координаты, м		Метод определения координат	Средняя квадратическая погрешность определения координат характерной точки (M_t), м	Формулы, примененные для расчета средней квадратической погрешности определения координат характерной точки (M_t), м
	X	Y	X	Y			
1	2	3	4	5	6	7	8
н194У	—	—	429252,40	1365923,67	Геодезический метод	0,10	Mt = SQRT(M1^2+M2^2) = SQRT(0,6^2+0,08^2) = 0,1 м
н193У	—	—	429257,74	1365939,67	Геодезический метод	0,10	Mt = SQRT(M1^2+M2^2) = SQRT(0,6^2+0,08^2) = 0,1 м
н192У	—	—	429220,83	1365950,43	Геодезический метод	0,10	Mt = SQRT(M1^2+M2^2) = SQRT(0,6^2+0,08^2) = 0,1 м
н195У	—	—	429215,45	1365952,02	Геодезический метод	0,10	Mt = SQRT(M1^2+M2^2) = SQRT(0,6^2+0,08^2) = 0,1 м
н196У	—	—	429209,71	1365934,65	Геодезический метод	0,10	Mt = SQRT(M1^2+M2^2) = SQRT(0,6^2+0,08^2) = 0,1 м
н194У	—	—	429252,40	1365923,67	Геодезический метод	0,10	Mt = SQRT(M1^2+M2^2) = SQRT(0,6^2+0,08^2) = 0,1 м

2. Сведения о частях границ уточняемого земельного участка с кадастровым номером 61:26:0512901:149

Обозначение части границ		Горизонтальное проложение (S), м	Описание прохождения части границ	Отметка о наличии земельного спора о местоположении границ земельного участка
от т.	до т.			
1	2	3	4	5
н194У	н193У	16,87	—	—
н193У	н192У	38,45	—	—
н192У	н195У	5,61	—	—

КАРТА-ПЛАН ТЕРРИТОРИИ

Сведения об уточняемых земельных участках

н195У	н196У	18,29	—	—
н196У	н194У	44,08	—	—

3. Общие сведения об уточняемом земельном участке с кадастровым номером 61:26:0512901:149

№ п/п	Наименование характеристик земельного участка	Значение характеристики
1	2	3
1	Адрес земельного участка	—
	Местоположение земельного участка (при отсутствии присвоенного адреса)	Ростовская область, Неклиновский район, с. Николаевка, ДНТ "Ромашка-2", 115
	Дополнительные сведения о местоположении земельного участка	—
2	Площадь земельного участка ± величина погрешности определения площади (**Р ± ΔР**), **м²**	773±10
3	Формула, примененная для расчета предельной допустимой погрешности определения площади земельного участка (**ΔР**), м2	$\Delta P = 3{,}5 \cdot M_t \cdot \sqrt{P_{док}} = 3{,}5 \cdot 0{,}10 \cdot \sqrt{765} = 10$
4	Площадь земельного участка согласно сведениям Единого государственного реестра недвижимости (**Ркад**), **м²**	765
5	Оценка расхождения **Р** и **Ркад (Р – Ркад), м²**	8
6	Предельный минимальный и максимальный размеры земельного участка (**Рмин и Рмакс), м²**	—
7	Кадастровый или иной номер (обозначение) здания, сооружения, объекта незавершенного строительства, расположенного на земельном участке	—
8	Иные сведения	—

1. Сведения о характерных точках границы уточняемого земельного участка с кадастровым номером 61:26:0512901:151

Зона № 1

Обозначение характерных точек границ	Существующие координаты, м		Уточненные координаты, м		Метод определения координат	Средняя квадратическая погрешность определения координат характерной точки (M_t), м	Формулы, примененные для расчета средней квадратической погрешности определения координат характерной точки (M_t), м
	X	Y	X	Y			
1	2	3	4	5	6	7	8
н197У	—	—	429248,52	1365905,10	Геодезический метод	0,10	Mt = SQRT(M1^2+M2^2) = SQRT(0,6^2+0,08^2) = 0,1 м

КАРТА-ПЛАН ТЕРРИТОРИИ

Сведения об уточняемых земельных участках

н198У	—	—	429253,99	1365923,18	Геодезический метод	0,10	Mt = SQRT(M1^2+M2^2) = SQRT(0,6^2+0,08^2) = 0,1 м
н194У	—	—	429252,40	1365923,67	Геодезический метод	0,10	Mt = SQRT(M1^2+M2^2) = SQRT(0,6^2+0,08^2) = 0,1 м
н196У	—	—	429209,71	1365934,65	Геодезический метод	0,10	Mt = SQRT(M1^2+M2^2) = SQRT(0,6^2+0,08^2) = 0,1 м
н199У	—	—	429204,20	1365936,06	Геодезический метод	0,10	Mt = SQRT(M1^2+M2^2) = SQRT(0,6^2+0,08^2) = 0,1 м
н200У	—	—	429200,11	1365919,50	Геодезический метод	0,10	Mt = SQRT(M1^2+M2^2) = SQRT(0,6^2+0,08^2) = 0,1 м
н201У	—	—	429199,75	1365918,02	Геодезический метод	0,10	Mt = SQRT(M1^2+M2^2) = SQRT(0,6^2+0,08^2) = 0,1 м
н197У	—	—	429248,52	1365905,10	Геодезический метод	0,10	Mt = SQRT(M1^2+M2^2) = SQRT(0,6^2+0,08^2) = 0,1 м

2. Сведения о частях границ уточняемого земельного участка с кадастровым номером 61:26:0512901:151

Обозначение части границ		Горизонтальное проложение (S), м	Описание прохождения части границ	Отметка о наличии земельного спора о местоположении границ земельного участка
от т.	до т.			
1	2	3	4	5
н197У	н198У	18,89	—	—
н198У	н194У	1,66	—	—
н194У	н196У	44,08	—	—
н196У	н199У	5,69	—	—
н199У	н200У	17,06	—	—
н200У	н201У	1,52	—	—
н201У	н197У	50,45	—	—

3. Общие сведения об уточняемом земельном участке с кадастровым номером 61:26:0512901:151

№ п/п	Наименование характеристик земельного участка	Значение характеристики
1	2	3
1	Адрес земельного участка	—
	Местоположение земельного участка (при отсутствии присвоенного адреса)	Ростовская обл., р-н Неклиновский, с. Николаевка, ДНТ "Ромашка-2", уч. № 114
	Дополнительные сведения о местоположении земельного участка	—
2	Площадь земельного участка ± величина погрешности определения площади (**Р ± ΔР**), **м²**	956±11

КАРТА-ПЛАН ТЕРРИТОРИИ

Сведения об уточняемых земельных участках

1	2	3
3	Формула, примененная для расчета предельной допустимой погрешности определения площади земельного участка (**ΔР**), м2	$\Delta P = 3{,}5 \cdot M_t \cdot \sqrt{P_{док}} = 3{,}5 \cdot 0{,}10 \cdot \sqrt{918} = 11$
4	Площадь земельного участка согласно сведениям Единого государственного реестра недвижимости (**Ркад**), **м²**	918
5	Оценка расхождения **Р** и **Ркад (Р – Ркад), м²**	38
6	Предельный минимальный и максимальный размеры земельного участка (**Рмин и Рмакс), м²**	—
7	Кадастровый или иной номер (обозначение) здания, сооружения, объекта незавершенного строительства, расположенного на земельном участке	—
8	Иные сведения	—

1. Сведения о характерных точках границы уточняемого земельного участка с кадастровым номером 61:26:0512901:152

Зона № 1

Обозначение характерных точек границ	Существующие координаты, м		Уточненные координаты, м		Метод определения координат	Средняя квадратическая погрешность определения координат характерной точки (M_t), м	Формулы, примененные для расчета средней квадратической погрешности определения координат характерной точки (M_t), м
	X	Y	X	Y			
1	2	3	4	5	6	7	8
н202У	—	—	429243,80	1365888,77	Геодезический метод	0,10	Mt = SQRT(M1^2+M2^2) = SQRT(0,6^2+0,08^2) = 0,1 м
н197У	—	—	429248,52	1365905,10	Геодезический метод	0,10	Mt = SQRT(M1^2+M2^2) = SQRT(0,6^2+0,08^2) = 0,1 м
н201У	—	—	429199,75	1365918,02	Геодезический метод	0,10	Mt = SQRT(M1^2+M2^2) = SQRT(0,6^2+0,08^2) = 0,1 м
н203У	—	—	429195,86	1365899,93	Геодезический метод	0,10	Mt = SQRT(M1^2+M2^2) = SQRT(0,6^2+0,08^2) = 0,1 м
н204У	—	—	429196,35	1365899,82	Геодезический метод	0,10	Mt = SQRT(M1^2+M2^2) = SQRT(0,6^2+0,08^2) = 0,1 м
н205У	—	—	429243,34	1365888,88	Геодезический метод	0,10	Mt = SQRT(M1^2+M2^2) = SQRT(0,6^2+0,08^2) = 0,1 м

КАРТА-ПЛАН ТЕРРИТОРИИ

Сведения об уточняемых земельных участках

н202У	—	—	429243,80	1365888,77	Геодезический метод	0,10	Mt = SQRT(M1^2+M2^2) = SQRT(0,6^2+0,08^2) = 0,1 м

2. Сведения о частях границ уточняемого земельного участка с кадастровым номером 61:26:0512901:152

Обозначение части границ		Горизонтальное проложение (S), м	Описание прохождения части границ	Отметка о наличии земельного спора о местоположении границ земельного участка
от т.	до т.			
1	2	3	4	5
н202У	н197У	17,00	—	—
н197У	н201У	50,45	—	—
н201У	н203У	18,50	—	—
н203У	н204У	0,50	—	—
н204У	н205У	48,25	—	—
н205У	н202У	0,47	—	—

3. Общие сведения об уточняемом земельном участке с кадастровым номером 61:26:0512901:152

№ п/п	Наименование характеристик земельного участка	Значение характеристики
1	2	3
1	Адрес земельного участка	—
	Местоположение земельного участка (при отсутствии присвоенного адреса)	Ростовская обл., р-н Неклиновский, с. Николаевка, сдт "Ромашка" (ЗТО), 113
	Дополнительные сведения о местоположении земельного участка	—
2	Площадь земельного участка ± величина погрешности определения площади (**Р ± ΔР**), **м²**	884±10
3	Формула, примененная для расчета предельной допустимой погрешности определения площади земельного участка (**ΔР**), м2	$\Delta P = 3{,}5 \cdot M_t \cdot \sqrt{P_{док}} = 3{,}5 \cdot 0{,}10 \cdot \sqrt{833} = 10$
4	Площадь земельного участка согласно сведениям Единого государственного реестра недвижимости (**Ркад**), **м²**	833
5	Оценка расхождения **Р** и **Ркад (Р – Ркад), м²**	51
6	Предельный минимальный и максимальный размеры земельного участка (**Рмин и Рмакс), м²**	—
7	Кадастровый или иной номер (обозначение) здания, сооружения, объекта незавершенного строительства, расположенного на земельном участке	—
8	Иные сведения	—

1. Сведения о характерных точках границы уточняемого земельного участка с кадастровым номером 61:26:0512901:153

КАРТА-ПЛАН ТЕРРИТОРИИ

Сведения об уточняемых земельных участках

Зона № 1

Обозначение характерных точек границ	Существующие координаты, м		Уточненные координаты, м		Метод определения координат	Средняя квадратическая погрешность определения координат характерной точки (M_t), м	Формулы, примененные для расчета средней квадратической погрешности определения координат характерной точки (M_t), м
	X	Y	X	Y			
1	2	3	4	5	6	7	8
н206У	—	—	429238,57	1365872,72	Геодезический метод	0,10	Mt = SQRT(M1^2+M2^2) = SQRT(0,6^2+0,08^2) = 0,1 м
н205У	—	—	429243,34	1365888,88	Геодезический метод	0,10	Mt = SQRT(M1^2+M2^2) = SQRT(0,6^2+0,08^2) = 0,1 м
н207У	—	—	429201,18	1365898,70	Геодезический метод	0,10	Mt = SQRT(M1^2+M2^2) = SQRT(0,6^2+0,08^2) = 0,1 м
н208У	—	—	429197,24	1365882,17	Геодезический метод	0,10	Mt = SQRT(M1^2+M2^2) = SQRT(0,6^2+0,08^2) = 0,1 м
н209У	—	—	429237,49	1365872,96	Геодезический метод	0,10	Mt = SQRT(M1^2+M2^2) = SQRT(0,6^2+0,08^2) = 0,1 м
н206У	—	—	429238,57	1365872,72	Геодезический метод	0,10	Mt = SQRT(M1^2+M2^2) = SQRT(0,6^2+0,08^2) = 0,1 м

2. Сведения о частях границ уточняемого земельного участка с кадастровым номером 61:26:0512901:153

Обозначение части границ		Горизонтальное проложение (S), м	Описание прохождения части границ	Отметка о наличии земельного спора о местоположении границ земельного участка
от т.	до т.			
1	2	3	4	5
н206У	н205У	16,85	—	—
н205У	н207У	43,29	—	—
н207У	н208У	16,99	—	—
н208У	н209У	41,29	—	—
н209У	н206У	1,11	—	—

КАРТА-ПЛАН ТЕРРИТОРИИ

Сведения об уточняемых земельных участках

3. Общие сведения об уточняемом земельном участке с кадастровым номером 61:26:0512901:153

№ п/п	Наименование характеристик земельного участка	Значение характеристики
1	2	3
1	Адрес земельного участка	—
	Местоположение земельного участка (при отсутствии присвоенного адреса)	Ростовская обл., р-н Неклиновский, с. Николаевка, ДНТ "Ромашка - 2", участок № 112
	Дополнительные сведения о местоположении земельного участка	—
2	Площадь земельного участка ± величина погрешности определения площади (**Р ± ΔР**), **м²**	724±9
3	Формула, примененная для расчета предельной допустимой погрешности определения площади земельного участка (**ΔР**), м2	$\Delta P = 3{,}5 \cdot M_t \cdot \sqrt{P_{док}} = 3{,}5 \cdot 0{,}10 \cdot \sqrt{700} = 9$
4	Площадь земельного участка согласно сведениям Единого государственного реестра недвижимости (**Ркад**), **м²**	700
5	Оценка расхождения **Р** и **Ркад (Р – Ркад), м²**	24
6	Предельный минимальный и максимальный размеры земельного участка (**Рмин и Рмакс), м²**	—
7	Кадастровый или иной номер (обозначение) здания, сооружения, объекта незавершенного строительства, расположенного на земельном участке	—
8	Иные сведения	—

1. Сведения о характерных точках границы уточняемого земельного участка с кадастровым номером 61:26:0512901:154

Зона № 1

Обозначение характерных точек границ	Существующие координаты, м		Уточненные координаты, м		Метод определения координат	Средняя квадратическая погрешность определения координат характерной точки (M_t), м	Формулы, примененные для расчета средней квадратической погрешности определения координат характерной точки (M_t), м
	X	Y	X	Y			
1	2	3	4	5	6	7	8
94	—	—	429232,34	1365856,92	—	0,07	—
н209У	—	—	429237,49	1365872,96	Геодезический метод	0,10	Mt = SQRT(M1^2+M2^2) = SQRT(0,6^2+0,08^2) = 0,1 м

КАРТА-ПЛАН ТЕРРИТОРИИ

Сведения об уточняемых земельных участках

н210У	—	—	429192,53	1365883,25	Геодезический метод	0,10	Mt = SQRT(M1^2+M2^2) = SQRT(0,6^2+0,08^2) = 0,1 м
н211У	—	—	429192,19	1365881,74	Геодезический метод	0,10	Mt = SQRT(M1^2+M2^2) = SQRT(0,6^2+0,08^2) = 0,1 м
93	—	—	429188,74	1365866,12	—	0,07	—
94	—	—	429232,34	1365856,92	—	0,07	—

2. Сведения о частях границ уточняемого земельного участка с кадастровым номером 61:26:0512901:154

Обозначение части границ		Горизонтальное проложение (S), м	Описание прохождения части границ	Отметка о наличии земельного спора о местоположении границ земельного участка
от т.	до т.			
1	2	3	4	5
94	н209У	16,85	—	—
н209У	н210У	46,12	—	—
н210У	н211У	1,55	—	—
н211У	93	16,00	—	—
93	94	44,56	—	—

3. Общие сведения об уточняемом земельном участке с кадастровым номером 61:26:0512901:154

№ п/п	Наименование характеристик земельного участка	Значение характеристики
1	2	3
1	Адрес земельного участка	—
	Местоположение земельного участка (при отсутствии присвоенного адреса)	Ростовская область, Неклиновский район, с. Николаевка, ДНТ "Ромашка-2", 111
	Дополнительные сведения о местоположении земельного участка	—
2	Площадь земельного участка ± величина погрешности определения площади (**Р ± ΔР**), **м²**	778±9
3	Формула, примененная для расчета предельной допустимой погрешности определения площади земельного участка (**ΔР**), м2	$\Delta P = 3{,}5 \cdot M_t \cdot \sqrt{P_{док}} = 3{,}5 \cdot 0{,}10 \cdot \sqrt{735} = 9$
4	Площадь земельного участка согласно сведениям Единого государственного реестра недвижимости (**Ркад**), **м²**	735
5	Оценка расхождения **Р** и **Ркад (Р – Ркад), м²**	43
6	Предельный минимальный и максимальный размеры земельного участка (**Рмин и Рмакс), м²**	—
7	Кадастровый или иной номер (обозначение) здания, сооружения, объекта незавершенного строительства, расположенного на земельном участке	—
8	Иные сведения	—

КАРТА-ПЛАН ТЕРРИТОРИИ

Сведения об уточняемых земельных участках

1. Сведения о характерных точках границы уточняемого земельного участка с кадастровым номером 61:26:0512901:156

Зона № 1

Обозначение характерных точек границ	Существующие координаты, м		Уточненные координаты, м		Метод определения координат	Средняя квадратическая погрешность определения координат характерной точки (M_t), м	Формулы, примененные для расчета средней квадратической погрешности определения координат характерной точки (M_t), м
	X	Y	X	Y			
1	2	3	4	5	6	7	8
н14У	—	—	429564,16	1365845,20	Геодезический метод	0,10	Mt = SQRT(M1^2+M2^2) = SQRT(0,6^2+0,08^2) = 0,1 м
96	429565,98	1365863,61	—	—	—	0,10	—
97	429566,71	1365875,82	—	—	—	0,02	—
н30У	—	—	429541,55	1365872,07	Геодезический метод	0,10	Mt = SQRT(M1^2+M2^2) = SQRT(0,6^2+0,08^2) = 0,1 м
н29У	—	—	429539,62	1365844,30	Геодезический метод	0,10	Mt = SQRT(M1^2+M2^2) = SQRT(0,6^2+0,08^2) = 0,1 м
95	429563,90	1365842,59	—	—	—	0,10	—
н14У	—	—	429564,16	1365845,20	Геодезический метод	0,10	Mt = SQRT(M1^2+M2^2) = SQRT(0,6^2+0,08^2) = 0,1 м

2. Сведения о частях границ уточняемого земельного участка с кадастровым номером 61:26:0512901:156

Обозначение части границ		Горизонтальное проложение (S), м	Описание прохождения части границ	Отметка о наличии земельного спора о местоположении границ земельного участка
от т.	до т.			
1	2	3	4	5
н14У	96	18,50	—	—
96	97	12,23	—	—
97	н30У	25,44	—	—
н30У	н29У	27,84	—	—
н29У	95	24,34	—	—
95	н14У	2,62	—	—

КАРТА-ПЛАН ТЕРРИТОРИИ

Сведения об уточняемых земельных участках

3. Общие сведения об уточняемом земельном участке с кадастровым номером 61:26:0512901:156

№ п/п	Наименование характеристик земельного участка	Значение характеристики
1	2	3
1	Адрес земельного участка	Ростовская обл., Неклиновский р-н, с. Николаевка, сад Ромашка -2, д. 11
	Местоположение земельного участка (при отсутствии присвоенного адреса)	—
	Дополнительные сведения о местоположении земельного участка	—
2	Площадь земельного участка ± величина погрешности определения площади (**Р ± ΔР**), **м²**	757±10
3	Формула, примененная для расчета предельной допустимой погрешности определения площади земельного участка (**ΔР**), м2	$\Delta P = 3{,}5 \cdot M_t \cdot \sqrt{P_{док}} = 3{,}5 \cdot 0{,}10 \cdot \sqrt{750} = 10$
4	Площадь земельного участка согласно сведениям Единого государственного реестра недвижимости (**Ркад**), **м²**	750
5	Оценка расхождения **Р** и **Ркад (Р – Ркад), м²**	7
6	Предельный минимальный и максимальный размеры земельного участка (**Рмин и Рмакс), м²**	—
7	Кадастровый или иной номер (обозначение) здания, сооружения, объекта незавершенного строительства, расположенного на земельном участке	—
8	Иные сведения	—

1. Сведения о характерных точках границы уточняемого земельного участка с кадастровым номером 61:26:0512901:157

Зона № 1

Обозначение характерных точек границ	Существующие координаты, м		Уточненные координаты, м		Метод определения координат	Средняя квадратическая погрешность определения координат характерной точки (M_t), м	Формулы, примененные для расчета средней квадратической погрешности определения координат характерной точки (M_t), м
	X	Y	X	Y			
1	2	3	4	5	6	7	8
101	—	—	429222,19	1365823,34	—	0,10	—
90	—	—	429226,80	1365840,68	—	0,07	—

КАРТА-ПЛАН ТЕРРИТОРИИ

Сведения об уточняемых земельных участках

н295У	—	—	429217,65	1365842,68	Геодезический метод	0,10	Mt = SQRT(M1^2+M2^2) = SQRT(0,6^2+0,08^2) = 0,1 м
н296У	—	—	429213,68	1365825,41	Геодезический метод	0,10	Mt = SQRT(M1^2+M2^2) = SQRT(0,6^2+0,08^2) = 0,1 м
101	—	—	429222,19	1365823,34	—	0,10	—

2. Сведения о частях границ уточняемого земельного участка с кадастровым номером 61:26:0512901:157

Обозначение части границ		Горизонтальное проложение (S), м	Описание прохождения части границ	Отметка о наличии земельного спора о местоположении границ земельного участка
от т.	до т.			
1	2	3	4	5
101	90	17,94	—	—
90	н295У	9,37	—	—
н295У	н296У	17,72	—	—
н296У	101	8,76	—	—

3. Общие сведения об уточняемом земельном участке с кадастровым номером 61:26:0512901:157

№ п/п	Наименование характеристик земельного участка	Значение характеристики
1	2	3
1	Адрес земельного участка	—
	Местоположение земельного участка (при отсутствии присвоенного адреса)	—
	Дополнительные сведения о местоположении земельного участка	—
2	Площадь земельного участка ± величина погрешности определения площади (**Р** ± **ΔР**), **м²**	162±—
3	Формула, примененная для расчета предельной допустимой погрешности определения площади земельного участка (**ΔР**), м2	—
4	Площадь земельного участка согласно сведениям Единого государственного реестра недвижимости (**Ркад**), **м²**	—
5	Оценка расхождения **Р** и **Ркад (Р – Ркад), м²**	—
6	Предельный минимальный и максимальный размеры земельного участка (**Рмин и Рмакс), м²**	—
7	Кадастровый или иной номер (обозначение) здания, сооружения, объекта незавершенного строительства, расположенного на земельном участке	—
8	Иные сведения	—

1. Сведения о характерных точках границы уточняемого земельного участка с кадастровым номером 61:26:0512901:159

КАРТА-ПЛАН ТЕРРИТОРИИ

Сведения об уточняемых земельных участках

Зона № 1

Обозначение характерных точек границ	Существующие координаты, м		Уточненные координаты, м		Метод определения координат	Средняя квадратическая погрешность определения координат характерной точки (M_t), м	Формулы, примененные для расчета средней квадратической погрешности определения координат характерной точки (M_t), м
	X	Y	X	Y			
1	2	3	4	5	6	7	8
н248У	—	—	429207,09	1365774,63	Геодезический метод	0,10	Mt = SQRT(M1^2+M2^2) = SQRT(0,6^2+0,08^2) = 0,1 м
123	—	—	429212,13	1365791,15	—	0,10	—
н293У	—	—	429180,79	1365798,15	Геодезический метод	0,10	Mt = SQRT(M1^2+M2^2) = SQRT(0,6^2+0,08^2) = 0,1 м
н294У	—	—	429177,10	1365781,33	Геодезический метод	0,10	Mt = SQRT(M1^2+M2^2) = SQRT(0,6^2+0,08^2) = 0,1 м
н248У	—	—	429207,09	1365774,63	Геодезический метод	0,10	Mt = SQRT(M1^2+M2^2) = SQRT(0,6^2+0,08^2) = 0,1 м

2. Сведения о частях границ уточняемого земельного участка с кадастровым номером 61:26:0512901:159

Обозначение части границ		Горизонтальное проложение (S), м	Описание прохождения части границ	Отметка о наличии земельного спора о местоположении границ земельного участка
от т.	до т.			
1	2	3	4	5
н248У	123	17,27	—	—
123	н293У	32,11	—	—
н293У	н294У	17,22	—	—
н294У	н248У	30,73	—	—

3. Общие сведения об уточняемом земельном участке с кадастровым номером 61:26:0512901:159

№ п/п	Наименование характеристик земельного участка	Значение характеристики
1	2	3
1	Адрес земельного участка	—
	Местоположение земельного участка (при отсутствии присвоенного адреса)	Ростовская область, Неклиновский район, с. Николаевка, ДНТ "Ромашка-2", № 106
	Дополнительные сведения о местоположении земельного участка	—

КАРТА-ПЛАН ТЕРРИТОРИИ

Сведения об уточняемых земельных участках

1	2	3
2	Площадь земельного участка ± величина погрешности определения площади (**Р ± ΔР**), **м²**	541±8
3	Формула, примененная для расчета предельной допустимой погрешности определения площади земельного участка (**ΔР**), м2	$\Delta P = 3{,}5 \cdot M_t \cdot \sqrt{P_{док}} = 3{,}5 \cdot 0{,}10 \cdot \sqrt{500} = 8$
4	Площадь земельного участка согласно сведениям Единого государственного реестра недвижимости (**Ркад**), **м²**	500
5	Оценка расхождения **Р** и **Ркад (Р – Ркад), м²**	41
6	Предельный минимальный и максимальный размеры земельного участка (**Рмин и Рмакс), м²**	—
7	Кадастровый или иной номер (обозначение) здания, сооружения, объекта незавершенного строительства, расположенного на земельном участке	—
8	Иные сведения	—

1. Сведения о характерных точках границы уточняемого земельного участка с кадастровым номером 61:26:0512901:161

Зона № 1

Обозначение характерных точек границ	Существующие координаты, м		Уточненные координаты, м		Метод определения координат	Средняя квадратическая погрешность определения координат характерной точки (M_t), м	Формулы, примененные для расчета средней квадратической погрешности определения координат характерной точки (M_t), м
	X	Y	X	Y			
1	2	3	4	5	6	7	8
н158У	—	—	429240,00	1365766,56	Геодезический метод	0,10	Mt = SQRT(M1^2+M2^2) = SQRT(0,6^2+0,08^2) = 0,1 м
н159У	—	—	429240,72	1365768,71	Геодезический метод	0,10	Mt = SQRT(M1^2+M2^2) = SQRT(0,6^2+0,08^2) = 0,1 м
н156У	—	—	429246,04	1365785,93	Геодезический метод	0,10	Mt = SQRT(M1^2+M2^2) = SQRT(0,6^2+0,08^2) = 0,1 м
н157У	—	—	429218,17	1365793,16	Геодезический метод	0,10	Mt = SQRT(M1^2+M2^2) = SQRT(0,6^2+0,08^2) = 0,1 м
н160У	—	—	429211,56	1365771,73	Геодезический метод	0,10	Mt = SQRT(M1^2+M2^2) = SQRT(0,6^2+0,08^2) = 0,1 м

КАРТА-ПЛАН ТЕРРИТОРИИ

Сведения об уточняемых земельных участках

н161У	—	—	429210,95	1365769,53	Геодезический метод	0,10	Mt = SQRT(M1^2+M2^2) = SQRT(0,6^2+0,08^2) = 0,1 м
н158У	—	—	429240,00	1365766,56	Геодезический метод	0,10	Mt = SQRT(M1^2+M2^2) = SQRT(0,6^2+0,08^2) = 0,1 м

2. Сведения о частях границ уточняемого земельного участка с кадастровым номером 61:26:0512901:161

Обозначение части границ		Горизонтальное проложение (S), м	Описание прохождения части границ	Отметка о наличии земельного спора о местоположении границ земельного участка
от т.	до т.			
1	2	3	4	5
н158У	н159У	2,27	—	—
н159У	н156У	18,02	—	—
н156У	н157У	28,79	—	—
н157У	н160У	22,43	—	—
н160У	н161У	2,28	—	—
н161У	н158У	29,20	—	—

3. Общие сведения об уточняемом земельном участке с кадастровым номером 61:26:0512901:161

№ п/п	Наименование характеристик земельного участка	Значение характеристики
1	2	3
1	Адрес земельного участка	Ростовская обл., Неклиновский р-н, с. Николаевка
	Местоположение земельного участка (при отсутствии присвоенного адреса)	—
	Дополнительные сведения о местоположении земельного участка	—
2	Площадь земельного участка ± величина погрешности определения площади (**Р ± ΔР**), **м²**	647±9
3	Формула, примененная для расчета предельной допустимой погрешности определения площади земельного участка (**ΔР**), м2	$\Delta P = 3{,}5 \cdot M_t \cdot \sqrt{P_{док}} = 3{,}5 \cdot 0{,}10 \cdot \sqrt{700} = 9$
4	Площадь земельного участка согласно сведениям Единого государственного реестра недвижимости (**Ркад**), **м²**	700
5	Оценка расхождения **Р** и **Ркад (Р – Ркад), м²**	-53
6	Предельный минимальный и максимальный размеры земельного участка (**Рмин и Рмакс), м²**	—
7	Кадастровый или иной номер (обозначение) здания, сооружения, объекта незавершенного строительства, расположенного на земельном участке	—
8	Иные сведения	—

КАРТА-ПЛАН ТЕРРИТОРИИ

Сведения об уточняемых земельных участках

1. Сведения о характерных точках границы уточняемого земельного участка с кадастровым номером 61:26:0512901:162

Зона № 1

Обозначение характерных точек границ	Существующие координаты, м		Уточненные координаты, м		Метод определения координат	Средняя квадратическая погрешность определения координат характерной точки (M_t), м	Формулы, примененные для расчета средней квадратической погрешности определения координат характерной точки (M_t), м
	X	Y	X	Y			
1	2	3	4	5	6	7	8
н156У	—	—	429246,04	1365785,93	Геодезический метод	0,10	Mt = SQRT(M1^2+M2^2) = SQRT(0,6^2+0,08^2) = 0,1 м
107	—	—	429251,38	1365803,09	—	0,02	—
110	—	—	429223,45	1365810,32	—	0,02	—
н157У	—	—	429218,17	1365793,16	Геодезический метод	0,10	Mt = SQRT(M1^2+M2^2) = SQRT(0,6^2+0,08^2) = 0,1 м
н156У	—	—	429246,04	1365785,93	Геодезический метод	0,10	Mt = SQRT(M1^2+M2^2) = SQRT(0,6^2+0,08^2) = 0,1 м

2. Сведения о частях границ уточняемого земельного участка с кадастровым номером 61:26:0512901:162

Обозначение части границ		Горизонтальное проложение (S), м	Описание прохождения части границ	Отметка о наличии земельного спора о местоположении границ земельного участка
от т.	до т.			
1	2	3	4	5
н156У	107	17,97	—	—
107	110	28,85	—	—
110	н157У	17,95	—	—
н157У	н156У	28,79	—	—

3. Общие сведения об уточняемом земельном участке с кадастровым номером 61:26:0512901:162

№ п/п	Наименование характеристик земельного участка	Значение характеристики
1	2	3
1	Адрес земельного участка	—
	Местоположение земельного участка (при отсутствии присвоенного адреса)	Ростовская область, Неклиновский район, с. Николаевка, ДНТ "Ромашка -2", № 104
	Дополнительные сведения о местоположении земельного участка	—

КАРТА-ПЛАН ТЕРРИТОРИИ

Сведения об уточняемых земельных участках

1	2	3
2	Площадь земельного участка ± величина погрешности определения площади (**Р ± ΔР**), **м²**	517±8
3	Формула, примененная для расчета предельной допустимой погрешности определения площади земельного участка (**ΔР**), м2	$\Delta P = 3{,}5 \cdot M_t \cdot \sqrt{P_{док}} = 3{,}5 \cdot 0{,}10 \cdot \sqrt{522} = 8$
4	Площадь земельного участка согласно сведениям Единого государственного реестра недвижимости (**Ркад**), **м²**	522
5	Оценка расхождения **Р** и **Ркад (Р – Ркад), м²**	-5
6	Предельный минимальный и максимальный размеры земельного участка (**Рмин и Рмакс), м²**	—
7	Кадастровый или иной номер (обозначение) здания, сооружения, объекта незавершенного строительства, расположенного на земельном участке	—
8	Иные сведения	—

1. Сведения о характерных точках границы уточняемого земельного участка с кадастровым номером 61:26:0512901:164

Зона № 1

Обозначение характерных точек границ	Существующие координаты, м		Уточненные координаты, м		Метод определения координат	Средняя квадратическая погрешность определения координат характерной точки (M_t), м	Формулы, примененные для расчета средней квадратической погрешности определения координат характерной точки (M_t), м
	X	Y	X	Y			
1	2	3	4	5	6	7	8
108	—	—	429256,38	1365820,11	—	0,02	—
н176У	—	—	429261,53	1365836,99	Геодезический метод	0,10	Mt = SQRT(M1^2+M2^2) = SQRT(0,6^2+0,08^2) = 0,1 м
н177У	—	—	429234,99	1365845,20	Геодезический метод	0,10	Mt = SQRT(M1^2+M2^2) = SQRT(0,6^2+0,08^2) = 0,1 м
н178У	—	—	429229,65	1365827,97	Геодезический метод	0,10	Mt = SQRT(M1^2+M2^2) = SQRT(0,6^2+0,08^2) = 0,1 м
108	—	—	429256,38	1365820,11	—	0,02	—

КАРТА-ПЛАН ТЕРРИТОРИИ

Сведения об уточняемых земельных участках

2. Сведения о частях границ уточняемого земельного участка с кадастровым номером 61:26:0512901:164

Обозначение части границ		Горизонтальное проложение (S), м	Описание прохождения части границ	Отметка о наличии земельного спора о местоположении границ земельного участка
от т.	до т.			
1	2	3	4	5
108	н176У	17,65	—	—
н176У	н177У	27,78	—	—
н177У	н178У	18,04	—	—
н178У	108	27,86	—	—

3. Общие сведения об уточняемом земельном участке с кадастровым номером 61:26:0512901:164

№ п/п	Наименование характеристик земельного участка	Значение характеристики
1	2	3
1	Адрес земельного участка	—
	Местоположение земельного участка (при отсутствии присвоенного адреса)	Ростовская обл., р-н Неклиновский, с. Николаевка, сдт "Ромашка" (ЗТО), 102
	Дополнительные сведения о местоположении земельного участка	—
2	Площадь земельного участка ± величина погрешности определения площади (**Р ± ΔР**), **м²**	496±8
3	Формула, примененная для расчета предельной допустимой погрешности определения площади земельного участка (**ΔР**), м2	$\Delta P = 3{,}5 \cdot M_t \cdot \sqrt{P_{док}} = 3{,}5 \cdot 0{,}10 \cdot \sqrt{520} = 8$
4	Площадь земельного участка согласно сведениям Единого государственного реестра недвижимости (**Ркад**), **м²**	520
5	Оценка расхождения **Р** и **Ркад (Р – Ркад), м²**	-24
6	Предельный минимальный и максимальный размеры земельного участка (**Рмин и Рмакс), м²**	—
7	Кадастровый или иной номер (обозначение) здания, сооружения, объекта незавершенного строительства, расположенного на земельном участке	—
8	Иные сведения	—

1. Сведения о характерных точках границы уточняемого земельного участка с кадастровым номером 61:26:0512901:165

КАРТА-ПЛАН ТЕРРИТОРИИ

Сведения об уточняемых земельных участках

Зона № 1

Обозначение характерных точек границ	Существующие координаты, м		Уточненные координаты, м		Метод определения координат	Средняя квадратическая погрешность определения координат характерной точки (M_t), м	Формулы, примененные для расчета средней квадратической погрешности определения координат характерной точки (M_t), м
	X	Y	X	Y			
1	2	3	4	5	6	7	8
н172У	—	—	429272,69	1365870,96	Геодезический метод	0,10	Mt = SQRT(M1^2+M2^2) = SQRT(0,6^2+0,08^2) = 0,1 м
н168У	—	—	429278,19	1365887,88	Геодезический метод	0,10	Mt = SQRT(M1^2+M2^2) = SQRT(0,6^2+0,08^2) = 0,1 м
н171У	—	—	429251,71	1365896,08	Геодезический метод	0,10	Mt = SQRT(M1^2+M2^2) = SQRT(0,6^2+0,08^2) = 0,1 м
н173У	—	—	429246,16	1365879,17	Геодезический метод	0,10	Mt = SQRT(M1^2+M2^2) = SQRT(0,6^2+0,08^2) = 0,1 м
н172У	—	—	429272,69	1365870,96	Геодезический метод	0,10	Mt = SQRT(M1^2+M2^2) = SQRT(0,6^2+0,08^2) = 0,1 м

2. Сведения о частях границ уточняемого земельного участка с кадастровым номером 61:26:0512901:165

Обозначение части границ		Горизонтальное проложение (S), м	Описание прохождения части границ	Отметка о наличии земельного спора о местоположении границ земельного участка
от т.	до т.			
1	2	3	4	5
н172У	н168У	17,79	—	—
н168У	н171У	27,72	—	—
н171У	н173У	17,80	—	—
н173У	н172У	27,77	—	—

3. Общие сведения об уточняемом земельном участке с кадастровым номером 61:26:0512901:165

№ п/п	Наименование характеристик земельного участка	Значение характеристики
1	2	3
1	Адрес земельного участка	—
	Местоположение земельного участка (при отсутствии присвоенного адреса)	Ростовская обл., р-н Неклиновский, с. Николаевка, сдт "Ромашка" (ЗТО), 100

КАРТА-ПЛАН ТЕРРИТОРИИ

Сведения об уточняемых земельных участках

1	2	3
	Дополнительные сведения о местоположении земельного участка	—
2	Площадь земельного участка ± величина погрешности определения площади (**Р ± ΔР**), **м²**	494±8
3	Формула, примененная для расчета предельной допустимой погрешности определения площади земельного участка (**ΔР**), м2	$\Delta P = 3{,}5 \cdot M_t \cdot \sqrt{P_{док}} = 3{,}5 \cdot 0{,}10 \cdot \sqrt{500} = 8$
4	Площадь земельного участка согласно сведениям Единого государственного реестра недвижимости (**Ркад**), **м²**	500
5	Оценка расхождения **Р** и **Ркад (Р – Ркад), м²**	-6
6	Предельный минимальный и максимальный размеры земельного участка (**Рмин и Рмакс), м²**	—
7	Кадастровый или иной номер (обозначение) здания, сооружения, объекта незавершенного строительства, расположенного на земельном участке	—
8	Иные сведения	—

1. Сведения о характерных точках границы уточняемого земельного участка с кадастровым номером 61:26:0512901:167

Зона № 1

Обозначение характерных точек границ	Существующие координаты, м		Уточненные координаты, м		Метод определения координат	Средняя квадратическая погрешность определения координат характерной точки (M_t), м	Формулы, примененные для расчета средней квадратической погрешности определения координат характерной точки (M_t), м
	X	Y	X	Y			
1	2	3	4	5	6	7	8
н15У	—	—	429574,33	1365668,26	Геодезический метод	0,10	Mt = SQRT(M1^2+M2^2) = SQRT(0,6^2+0,08^2) = 0,1 м
н16У	—	—	429576,88	1365699,39	Геодезический метод	0,10	Mt = SQRT(M1^2+M2^2) = SQRT(0,6^2+0,08^2) = 0,1 м
н17У	—	—	429554,46	1365700,84	Геодезический метод	0,10	Mt = SQRT(M1^2+M2^2) = SQRT(0,6^2+0,08^2) = 0,1 м
н18У	—	—	429552,64	1365678,96	Геодезический метод	0,10	Mt = SQRT(M1^2+M2^2) = SQRT(0,6^2+0,08^2) = 0,1 м
н19У	—	—	429564,46	1365666,15	Геодезический метод	0,10	Mt = SQRT(M1^2+M2^2) = SQRT(0,6^2+0,08^2) = 0,1 м

КАРТА-ПЛАН ТЕРРИТОРИИ

Сведения об уточняемых земельных участках

н20У	—	—	429567,52	1365668,67	Геодезический метод	0,10	Mt = SQRT(M1^2+M2^2) = SQRT(0,6^2+0,08^2) = 0,1 м
н15У	—	—	429574,33	1365668,26	Геодезический метод	0,10	Mt = SQRT(M1^2+M2^2) = SQRT(0,6^2+0,08^2) = 0,1 м

2. Сведения о частях границ уточняемого земельного участка с кадастровым номером 61:26:0512901:167

Обозначение части границ		Горизонтальное проложение (S), м	Описание прохождения части границ	Отметка о наличии земельного спора о местоположении границ земельного участка
от т.	до т.			
1	2	3	4	5
н15У	н16У	31,23	—	—
н16У	н17У	22,47	—	—
н17У	н18У	21,96	—	—
н18У	н19У	17,43	—	—
н19У	н20У	3,96	—	—
н20У	н15У	6,82	—	—

3. Общие сведения об уточняемом земельном участке с кадастровым номером 61:26:0512901:167

№ п/п	Наименование характеристик земельного участка	Значение характеристики
1	2	3
1	Адрес земельного участка	—
	Местоположение земельного участка (при отсутствии присвоенного адреса)	Ростовская обл., р-н Неклиновский, с. Николаевка, с/т "Ромашка" ЗТО, № 1
	Дополнительные сведения о местоположении земельного участка	—
2	Площадь земельного участка ± величина погрешности определения площади (**Р ± ΔР**), **м²**	664±9
3	Формула, примененная для расчета предельной допустимой погрешности определения площади земельного участка (**ΔР**), м2	$\Delta P = 3{,}5 \cdot M_t \cdot \sqrt{P_{док}} = 3{,}5 \cdot 0{,}10 \cdot \sqrt{624} = 9$
4	Площадь земельного участка согласно сведениям Единого государственного реестра недвижимости (**Ркад**), **м²**	624
5	Оценка расхождения **Р** и **Ркад (Р – Ркад), м²**	40
6	Предельный минимальный и максимальный размеры земельного участка (**Рмин и Рмакс), м²**	—
7	Кадастровый или иной номер (обозначение) здания, сооружения, объекта незавершенного строительства, расположенного на земельном участке	—
8	Иные сведения	—

КАРТА-ПЛАН ТЕРРИТОРИИ

Сведения об уточняемых земельных участках

1. Сведения о характерных точках границы уточняемого земельного участка с кадастровым номером 61:26:0512901:172

Зона № 1

Обозначение характерных точек границ	Существующие координаты, м		Уточненные координаты, м		Метод определения координат	Средняя квадратическая погрешность определения координат характерной точки (M_t), м	Формулы, примененные для расчета средней квадратической погрешности определения координат характерной точки (M_t), м
	X	Y	X	Y			
1	2	3	4	5	6	7	8
44	429180,79	1365828,65	—	—	—	0,10	—
102	429181,80	1365833,16	—	—	—	0,10	—
н233У	—	—	429184,93	1365847,44	Геодезический метод	0,10	Mt = SQRT(M1^2+M2^2) = SQRT(0,6^2+0,08^2) = 0,1 м
н234У	—	—	429139,86	1365856,79	Геодезический метод	0,10	Mt = SQRT(M1^2+M2^2) = SQRT(0,6^2+0,08^2) = 0,1 м
н235У	—	—	429139,03	1365836,15	Геодезический метод	0,10	Mt = SQRT(M1^2+M2^2) = SQRT(0,6^2+0,08^2) = 0,1 м
119	429141,95	1365835,66	—	—	—	0,10	—
45	429150,81	1365834,06	—	—	—	0,10	—
44	429180,79	1365828,65	—	—	—	0,10	—

2. Сведения о частях границ уточняемого земельного участка с кадастровым номером 61:26:0512901:172

Обозначение части границ		Горизонтальное проложение (S), м	Описание прохождения части границ	Отметка о наличии земельного спора о местоположении границ земельного участка
от т.	до т.			
1	2	3	4	5
44	102	4,62	—	—
102	н233У	14,62	—	—
н233У	н234У	46,03	—	—
н234У	н235У	20,66	—	—
н235У	119	2,96	—	—
119	45	9,00	—	—
45	44	30,46	—	—

КАРТА-ПЛАН ТЕРРИТОРИИ

Сведения об уточняемых земельных участках

3. Общие сведения об уточняемом земельном участке с кадастровым номером 61:26:0512901:172

№ п/п	Наименование характеристик земельного участка	Значение характеристики
1	2	3
1	Адрес земельного участка	—
	Местоположение земельного участка (при отсутствии присвоенного адреса)	Ростовская область, р-н Неклиновский, с. Николаевка, ДНТ "Ромашка -2", 130.
	Дополнительные сведения о местоположении земельного участка	—
2	Площадь земельного участка ± величина погрешности определения площади (**Р ± ΔР**), **м²**	876±10
3	Формула, примененная для расчета предельной допустимой погрешности определения площади земельного участка (**ΔР**), м2	$\Delta P = 3{,}5 \cdot M_t \cdot \sqrt{P_{док}} = 3{,}5 \cdot 0{,}10 \cdot \sqrt{800} = 10$
4	Площадь земельного участка согласно сведениям Единого государственного реестра недвижимости (**Ркад**), **м²**	800
5	Оценка расхождения **Р** и **Ркад (Р – Ркад), м²**	76
6	Предельный минимальный и максимальный размеры земельного участка (**Рмин и Рмакс), м²**	—
7	Кадастровый или иной номер (обозначение) здания, сооружения, объекта незавершенного строительства, расположенного на земельном участке	—
8	Иные сведения	—

1. Сведения о характерных точках границы уточняемого земельного участка с кадастровым номером 61:26:0512901:260

Зона № 1

Обозначение характерных точек границ	Существующие координаты, м		Уточненные координаты, м		Метод определения координат	Средняя квадратическая погрешность определения координат характерной точки (M_t), м	Формулы, примененные для расчета средней квадратической погрешности определения координат характерной точки (M_t), м
	X	Y	X	Y			
1	2	3	4	5	6	7	8
н31У	—	—	429498,99	1365741,54	Геодезический метод	0,10	Mt = SQRT(M1^2+M2^2) = SQRT(0,6^2+0,08^2) = 0,1 м
н32У	—	—	429499,50	1365747,02	Геодезический метод	0,10	Mt = SQRT(M1^2+M2^2) = SQRT(0,6^2+0,08^2) = 0,1 м

КАРТА-ПЛАН ТЕРРИТОРИИ

Сведения об уточняемых земельных участках

114	—	—	429501,33	1365766,65	—	0,02	—
117	—	—	429475,77	1365768,51	—	0,02	—
н33У	—	—	429473,49	1365746,50	Геодезический метод	0,10	Mt = SQRT(M1^2+M2^2) = SQRT(0,6^2+0,08^2) = 0,1 м
н34У	—	—	429497,75	1365728,15	Геодезический метод	0,10	Mt = SQRT(M1^2+M2^2) = SQRT(0,6^2+0,08^2) = 0,1 м
н31У	—	—	429498,99	1365741,54	Геодезический метод	0,10	Mt = SQRT(M1^2+M2^2) = SQRT(0,6^2+0,08^2) = 0,1 м

2. Сведения о частях границ уточняемого земельного участка с кадастровым номером 61:26:0512901:260

Обозначение части границ		Горизонтальное проложение (S), м	Описание прохождения части границ	Отметка о наличии земельного спора о местоположении границ земельного участка
от т.	до т.			
1	2	3	4	5
н31У	н32У	5,50	—	—
н32У	114	19,72	—	—
114	117	25,63	—	—
117	н33У	22,13	—	—
н33У	н34У	30,42	—	—
н34У	н31У	13,45	—	—

3. Общие сведения об уточняемом земельном участке с кадастровым номером 61:26:0512901:260

№ п/п	Наименование характеристик земельного участка	Значение характеристики
1	2	3
1	Адрес земельного участка	Ростовская обл., Неклиновский р-н, с. Николаевка, сад Ромашка -2, уч. 31
	Местоположение земельного участка (при отсутствии присвоенного адреса)	—
	Дополнительные сведения о местоположении земельного участка	—
2	Площадь земельного участка ± величина погрешности определения площади (**Р ± ΔР**), **м²**	783±10
3	Формула, примененная для расчета предельной допустимой погрешности определения площади земельного участка (**ΔР**), м2	$\Delta P = 3{,}5 \cdot M_t \cdot \sqrt{P_{док}} = 3{,}5 \cdot 0{,}10 \cdot \sqrt{800} = 10$
4	Площадь земельного участка согласно сведениям Единого государственного реестра недвижимости (**Ркад**), **м²**	800
5	Оценка расхождения **Р** и **Ркад (Р – Ркад), м²**	-17

КАРТА-ПЛАН ТЕРРИТОРИИ

Сведения об уточняемых земельных участках

1	2	3
6	Предельный минимальный и максимальный размеры земельного участка **(Рмин и Рмакс), м^2**	—
7	Кадастровый или иной номер (обозначение) здания, сооружения, объекта незавершенного строительства, расположенного на земельном участке	—
8	Иные сведения	—

КАРТА-ПЛАН ТЕРРИТОРИИ

Сведения об образуемых земельных участках

1. Сведения о характерных точках границ образуемых земельных участков

Обозначение земельного участка :ЗУ1

Зона № 1

Обозначение характерных точек границ	Координаты, м		Метод определения координат	Средняя квадратическая погрешность определения координат характерной точки (M_t), м	Формулы, примененные для расчета средней квадратической погрешности определения координат характерной точки (M_t), м
	X	Y			
1	2	3	4	5	6
н238У	429577,37	1365663,27	Геодезический метод	0,10	Mt = SQRT(M1^2+M2^2) = SQRT(0,6^2+0,08^2) = 0,1 м
н239У	429580,57	1365709,27	Геодезический метод	0,10	Mt = SQRT(M1^2+M2^2) = SQRT(0,6^2+0,08^2) = 0,1 м
н240У	429587,17	1365780,67	Геодезический метод	0,10	Mt = SQRT(M1^2+M2^2) = SQRT(0,6^2+0,08^2) = 0,1 м
н241У	429592,57	1365848,07	Геодезический метод	0,10	Mt = SQRT(M1^2+M2^2) = SQRT(0,6^2+0,08^2) = 0,1 м
н242У	429598,37	1365906,67	Геодезический метод	0,10	Mt = SQRT(M1^2+M2^2) = SQRT(0,6^2+0,08^2) = 0,1 м
н243У	429571,02	1365914,35	Геодезический метод	0,10	Mt = SQRT(M1^2+M2^2) = SQRT(0,6^2+0,08^2) = 0,1 м
113	429570,72	1365911,64	—	0,10	—
112	429595,41	1365906,90	—	0,10	—
111	429591,32	1365861,14	—	0,10	—
н13У	429589,49	1365842,49	Геодезический метод	0,10	Mt = SQRT(M1^2+M2^2) = SQRT(0,6^2+0,08^2) = 0,1 м
н11У	429587,27	1365820,73	Геодезический метод	0,10	Mt = SQRT(M1^2+M2^2) = SQRT(0,6^2+0,08^2) = 0,1 м
н8У	429585,72	1365801,50	Геодезический метод	0,10	Mt = SQRT(M1^2+M2^2) = SQRT(0,6^2+0,08^2) = 0,1 м
н6У	429584,00	1365781,68	Геодезический метод	0,10	Mt = SQRT(M1^2+M2^2) = SQRT(0,6^2+0,08^2) = 0,1 м

КАРТА-ПЛАН ТЕРРИТОРИИ

Сведения об образуемых земельных участках

н4У	429582,51	1365760,18	Геодезический метод	0,10	Mt = SQRT(M1^2+M2^2) = SQRT(0,6^2+0,08^2) = 0,1 м
195	429580,94	1365740,44	—	0,02	—
н1У	429578,83	1365720,33	Геодезический метод	0,10	Mt = SQRT(M1^2+M2^2) = SQRT(0,6^2+0,08^2) = 0,1 м
н16У	429576,88	1365699,39	Геодезический метод	0,10	Mt = SQRT(M1^2+M2^2) = SQRT(0,6^2+0,08^2) = 0,1 м
н15У	429574,33	1365668,26	Геодезический метод	0,10	Mt = SQRT(M1^2+M2^2) = SQRT(0,6^2+0,08^2) = 0,1 м
н20У	429567,52	1365668,67	Геодезический метод	0,10	Mt = SQRT(M1^2+M2^2) = SQRT(0,6^2+0,08^2) = 0,1 м
н19У	429564,46	1365666,15	Геодезический метод	0,10	Mt = SQRT(M1^2+M2^2) = SQRT(0,6^2+0,08^2) = 0,1 м
н18У	429552,64	1365678,96	Геодезический метод	0,10	Mt = SQRT(M1^2+M2^2) = SQRT(0,6^2+0,08^2) = 0,1 м
н23У	429550,07	1365681,75	Геодезический метод	0,10	Mt = SQRT(M1^2+M2^2) = SQRT(0,6^2+0,08^2) = 0,1 м
н24У	429527,03	1365705,11	Геодезический метод	0,10	Mt = SQRT(M1^2+M2^2) = SQRT(0,6^2+0,08^2) = 0,1 м
32	429528,91	1365724,55	—	0,10	—
н22У	429530,45	1365744,91	Геодезический метод	0,10	Mt = SQRT(M1^2+M2^2) = SQRT(0,6^2+0,08^2) = 0,1 м
н25У	429531,84	1365764,36	Геодезический метод	0,10	Mt = SQRT(M1^2+M2^2) = SQRT(0,6^2+0,08^2) = 0,1 м
н26У	429533,85	1365785,51	Геодезический метод	0,10	Mt = SQRT(M1^2+M2^2) = SQRT(0,6^2+0,08^2) = 0,1 м
н27У	429535,77	1365804,58	Геодезический метод	0,10	Mt = SQRT(M1^2+M2^2) = SQRT(0,6^2+0,08^2) = 0,1 м
н28У	429537,80	1365824,84	Геодезический метод	0,10	Mt = SQRT(M1^2+M2^2) = SQRT(0,6^2+0,08^2) = 0,1 м
н29У	429539,62	1365844,30	Геодезический метод	0,10	Mt = SQRT(M1^2+M2^2) = SQRT(0,6^2+0,08^2) = 0,1 м
н30У	429541,55	1365872,07	Геодезический метод	0,10	Mt = SQRT(M1^2+M2^2) = SQRT(0,6^2+0,08^2) = 0,1 м
125	429539,97	1365871,84	—	0,02	—

КАРТА-ПЛАН ТЕРРИТОРИИ

Сведения об образуемых земельных участках

126	429538,70	1365877,93	—	0,02	—
127	429539,02	1365884,90	—	0,02	—
128	429541,07	1365895,56	—	0,02	—
129	429543,67	1365907,13	—	0,02	—
н244У	429547,46	1365920,96	Геодезический метод	0,10	Mt = SQRT(M1^2+M2^2) = SQRT(0,6^2+0,08^2) = 0,1 м
н245У	429496,44	1365935,29	Геодезический метод	0,10	Mt = SQRT(M1^2+M2^2) = SQRT(0,6^2+0,08^2) = 0,1 м
н246У	429496,35	1365935,05	Геодезический метод	0,10	Mt = SQRT(M1^2+M2^2) = SQRT(0,6^2+0,08^2) = 0,1 м
н86У	429496,34	1365935,05	Геодезический метод	0,10	Mt = SQRT(M1^2+M2^2) = SQRT(0,6^2+0,08^2) = 0,1 м
н82У	429482,54	1365919,94	Геодезический метод	0,10	Mt = SQRT(M1^2+M2^2) = SQRT(0,6^2+0,08^2) = 0,1 м
н81У	429467,60	1365904,94	Геодезический метод	0,10	Mt = SQRT(M1^2+M2^2) = SQRT(0,6^2+0,08^2) = 0,1 м
н79У	429457,61	1365908,29	Геодезический метод	0,10	Mt = SQRT(M1^2+M2^2) = SQRT(0,6^2+0,08^2) = 0,1 м
н78У	429450,44	1365891,39	Геодезический метод	0,10	Mt = SQRT(M1^2+M2^2) = SQRT(0,6^2+0,08^2) = 0,1 м
н76У	429441,88	1365875,50	Геодезический метод	0,10	Mt = SQRT(M1^2+M2^2) = SQRT(0,6^2+0,08^2) = 0,1 м
н74У	429435,89	1365858,74	Геодезический метод	0,10	Mt = SQRT(M1^2+M2^2) = SQRT(0,6^2+0,08^2) = 0,1 м
н73У	429429,59	1365840,72	Геодезический метод	0,10	Mt = SQRT(M1^2+M2^2) = SQRT(0,6^2+0,08^2) = 0,1 м
193	429430,35	1365840,44	—	0,10	—
192	429427,06	1365821,75	—	0,10	—
н64У	429424,64	1365803,21	Геодезический метод	0,10	Mt = SQRT(M1^2+M2^2) = SQRT(0,6^2+0,08^2) = 0,1 м
н247У	429417,58	1365783,52	Геодезический метод	0,10	Mt = SQRT(M1^2+M2^2) = SQRT(0,6^2+0,08^2) = 0,1 м
н67У	429403,71	1365788,84	Геодезический метод	0,10	Mt = SQRT(M1^2+M2^2) = SQRT(0,6^2+0,08^2) = 0,1 м

КАРТА-ПЛАН ТЕРРИТОРИИ

Сведения об образуемых земельных участках

н68У	429382,48	1365796,97	Геодезический метод	0,10	Mt = SQRT(M1^2+M2^2) = SQRT(0,6^2+0,08^2) = 0,1 м
н65У	429389,50	1365816,39	Геодезический метод	0,10	Mt = SQRT(M1^2+M2^2) = SQRT(0,6^2+0,08^2) = 0,1 м
191	429395,99	1365834,16	—	0,10	—
194	429402,03	1365850,91	—	0,10	—
н75У	429408,02	1365867,93	Геодезический метод	0,10	Mt = SQRT(M1^2+M2^2) = SQRT(0,6^2+0,08^2) = 0,1 м
н77У	429413,95	1365885,14	Геодезический метод	0,10	Mt = SQRT(M1^2+M2^2) = SQRT(0,6^2+0,08^2) = 0,1 м
190	429420,08	1365901,53	—	0,20	—
189	429425,27	1365916,88	—	0,20	—
н80У	429425,90	1365918,91	Геодезический метод	0,10	Mt = SQRT(M1^2+M2^2) = SQRT(0,6^2+0,08^2) = 0,1 м
н85У	429431,81	1365936,32	Геодезический метод	0,10	Mt = SQRT(M1^2+M2^2) = SQRT(0,6^2+0,08^2) = 0,1 м
н87У	429437,83	1365953,70	Геодезический метод	0,10	Mt = SQRT(M1^2+M2^2) = SQRT(0,6^2+0,08^2) = 0,1 м
н115У	429432,53	1365955,51	Геодезический метод	0,10	Mt = SQRT(M1^2+M2^2) = SQRT(0,6^2+0,08^2) = 0,1 м
н114У	429426,43	1365938,41	Геодезический метод	0,10	Mt = SQRT(M1^2+M2^2) = SQRT(0,6^2+0,08^2) = 0,1 м
н112У	429420,77	1365920,95	Геодезический метод	0,10	Mt = SQRT(M1^2+M2^2) = SQRT(0,6^2+0,08^2) = 0,1 м
н110У	429415,26	1365903,54	Геодезический метод	0,10	Mt = SQRT(M1^2+M2^2) = SQRT(0,6^2+0,08^2) = 0,1 м
н108У	429409,48	1365886,89	Геодезический метод	0,10	Mt = SQRT(M1^2+M2^2) = SQRT(0,6^2+0,08^2) = 0,1 м
185	429403,20	1365869,47	—	0,01	—
182	429397,23	1365852,49	—	0,01	—
181	429390,62	1365835,65	—	0,01	—
178	429384,73	1365819,10	—	0,01	—
н105У	429378,48	1365801,75	Геодезический метод	0,10	Mt = SQRT(M1^2+M2^2) = SQRT(0,6^2+0,08^2) = 0,1 м

КАРТА-ПЛАН ТЕРРИТОРИИ

Сведения об образуемых земельных участках

н103У	429371,39	1365783,34	Геодезический метод	0,10	Mt = SQRT(M1^2+M2^2) = SQRT(0,6^2+0,08^2) = 0,1 м
н102У	429364,19	1365765,98	Геодезический метод	0,10	Mt = SQRT(M1^2+M2^2) = SQRT(0,6^2+0,08^2) = 0,1 м
н104У	429334,93	1365765,18	Геодезический метод	0,10	Mt = SQRT(M1^2+M2^2) = SQRT(0,6^2+0,08^2) = 0,1 м
н129У	429334,22	1365763,22	Геодезический метод	0,10	Mt = SQRT(M1^2+M2^2) = SQRT(0,6^2+0,08^2) = 0,1 м
н128У	429333,71	1365761,48	Геодезический метод	0,10	Mt = SQRT(M1^2+M2^2) = SQRT(0,6^2+0,08^2) = 0,1 м
н132У	429306,25	1365763,97	Геодезический метод	0,10	Mt = SQRT(M1^2+M2^2) = SQRT(0,6^2+0,08^2) = 0,1 м
н131У	429306,48	1365766,92	Геодезический метод	0,10	Mt = SQRT(M1^2+M2^2) = SQRT(0,6^2+0,08^2) = 0,1 м
н130У	429313,34	1365788,67	Геодезический метод	0,10	Mt = SQRT(M1^2+M2^2) = SQRT(0,6^2+0,08^2) = 0,1 м
н125У	429319,05	1365805,21	Геодезический метод	0,10	Mt = SQRT(M1^2+M2^2) = SQRT(0,6^2+0,08^2) = 0,1 м
н124У	429324,77	1365821,74	Геодезический метод	0,10	Mt = SQRT(M1^2+M2^2) = SQRT(0,6^2+0,08^2) = 0,1 м
н123У	429325,19	1365821,59	Геодезический метод	0,10	Mt = SQRT(M1^2+M2^2) = SQRT(0,6^2+0,08^2) = 0,1 м
н126У	429331,33	1365838,31	Геодезический метод	0,10	Mt = SQRT(M1^2+M2^2) = SQRT(0,6^2+0,08^2) = 0,1 м
143	429337,45	1365855,66	—	0,02	—
н127У	429343,25	1365872,48	Геодезический метод	0,10	Mt = SQRT(M1^2+M2^2) = SQRT(0,6^2+0,08^2) = 0,1 м
н122У	429349,36	1365890,33	Геодезический метод	0,10	Mt = SQRT(M1^2+M2^2) = SQRT(0,6^2+0,08^2) = 0,1 м
н121У	429351,31	1365894,15	Геодезический метод	0,10	Mt = SQRT(M1^2+M2^2) = SQRT(0,6^2+0,08^2) = 0,1 м
н120У	429352,33	1365897,24	Геодезический метод	0,10	Mt = SQRT(M1^2+M2^2) = SQRT(0,6^2+0,08^2) = 0,1 м
н119У	429352,00	1365899,72	Геодезический метод	0,10	Mt = SQRT(M1^2+M2^2) = SQRT(0,6^2+0,08^2) = 0,1 м

КАРТА-ПЛАН ТЕРРИТОРИИ

Сведения об образуемых земельных участках

н118У	429354,76	1365907,89	Геодезический метод	0,10	Mt = SQRT(M1^2+M2^2) = SQRT(0,6^2+0,08^2) = 0,1 м
н117У	429360,14	1365922,26	Геодезический метод	0,10	Mt = SQRT(M1^2+M2^2) = SQRT(0,6^2+0,08^2) = 0,1 м
н116У	429366,50	1365939,03	Геодезический метод	0,10	Mt = SQRT(M1^2+M2^2) = SQRT(0,6^2+0,08^2) = 0,1 м
164	429373,08	1365956,41	—	0,02	—
163	429379,30	1365973,30	—	0,02	—
159	429373,95	1365975,18	—	0,10	—
158	429367,96	1365957,80	—	0,10	—
157	429362,26	1365940,49	—	0,02	—
156	429355,44	1365922,95	—	0,02	—
155	429349,02	1365905,99	—	0,02	—
154	429343,37	1365889,21	—	0,07	—
152	429337,57	1365872,90	—	0,07	—
н139У	429331,55	1365855,55	Геодезический метод	0,10	Mt = SQRT(M1^2+M2^2) = SQRT(0,6^2+0,08^2) = 0,1 м
149	429326,01	1365839,57	—	0,02	—
148	429319,89	1365822,92	—	0,02	—
н133У	429312,52	1365802,14	Геодезический метод	0,10	Mt = SQRT(M1^2+M2^2) = SQRT(0,6^2+0,08^2) = 0,1 м
н135У	429306,92	1365786,00	Геодезический метод	0,10	Mt = SQRT(M1^2+M2^2) = SQRT(0,6^2+0,08^2) = 0,1 м
н137У	429300,88	1365767,35	Геодезический метод	0,10	Mt = SQRT(M1^2+M2^2) = SQRT(0,6^2+0,08^2) = 0,1 м
н138У	429273,54	1365768,73	Геодезический метод	0,10	Mt = SQRT(M1^2+M2^2) = SQRT(0,6^2+0,08^2) = 0,1 м
н155У	429272,99	1365766,99	Геодезический метод	0,10	Mt = SQRT(M1^2+M2^2) = SQRT(0,6^2+0,08^2) = 0,1 м
н154У	429247,00	1365768,19	Геодезический метод	0,10	Mt = SQRT(M1^2+M2^2) = SQRT(0,6^2+0,08^2) = 0,1 м
н153У	429255,41	1365800,29	Геодезический метод	0,10	Mt = SQRT(M1^2+M2^2) = SQRT(0,6^2+0,08^2) = 0,1 м
н152У	429260,51	1365818,06	Геодезический метод	0,10	Mt = SQRT(M1^2+M2^2) = SQRT(0,6^2+0,08^2) = 0,1 м

КАРТА-ПЛАН ТЕРРИТОРИИ

Сведения об образуемых земельных участках

н151У	429259,87	1365818,25	Геодезический метод	0,10	Mt = SQRT(M1^2+M2^2) = SQRT(0,6^2+0,08^2) = 0,1 м
н150У	429265,29	1365835,18	Геодезический метод	0,10	Mt = SQRT(M1^2+M2^2) = SQRT(0,6^2+0,08^2) = 0,1 м
н145У	429271,60	1365854,72	Геодезический метод	0,10	Mt = SQRT(M1^2+M2^2) = SQRT(0,6^2+0,08^2) = 0,1 м
н144У	429277,19	1365871,79	Геодезический метод	0,10	Mt = SQRT(M1^2+M2^2) = SQRT(0,6^2+0,08^2) = 0,1 м
н143У	429283,10	1365888,68	Геодезический метод	0,10	Mt = SQRT(M1^2+M2^2) = SQRT(0,6^2+0,08^2) = 0,1 м
н148У	429289,02	1365906,12	Геодезический метод	0,10	Mt = SQRT(M1^2+M2^2) = SQRT(0,6^2+0,08^2) = 0,1 м
139	429295,01	1365923,45	—	0,02	—
135	429301,27	1365940,33	—	0,02	—
136	429307,89	1365958,12	—	0,07	—
134	429313,41	1365975,60	—	0,10	—
133	429319,91	1365993,67	—	0,10	—
н162У	429315,07	1365995,61	Геодезический метод	0,10	Mt = SQRT(M1^2+M2^2) = SQRT(0,6^2+0,08^2) = 0,1 м
130	429308,41	1365977,02	—	0,02	—
н165У	429301,82	1365958,80	Геодезический метод	0,10	Mt = SQRT(M1^2+M2^2) = SQRT(0,6^2+0,08^2) = 0,1 м
н164У	429296,07	1365941,01	Геодезический метод	0,10	Mt = SQRT(M1^2+M2^2) = SQRT(0,6^2+0,08^2) = 0,1 м
120	429289,95	1365923,80	—	0,10	—
н169У	429284,11	1365905,81	Геодезический метод	0,10	Mt = SQRT(M1^2+M2^2) = SQRT(0,6^2+0,08^2) = 0,1 м
н168У	429278,19	1365887,88	Геодезический метод	0,10	Mt = SQRT(M1^2+M2^2) = SQRT(0,6^2+0,08^2) = 0,1 м
н172У	429272,69	1365870,96	Геодезический метод	0,10	Mt = SQRT(M1^2+M2^2) = SQRT(0,6^2+0,08^2) = 0,1 м
н174У	429267,13	1365854,01	Геодезический метод	0,10	Mt = SQRT(M1^2+M2^2) = SQRT(0,6^2+0,08^2) = 0,1 м
н176У	429261,53	1365836,99	Геодезический метод	0,10	Mt = SQRT(M1^2+M2^2) = SQRT(0,6^2+0,08^2) = 0,1 м

КАРТА-ПЛАН ТЕРРИТОРИИ

Сведения об образуемых земельных участках

108	429256,38	1365820,11	—	0,02	—
107	429251,38	1365803,09	—	0,02	—
н156У	429246,04	1365785,93	Геодезический метод	0,10	Mt = SQRT(M1^2+M2^2) = SQRT(0,6^2+0,08^2) = 0,1 м
н159У	429240,72	1365768,71	Геодезический метод	0,10	Mt = SQRT(M1^2+M2^2) = SQRT(0,6^2+0,08^2) = 0,1 м
н158У	429240,00	1365766,56	Геодезический метод	0,10	Mt = SQRT(M1^2+M2^2) = SQRT(0,6^2+0,08^2) = 0,1 м
н161У	429210,95	1365769,53	Геодезический метод	0,10	Mt = SQRT(M1^2+M2^2) = SQRT(0,6^2+0,08^2) = 0,1 м
н160У	429211,56	1365771,73	Геодезический метод	0,10	Mt = SQRT(M1^2+M2^2) = SQRT(0,6^2+0,08^2) = 0,1 м
н157У	429218,17	1365793,16	Геодезический метод	0,10	Mt = SQRT(M1^2+M2^2) = SQRT(0,6^2+0,08^2) = 0,1 м
110	429223,45	1365810,32	—	0,02	—
109	429229,09	1365828,14	—	0,02	—
н178У	429229,65	1365827,97	Геодезический метод	0,10	Mt = SQRT(M1^2+M2^2) = SQRT(0,6^2+0,08^2) = 0,1 м
н177У	429234,99	1365845,20	Геодезический метод	0,10	Mt = SQRT(M1^2+M2^2) = SQRT(0,6^2+0,08^2) = 0,1 м
н175У	429240,59	1365862,22	Геодезический метод	0,10	Mt = SQRT(M1^2+M2^2) = SQRT(0,6^2+0,08^2) = 0,1 м
н173У	429246,16	1365879,17	Геодезический метод	0,10	Mt = SQRT(M1^2+M2^2) = SQRT(0,6^2+0,08^2) = 0,1 м
н171У	429251,71	1365896,08	Геодезический метод	0,10	Mt = SQRT(M1^2+M2^2) = SQRT(0,6^2+0,08^2) = 0,1 м
н170У	429257,60	1365914,44	Геодезический метод	0,10	Mt = SQRT(M1^2+M2^2) = SQRT(0,6^2+0,08^2) = 0,1 м
122	429263,09	1365932,04	—	0,10	—
н167У	429268,77	1365949,26	Геодезический метод	0,10	Mt = SQRT(M1^2+M2^2) = SQRT(0,6^2+0,08^2) = 0,1 м
н166У	429274,95	1365968,08	Геодезический метод	0,10	Mt = SQRT(M1^2+M2^2) = SQRT(0,6^2+0,08^2) = 0,1 м
131	429281,08	1365986,06	—	0,02	—

КАРТА-ПЛАН ТЕРРИТОРИИ

Сведения об образуемых земельных участках

н163У	429287,50	1366004,93	Геодезический метод	0,10	Mt = SQRT(M1^2+M2^2) = SQRT(0,6^2+0,08^2) = 0,1 м
н184У	429281,91	1366006,82	Геодезический метод	0,10	Mt = SQRT(M1^2+M2^2) = SQRT(0,6^2+0,08^2) = 0,1 м
н180У	429275,61	1365987,85	Геодезический метод	0,10	Mt = SQRT(M1^2+M2^2) = SQRT(0,6^2+0,08^2) = 0,1 м
н179У	429269,92	1365971,14	Геодезический метод	0,10	Mt = SQRT(M1^2+M2^2) = SQRT(0,6^2+0,08^2) = 0,1 м
н188У	429264,51	1365955,40	Геодезический метод	0,10	Mt = SQRT(M1^2+M2^2) = SQRT(0,6^2+0,08^2) = 0,1 м
н191У	429258,80	1365939,37	Геодезический метод	0,10	Mt = SQRT(M1^2+M2^2) = SQRT(0,6^2+0,08^2) = 0,1 м
н193У	429257,74	1365939,67	Геодезический метод	0,10	Mt = SQRT(M1^2+M2^2) = SQRT(0,6^2+0,08^2) = 0,1 м
н194У	429252,40	1365923,67	Геодезический метод	0,10	Mt = SQRT(M1^2+M2^2) = SQRT(0,6^2+0,08^2) = 0,1 м
н198У	429253,99	1365923,18	Геодезический метод	0,10	Mt = SQRT(M1^2+M2^2) = SQRT(0,6^2+0,08^2) = 0,1 м
н197У	429248,52	1365905,10	Геодезический метод	0,10	Mt = SQRT(M1^2+M2^2) = SQRT(0,6^2+0,08^2) = 0,1 м
н202У	429243,80	1365888,77	Геодезический метод	0,10	Mt = SQRT(M1^2+M2^2) = SQRT(0,6^2+0,08^2) = 0,1 м
н205У	429243,34	1365888,88	Геодезический метод	0,10	Mt = SQRT(M1^2+M2^2) = SQRT(0,6^2+0,08^2) = 0,1 м
н206У	429238,57	1365872,72	Геодезический метод	0,10	Mt = SQRT(M1^2+M2^2) = SQRT(0,6^2+0,08^2) = 0,1 м
н209У	429237,49	1365872,96	Геодезический метод	0,10	Mt = SQRT(M1^2+M2^2) = SQRT(0,6^2+0,08^2) = 0,1 м
94	429232,34	1365856,92	—	0,07	—
90	429226,80	1365840,68	—	0,07	—
101	429222,19	1365823,34	—	0,10	—
100	429217,33	1365807,16	—	0,10	—
123	429212,13	1365791,15	—	0,10	—
н248У	429207,09	1365774,63	Геодезический метод	0,10	Mt = SQRT(M1^2+M2^2) = SQRT(0,6^2+0,08^2) = 0,1 м

КАРТА-ПЛАН ТЕРРИТОРИИ

Сведения об образуемых земельных участках

н249У	429170,71	1365782,75	Геодезический метод	0,10	Mt = SQRT(M1^2+M2^2) = SQRT(0,6^2+0,08^2) = 0,1 м
н250У	429145,80	1365802,33	Геодезический метод	0,10	Mt = SQRT(M1^2+M2^2) = SQRT(0,6^2+0,08^2) = 0,1 м
46	429147,26	1365811,92	—	0,10	—
45	429150,81	1365834,06	—	0,10	—
119	429141,95	1365835,66	—	0,10	—
н235У	429139,03	1365836,15	Геодезический метод	0,10	Mt = SQRT(M1^2+M2^2) = SQRT(0,6^2+0,08^2) = 0,1 м
н234У	429139,86	1365856,79	Геодезический метод	0,10	Mt = SQRT(M1^2+M2^2) = SQRT(0,6^2+0,08^2) = 0,1 м
н231У	429140,43	1365875,44	Геодезический метод	0,10	Mt = SQRT(M1^2+M2^2) = SQRT(0,6^2+0,08^2) = 0,1 м
н230У	429139,91	1365875,57	Геодезический метод	0,10	Mt = SQRT(M1^2+M2^2) = SQRT(0,6^2+0,08^2) = 0,1 м
н227У	429143,55	1365894,59	Геодезический метод	0,10	Mt = SQRT(M1^2+M2^2) = SQRT(0,6^2+0,08^2) = 0,1 м
н226У	429140,92	1365895,29	Геодезический метод	0,10	Mt = SQRT(M1^2+M2^2) = SQRT(0,6^2+0,08^2) = 0,1 м
н223У	429147,24	1365915,62	Геодезический метод	0,10	Mt = SQRT(M1^2+M2^2) = SQRT(0,6^2+0,08^2) = 0,1 м
н222У	429156,81	1365934,50	Геодезический метод	0,10	Mt = SQRT(M1^2+M2^2) = SQRT(0,6^2+0,08^2) = 0,1 м
н221У	429163,63	1365948,62	Геодезический метод	0,10	Mt = SQRT(M1^2+M2^2) = SQRT(0,6^2+0,08^2) = 0,1 м
н220У	429165,17	1365950,06	Геодезический метод	0,10	Mt = SQRT(M1^2+M2^2) = SQRT(0,6^2+0,08^2) = 0,1 м
н219У	429175,41	1365965,67	Геодезический метод	0,10	Mt = SQRT(M1^2+M2^2) = SQRT(0,6^2+0,08^2) = 0,1 м
н218У	429186,12	1365978,95	Геодезический метод	0,10	Mt = SQRT(M1^2+M2^2) = SQRT(0,6^2+0,08^2) = 0,1 м
н217У	429195,47	1365995,40	Геодезический метод	0,10	Mt = SQRT(M1^2+M2^2) = SQRT(0,6^2+0,08^2) = 0,1 м
н216У	429203,52	1365992,60	Геодезический метод	0,10	Mt = SQRT(M1^2+M2^2) = SQRT(0,6^2+0,08^2) = 0,1 м

КАРТА-ПЛАН ТЕРРИТОРИИ

Сведения об образуемых земельных участках

н215У	429210,25	1366009,58	Геодезический метод	0,10	Mt = SQRT(M1^2+M2^2) = SQRT(0,6^2+0,08^2) = 0,1 м
н213У	429210,94	1366010,96	Геодезический метод	0,10	Mt = SQRT(M1^2+M2^2) = SQRT(0,6^2+0,08^2) = 0,1 м
н212У	429218,82	1366026,62	Геодезический метод	0,10	Mt = SQRT(M1^2+M2^2) = SQRT(0,6^2+0,08^2) = 0,1 м
н186У	429252,75	1366015,45	Геодезический метод	0,10	Mt = SQRT(M1^2+M2^2) = SQRT(0,6^2+0,08^2) = 0,1 м
н185У	429253,15	1366016,55	Геодезический метод	0,10	Mt = SQRT(M1^2+M2^2) = SQRT(0,6^2+0,08^2) = 0,1 м
н251У	429220,90	1366027,61	Геодезический метод	0,10	Mt = SQRT(M1^2+M2^2) = SQRT(0,6^2+0,08^2) = 0,1 м
н252У	429222,08	1366029,70	Геодезический метод	0,10	Mt = SQRT(M1^2+M2^2) = SQRT(0,6^2+0,08^2) = 0,1 м
н253У	429217,17	1366031,39	Геодезический метод	0,10	Mt = SQRT(M1^2+M2^2) = SQRT(0,6^2+0,08^2) = 0,1 м
н254У	429206,15	1366017,02	Геодезический метод	0,10	Mt = SQRT(M1^2+M2^2) = SQRT(0,6^2+0,08^2) = 0,1 м
н255У	429193,14	1366001,57	Геодезический метод	0,10	Mt = SQRT(M1^2+M2^2) = SQRT(0,6^2+0,08^2) = 0,1 м
н256У	429179,38	1365980,45	Геодезический метод	0,10	Mt = SQRT(M1^2+M2^2) = SQRT(0,6^2+0,08^2) = 0,1 м
н257У	429158,35	1365948,95	Геодезический метод	0,10	Mt = SQRT(M1^2+M2^2) = SQRT(0,6^2+0,08^2) = 0,1 м
н258У	429150,70	1365935,41	Геодезический метод	0,10	Mt = SQRT(M1^2+M2^2) = SQRT(0,6^2+0,08^2) = 0,1 м
н259У	429143,50	1365920,19	Геодезический метод	0,10	Mt = SQRT(M1^2+M2^2) = SQRT(0,6^2+0,08^2) = 0,1 м
н260У	429136,98	1365901,73	Геодезический метод	0,10	Mt = SQRT(M1^2+M2^2) = SQRT(0,6^2+0,08^2) = 0,1 м
н261У	429133,35	1365883,82	Геодезический метод	0,10	Mt = SQRT(M1^2+M2^2) = SQRT(0,6^2+0,08^2) = 0,1 м
н262У	429133,35	1365866,06	Геодезический метод	0,10	Mt = SQRT(M1^2+M2^2) = SQRT(0,6^2+0,08^2) = 0,1 м

КАРТА-ПЛАН ТЕРРИТОРИИ

Сведения об образуемых земельных участках

н263У	429133,80	1365844,07	Геодезический метод	0,10	Mt = SQRT(M1^2+M2^2) = SQRT(0,6^2+0,08^2) = 0,1 м
н264У	429134,20	1365824,20	Геодезический метод	0,10	Mt = SQRT(M1^2+M2^2) = SQRT(0,6^2+0,08^2) = 0,1 м
н265У	429134,58	1365802,05	Геодезический метод	0,10	Mt = SQRT(M1^2+M2^2) = SQRT(0,6^2+0,08^2) = 0,1 м
н266У	429133,40	1365780,63	Геодезический метод	0,10	Mt = SQRT(M1^2+M2^2) = SQRT(0,6^2+0,08^2) = 0,1 м
н267У	429147,75	1365776,82	Геодезический метод	0,10	Mt = SQRT(M1^2+M2^2) = SQRT(0,6^2+0,08^2) = 0,1 м
н268У	429163,00	1365774,71	Геодезический метод	0,10	Mt = SQRT(M1^2+M2^2) = SQRT(0,6^2+0,08^2) = 0,1 м
н269У	429178,20	1365772,59	Геодезический метод	0,10	Mt = SQRT(M1^2+M2^2) = SQRT(0,6^2+0,08^2) = 0,1 м
н270У	429186,75	1365770,97	Геодезический метод	0,10	Mt = SQRT(M1^2+M2^2) = SQRT(0,6^2+0,08^2) = 0,1 м
н271У	429211,65	1365766,25	Геодезический метод	0,10	Mt = SQRT(M1^2+M2^2) = SQRT(0,6^2+0,08^2) = 0,1 м
н272У	429248,00	1365762,87	Геодезический метод	0,10	Mt = SQRT(M1^2+M2^2) = SQRT(0,6^2+0,08^2) = 0,1 м
н273У	429277,94	1365762,69	Геодезический метод	0,10	Mt = SQRT(M1^2+M2^2) = SQRT(0,6^2+0,08^2) = 0,1 м
н274У	429311,90	1365759,06	Геодезический метод	0,10	Mt = SQRT(M1^2+M2^2) = SQRT(0,6^2+0,08^2) = 0,1 м
н275У	429344,90	1365758,22	Геодезический метод	0,10	Mt = SQRT(M1^2+M2^2) = SQRT(0,6^2+0,08^2) = 0,1 м
н276У	429391,85	1365757,80	Геодезический метод	0,10	Mt = SQRT(M1^2+M2^2) = SQRT(0,6^2+0,08^2) = 0,1 м
н277У	429415,95	1365756,95	Геодезический метод	0,10	Mt = SQRT(M1^2+M2^2) = SQRT(0,6^2+0,08^2) = 0,1 м
н278У	429438,35	1365753,14	Геодезический метод	0,10	Mt = SQRT(M1^2+M2^2) = SQRT(0,6^2+0,08^2) = 0,1 м
н279У	429459,95	1365746,80	Геодезический метод	0,10	Mt = SQRT(M1^2+M2^2) = SQRT(0,6^2+0,08^2) = 0,1 м

КАРТА-ПЛАН ТЕРРИТОРИИ

Сведения об образуемых земельных участках

н280У	429473,90	1365739,61	Геодезический метод	0,10	Mt = SQRT(M1^2+M2^2) = SQRT(0,6^2+0,08^2) = 0,1 м
н281У	429490,80	1365727,35	Геодезический метод	0,10	Mt = SQRT(M1^2+M2^2) = SQRT(0,6^2+0,08^2) = 0,1 м
н282У	429511,55	1365712,56	Геодезический метод	0,10	Mt = SQRT(M1^2+M2^2) = SQRT(0,6^2+0,08^2) = 0,1 м
н283У	429528,05	1365698,18	Геодезический метод	0,10	Mt = SQRT(M1^2+M2^2) = SQRT(0,6^2+0,08^2) = 0,1 м
н284У	429550,10	1365675,81	Геодезический метод	0,10	Mt = SQRT(M1^2+M2^2) = SQRT(0,6^2+0,08^2) = 0,1 м
н285У	429574,97	1365647,87	Геодезический метод	0,10	Mt = SQRT(M1^2+M2^2) = SQRT(0,6^2+0,08^2) = 0,1 м
н238У	429577,37	1365663,27	Геодезический метод	0,10	Mt = SQRT(M1^2+M2^2) = SQRT(0,6^2+0,08^2) = 0,1 м
н39У	429517,95	1365712,79	Геодезический метод	0,10	Mt = SQRT(M1^2+M2^2) = SQRT(0,6^2+0,08^2) = 0,1 м
н37У	429521,86	1365715,83	Геодезический метод	0,10	Mt = SQRT(M1^2+M2^2) = SQRT(0,6^2+0,08^2) = 0,1 м
н38У	429524,15	1365740,83	Геодезический метод	0,10	Mt = SQRT(M1^2+M2^2) = SQRT(0,6^2+0,08^2) = 0,1 м
н35У	429524,57	1365745,85	Геодезический метод	0,10	Mt = SQRT(M1^2+M2^2) = SQRT(0,6^2+0,08^2) = 0,1 м
н36У	429526,18	1365764,95	Геодезический метод	0,10	Mt = SQRT(M1^2+M2^2) = SQRT(0,6^2+0,08^2) = 0,1 м
н40У	429527,88	1365781,47	Геодезический метод	0,10	Mt = SQRT(M1^2+M2^2) = SQRT(0,6^2+0,08^2) = 0,1 м
н41У	429528,12	1365784,93	Геодезический метод	0,10	Mt = SQRT(M1^2+M2^2) = SQRT(0,6^2+0,08^2) = 0,1 м
н42У	429529,73	1365804,82	Геодезический метод	0,10	Mt = SQRT(M1^2+M2^2) = SQRT(0,6^2+0,08^2) = 0,1 м
н43У	429531,42	1365825,28	Геодезический метод	0,10	Mt = SQRT(M1^2+M2^2) = SQRT(0,6^2+0,08^2) = 0,1 м
н45У	429533,29	1365845,35	Геодезический метод	0,10	Mt = SQRT(M1^2+M2^2) = SQRT(0,6^2+0,08^2) = 0,1 м

КАРТА-ПЛАН ТЕРРИТОРИИ

Сведения об образуемых земельных участках

н48У	429535,30	1365865,60	Геодезический метод	0,10	Mt = SQRT(M1^2+M2^2) = SQRT(0,6^2+0,08^2) = 0,1 м
16	429522,37	1365884,15	—	0,10	—
17	429518,02	1365884,61	—	0,10	—
33	429518,73	1365902,17	—	0,02	—
н286У	429519,23	1365911,04	Геодезический метод	0,10	Mt = SQRT(M1^2+M2^2) = SQRT(0,6^2+0,08^2) = 0,1 м
н287У	429522,27	1365925,68	Геодезический метод	0,10	Mt = SQRT(M1^2+M2^2) = SQRT(0,6^2+0,08^2) = 0,1 м
н55У	429520,63	1365926,21	Геодезический метод	0,10	Mt = SQRT(M1^2+M2^2) = SQRT(0,6^2+0,08^2) = 0,1 м
н56У	429506,18	1365930,83	Геодезический метод	0,10	Mt = SQRT(M1^2+M2^2) = SQRT(0,6^2+0,08^2) = 0,1 м
37	429490,61	1365914,93	—	0,02	—
38	429488,73	1365911,72	—	0,02	—
39	429488,12	1365905,37	—	0,02	—
н52У	429485,69	1365887,23	Геодезический метод	0,10	Mt = SQRT(M1^2+M2^2) = SQRT(0,6^2+0,08^2) = 0,1 м
н51У	429484,80	1365870,82	Геодезический метод	0,10	Mt = SQRT(M1^2+M2^2) = SQRT(0,6^2+0,08^2) = 0,1 м
н50У	429483,29	1365850,15	Геодезический метод	0,10	Mt = SQRT(M1^2+M2^2) = SQRT(0,6^2+0,08^2) = 0,1 м
27	429481,56	1365829,37	—	0,10	—
28	429479,36	1365808,28	—	0,10	—
116	429477,55	1365788,51	—	0,02	—
117	429475,77	1365768,51	—	0,02	—
н33У	429473,49	1365746,50	Геодезический метод	0,10	Mt = SQRT(M1^2+M2^2) = SQRT(0,6^2+0,08^2) = 0,1 м
н34У	429497,75	1365728,15	Геодезический метод	0,10	Mt = SQRT(M1^2+M2^2) = SQRT(0,6^2+0,08^2) = 0,1 м
н39У	429517,95	1365712,79	Геодезический метод	0,10	Mt = SQRT(M1^2+M2^2) = SQRT(0,6^2+0,08^2) = 0,1 м
н63У	429465,74	1365751,98	Геодезический метод	0,10	Mt = SQRT(M1^2+M2^2) = SQRT(0,6^2+0,08^2) = 0,1 м

КАРТА-ПЛАН ТЕРРИТОРИИ

Сведения об образуемых земельных участках

н57У	429468,47	1365752,38	Геодезический метод	0,10	Mt = SQRT(M1^2+M2^2) = SQRT(0,6^2+0,08^2) = 0,1 м
н58У	429472,26	1365788,36	Геодезический метод	0,10	Mt = SQRT(M1^2+M2^2) = SQRT(0,6^2+0,08^2) = 0,1 м
н93У	429473,98	1365808,40	Геодезический метод	0,10	Mt = SQRT(M1^2+M2^2) = SQRT(0,6^2+0,08^2) = 0,1 м
н88У	429475,98	1365827,77	Геодезический метод	0,10	Mt = SQRT(M1^2+M2^2) = SQRT(0,6^2+0,08^2) = 0,1 м
н89У	429477,53	1365848,30	Геодезический метод	0,10	Mt = SQRT(M1^2+M2^2) = SQRT(0,6^2+0,08^2) = 0,1 м
н96У	429479,91	1365876,77	Геодезический метод	0,10	Mt = SQRT(M1^2+M2^2) = SQRT(0,6^2+0,08^2) = 0,1 м
н237У	429482,76	1365910,41	Геодезический метод	0,10	Mt = SQRT(M1^2+M2^2) = SQRT(0,6^2+0,08^2) = 0,1 м
н97У	429451,73	1365883,16	Геодезический метод	0,10	Mt = SQRT(M1^2+M2^2) = SQRT(0,6^2+0,08^2) = 0,1 м
н98У	429450,54	1365882,90	Геодезический метод	0,10	Mt = SQRT(M1^2+M2^2) = SQRT(0,6^2+0,08^2) = 0,1 м
н99У	429449,44	1365881,88	Геодезический метод	0,10	Mt = SQRT(M1^2+M2^2) = SQRT(0,6^2+0,08^2) = 0,1 м
н100У	429448,73	1365880,91	Геодезический метод	0,10	Mt = SQRT(M1^2+M2^2) = SQRT(0,6^2+0,08^2) = 0,1 м
н101У	429437,65	1365851,66	Геодезический метод	0,10	Mt = SQRT(M1^2+M2^2) = SQRT(0,6^2+0,08^2) = 0,1 м
н288У	429440,94	1365851,31	Геодезический метод	0,10	Mt = SQRT(M1^2+M2^2) = SQRT(0,6^2+0,08^2) = 0,1 м
н289У	429438,52	1365831,93	Геодезический метод	0,10	Mt = SQRT(M1^2+M2^2) = SQRT(0,6^2+0,08^2) = 0,1 м
н290У	429435,44	1365832,25	Геодезический метод	0,10	Mt = SQRT(M1^2+M2^2) = SQRT(0,6^2+0,08^2) = 0,1 м
н291У	429431,03	1365812,41	Геодезический метод	0,10	Mt = SQRT(M1^2+M2^2) = SQRT(0,6^2+0,08^2) = 0,1 м
н292У	429436,28	1365811,92	Геодезический метод	0,10	Mt = SQRT(M1^2+M2^2) = SQRT(0,6^2+0,08^2) = 0,1 м

КАРТА-ПЛАН ТЕРРИТОРИИ

Сведения об образуемых земельных участках

н60У	429434,05	1365791,41	Геодезический метод	0,10	Mt = SQRT(M1^2+M2^2) = SQRT(0,6^2+0,08^2) = 0,1 м
н61У	429430,81	1365764,94	Геодезический метод	0,10	Mt = SQRT(M1^2+M2^2) = SQRT(0,6^2+0,08^2) = 0,1 м
н62У	429441,93	1365765,08	Геодезический метод	0,10	Mt = SQRT(M1^2+M2^2) = SQRT(0,6^2+0,08^2) = 0,1 м
н63У	429465,74	1365751,98	Геодезический метод	0,10	Mt = SQRT(M1^2+M2^2) = SQRT(0,6^2+0,08^2) = 0,1 м
н69У	429412,66	1365765,39	Геодезический метод	0,10	Mt = SQRT(M1^2+M2^2) = SQRT(0,6^2+0,08^2) = 0,1 м
н70У	429416,63	1365780,53	Геодезический метод	0,10	Mt = SQRT(M1^2+M2^2) = SQRT(0,6^2+0,08^2) = 0,1 м
н71У	429382,55	1365793,33	Геодезический метод	0,10	Mt = SQRT(M1^2+M2^2) = SQRT(0,6^2+0,08^2) = 0,1 м
н72У	429377,79	1365779,68	Геодезический метод	0,10	Mt = SQRT(M1^2+M2^2) = SQRT(0,6^2+0,08^2) = 0,1 м
н69У	429412,66	1365765,39	Геодезический метод	0,10	Mt = SQRT(M1^2+M2^2) = SQRT(0,6^2+0,08^2) = 0,1 м

2. Сведения о частях границ образуемых земельных участков

Обозначение земельного участка :ЗУ1

Обозначение части границ		Горизонтальное проложение (S), м	Описание прохождения части границ	Отметка о наличии земельного спора о местоположении границ земельного участка
от т.	до т.			
1	2	3	4	5
н238У	н239У	46,11	—	—
н239У	н240У	71,70	—	—
н240У	н241У	67,62	—	—
н241У	н242У	58,89	—	—
н242У	н243У	28,41	—	—
н243У	113	2,73	—	—
113	112	25,14	—	—
112	111	45,94	—	—
111	н13У	18,74	—	—
н13У	н11У	21,87	—	—

КАРТА-ПЛАН ТЕРРИТОРИИ

Сведения об образуемых земельных участках

н11У	н8У	19,29	—	—
н8У	н6У	19,89	—	—
н6У	н4У	21,55	—	—
н4У	195	19,80	—	—
195	н1У	20,22	—	—
н1У	н16У	21,03	—	—
н16У	н15У	31,23	—	—
н15У	н20У	6,82	—	—
н20У	н19У	3,96	—	—
н19У	н18У	17,43	—	—
н18У	н23У	3,79	—	—
н23У	н24У	32,81	—	—
н24У	32	19,53	—	—
32	н22У	20,42	—	—
н22У	н25У	19,50	—	—
н25У	н26У	21,25	—	—
н26У	н27У	19,17	—	—
н27У	н28У	20,36	—	—
н28У	н29У	19,54	—	—
н29У	н30У	27,84	—	—
н30У	125	1,60	—	—
125	126	6,22	—	—
126	127	6,98	—	—
127	128	10,86	—	—
128	129	11,86	—	—
129	н244У	14,34	—	—
н244У	н245У	52,99	—	—
н245У	н246У	0,26	—	—
н246У	н86У	0,01	—	—
н86У	н82У	20,46	—	—
н82У	н81У	21,17	—	—
н81У	н79У	10,54	—	—
н79У	н78У	18,36	—	—
н78У	н76У	18,05	—	—
н76У	н74У	17,80	—	—

КАРТА-ПЛАН ТЕРРИТОРИИ

Сведения об образуемых земельных участках

н74У	н73У	19,09	—	—
н73У	193	0,81	—	—
193	192	18,98	—	—
192	н64У	18,70	—	—
н64У	н247У	20,92	—	—
н247У	н67У	14,86	—	—
н67У	н68У	22,73	—	—
н68У	н65У	20,65	—	—
н65У	191	18,92	—	—
191	194	17,81	—	—
194	н75У	18,04	—	—
н75У	н77У	18,20	—	—
н77У	190	17,50	—	—
190	189	16,20	—	—
189	н80У	2,13	—	—
н80У	н85У	18,39	—	—
н85У	н87У	18,39	—	—
н87У	н115У	5,60	—	—
н115У	н114У	18,16	—	—
н114У	н112У	18,35	—	—
н112У	н110У	18,26	—	—
н110У	н108У	17,62	—	—
н108У	185	18,52	—	—
185	182	18,00	—	—
182	181	18,09	—	—
181	178	17,57	—	—
178	н105У	18,44	—	—
н105У	н103У	19,73	—	—
н103У	н102У	18,79	—	—
н102У	н104У	29,27	—	—
н104У	н129У	2,08	—	—
н129У	н128У	1,81	—	—
н128У	н132У	27,57	—	—
н132У	н131У	2,96	—	—
н131У	н130У	22,81	—	—

КАРТА-ПЛАН ТЕРРИТОРИИ

Сведения об образуемых земельных участках

н130У	н125У	17,50	—	—
н125У	н124У	17,49	—	—
н124У	н123У	0,45	—	—
н123У	н126У	17,81	—	—
н126У	143	18,40	—	—
143	н127У	17,79	—	—
н127У	н122У	18,87	—	—
н122У	н121У	4,29	—	—
н121У	н120У	3,25	—	—
н120У	н119У	2,50	—	—
н119У	н118У	8,62	—	—
н118У	н117У	15,34	—	—
н117У	н116У	17,94	—	—
н116У	164	18,58	—	—
164	163	18,00	—	—
163	159	5,67	—	—
159	158	18,38	—	—
158	157	18,22	—	—
157	156	18,82	—	—
156	155	18,13	—	—
155	154	17,71	—	—
154	152	17,31	—	—
152	н139У	18,36	—	—
н139У	149	16,91	—	—
149	148	17,74	—	—
148	н133У	22,05	—	—
н133У	н135У	17,08	—	—
н135У	н137У	19,60	—	—
н137У	н138У	27,37	—	—
н138У	н155У	1,82	—	—
н155У	н154У	26,02	—	—
н154У	н153У	33,18	—	—
н153У	н152У	18,49	—	—
н152У	н151У	0,67	—	—
н151У	н150У	17,78	—	—

КАРТА-ПЛАН ТЕРРИТОРИИ

Сведения об образуемых земельных участках

н150У	н145У	20,53	—	—
н145У	н144У	17,96	—	—
н144У	н143У	17,89	—	—
н143У	н148У	18,42	—	—
н148У	139	18,34	—	—
139	135	18,00	—	—
135	136	18,98	—	—
136	134	18,33	—	—
134	133	19,20	—	—
133	н162У	5,21	—	—
н162У	130	19,75	—	—
130	н165У	19,38	—	—
н165У	н164У	18,70	—	—
н164У	120	18,27	—	—
120	н169У	18,91	—	—
н169У	н168У	18,88	—	—
н168У	н172У	17,79	—	—
н172У	н174У	17,84	—	—
н174У	н176У	17,92	—	—
н176У	108	17,65	—	—
108	107	17,74	—	—
107	н156У	17,97	—	—
н156У	н159У	18,02	—	—
н159У	н158У	2,27	—	—
н158У	н161У	29,20	—	—
н161У	н160У	2,28	—	—
н160У	н157У	22,43	—	—
н157У	110	17,95	—	—
110	109	18,69	—	—
109	н178У	0,59	—	—
н178У	н177У	18,04	—	—
н177У	н175У	17,92	—	—
н175У	н173У	17,84	—	—
н173У	н171У	17,80	—	—
н171У	н170У	19,28	—	—

КАРТА-ПЛАН ТЕРРИТОРИИ

Сведения об образуемых земельных участках

н170У	122	18,44	—	—
122	н167У	18,13	—	—
н167У	н166У	19,81	—	—
н166У	131	19,00	—	—
131	н163У	19,93	—	—
н163У	н184У	5,90	—	—
н184У	н180У	19,99	—	—
н180У	н179У	17,65	—	—
н179У	н188У	16,64	—	—
н188У	н191У	17,02	—	—
н191У	н193У	1,10	—	—
н193У	н194У	16,87	—	—
н194У	н198У	1,66	—	—
н198У	н197У	18,89	—	—
н197У	н202У	17,00	—	—
н202У	н205У	0,47	—	—
н205У	н206У	16,85	—	—
н206У	н209У	1,11	—	—
н209У	94	16,85	—	—
94	90	17,16	—	—
90	101	17,94	—	—
101	100	16,89	—	—
100	123	16,83	—	—
123	н248У	17,27	—	—
н248У	н249У	37,28	—	—
н249У	н250У	31,68	—	—
н250У	46	9,70	—	—
46	45	22,42	—	—
45	119	9,00	—	—
119	н235У	2,96	—	—
н235У	н234У	20,66	—	—
н234У	н231У	18,66	—	—
н231У	н230У	0,54	—	—
н230У	н227У	19,37	—	—
н227У	н226У	2,72	—	—

КАРТА-ПЛАН ТЕРРИТОРИИ

Сведения об образуемых земельных участках

н226У	н223У	21,29	—	—
н223У	н222У	21,17	—	—
н222У	н221У	15,68	—	—
н221У	н220У	2,11	—	—
н220У	н219У	18,67	—	—
н219У	н218У	17,06	—	—
н218У	н217У	18,92	—	—
н217У	н216У	8,52	—	—
н216У	н215У	18,27	—	—
н215У	н213У	1,54	—	—
н213У	н212У	17,53	—	—
н212У	н186У	35,72	—	—
н186У	н185У	1,17	—	—
н185У	н251У	34,09	—	—
н251У	н252У	2,40	—	—
н252У	н253У	5,19	—	—
н253У	н254У	18,11	—	—
н254У	н255У	20,20	—	—
н255У	н256У	25,21	—	—
н256У	н257У	37,87	—	—
н257У	н258У	15,55	—	—
н258У	н259У	16,84	—	—
н259У	н260У	19,58	—	—
н260У	н261У	18,27	—	—
н261У	н262У	17,76	—	—
н262У	н263У	21,99	—	—
н263У	н264У	19,87	—	—
н264У	н265У	22,15	—	—
н265У	н266У	21,45	—	—
н266У	н267У	14,85	—	—
н267У	н268У	15,40	—	—
н268У	н269У	15,35	—	—
н269У	н270У	8,70	—	—
н270У	н271У	25,34	—	—
н271У	н272У	36,51	—	—

КАРТА-ПЛАН ТЕРРИТОРИИ

Сведения об образуемых земельных участках

н272У	н273У	29,94	—	—
н273У	н274У	34,15	—	—
н274У	н275У	33,01	—	—
н275У	н276У	46,95	—	—
н276У	н277У	24,11	—	—
н277У	н278У	22,72	—	—
н278У	н279У	22,51	—	—
н279У	н280У	15,69	—	—
н280У	н281У	20,88	—	—
н281У	н282У	25,48	—	—
н282У	н283У	21,89	—	—
н283У	н284У	31,41	—	—
н284У	н285У	37,41	—	—
н285У	н238У	15,59	—	—
н39У	н37У	4,95	—	—
н37У	н38У	25,10	—	—
н38У	н35У	5,04	—	—
н35У	н36У	19,17	—	—
н36У	н40У	16,61	—	—
н40У	н41У	3,47	—	—
н41У	н42У	19,96	—	—
н42У	н43У	20,53	—	—
н43У	н45У	20,16	—	—
н45У	н48У	20,35	—	—
н48У	16	22,61	—	—
16	17	4,37	—	—
17	33	17,57	—	—
33	н286У	8,88	—	—
н286У	н287У	14,95	—	—
н287У	н55У	1,72	—	—
н55У	н56У	15,17	—	—
н56У	37	22,25	—	—
37	38	3,72	—	—
38	39	6,38	—	—

КАРТА-ПЛАН ТЕРРИТОРИИ

Сведения об образуемых земельных участках

39	н52У	18,30	—	—
н52У	н51У	16,43	—	—
н51У	н50У	20,73	—	—
н50У	27	20,85	—	—
27	28	21,20	—	—
28	116	19,85	—	—
116	117	20,08	—	—
117	н33У	22,13	—	—
н33У	н34У	30,42	—	—
н34У	н39У	25,38	—	—
н63У	н57У	2,76	—	—
н57У	н58У	36,18	—	—
н58У	н93У	20,11	—	—
н93У	н88У	19,47	—	—
н88У	н89У	20,59	—	—
н89У	н96У	28,57	—	—
н96У	н237У	33,76	—	—
н237У	н97У	41,30	—	—
н97У	н98У	1,22	—	—
н98У	н99У	1,50	—	—
н99У	н100У	1,20	—	—
н100У	н101У	31,28	—	—
н101У	н288У	3,31	—	—
н288У	н289У	19,53	—	—
н289У	н290У	3,10	—	—
н290У	н291У	20,32	—	—
н291У	н292У	5,27	—	—
н292У	н60У	20,63	—	—
н60У	н61У	26,67	—	—
н61У	н62У	11,12	—	—
н62У	н63У	27,18	—	—
н69У	н70У	15,65	—	—
н70У	н71У	36,40	—	—

КАРТА-ПЛАН ТЕРРИТОРИИ

Сведения об образуемых земельных участках

н71У	н72У	14,46	—	—
н72У	н69У	37,68	—	—

3. Общие сведения об образуемых земельных участках

Обозначение земельного участка :ЗУ1

№ п/п	Наименование характеристик земельного участка	Значение характеристики
1	2	3
1	Адрес земельного участка	—
	Местоположение земельного участка (при отсутствии присвоенного адреса)	—
	Дополнительные сведения о местоположении земельного участка	—
2	Категория земель	—
3	Вид разрешенного использования	—
4	Площадь земельного участка ± величина погрешности определения площади (**Р ± ΔР**), **м²**	16199±45
5	Формула, примененная для расчета предельной допустимой погрешности определения площади земельного участка (**ΔР**), м2	$\Delta P = 3{,}5 \cdot M_t \cdot \sqrt{P_{док}} = 3{,}5 \cdot 0{,}10 \cdot \sqrt{16199} = 45$
6	Предельный минимальный и максимальный размеры земельного участка (**Рмин и Рмакс), м²**	—
7	Кадастровый или иной номер (обозначение) здания, сооружения, объекта незавершенного строительства, расположенного на земельном участке	—
8	Кадастровые номера исходных земельных участков	—
	Иное	—
9	Иные сведения	—

4. Сведения о земельных участках, посредством которых обеспечивается доступ (проход или проезд от земельных участков общего пользования) к образуемым земельным участкам

№ п/п	Кадастровый номер или обозначение земельного участка, для которого обеспечивается доступ	Кадастровый номер или обозначение земельного участка, посредством которого обеспечивается доступ
1	2	3
1	—	—

КАРТА-ПЛАН ТЕРРИТОРИИ

Описание местоположения здания, сооружения, объекта незавершенного строительства на земельном участке

1. Сведения о характерных точках контура
вид объекта недвижимости (здание, сооружение, объект незавершенного строительства) здание
кадастровый номер (обозначение) 61:26:0110101:6562

Зона № 1

Номер контура	Номера характерных точек контура	Существующие			Уточненные			Метод определения координат	Средняя квадратическая погрешность определения координат характерной точки (M_t), м	Формулы, примененные для расчета средней квадратической погрешности определения координат характерной точки (M_t), м
		Координаты, м		R, м	Координаты, м		R, м			
		X	Y		X	Y				
1	2	3	4	5	6	7	8	9	10	11
—	н45О	—	—	—	429553,24	1365727,27	—	Геодезический метод	0,10	Mt = SQRT(M1^2+M2^2) = SQRT(0,6^2+0,08^2) = 0,1 м
—	н46О	—	—	—	429554,24	1365738,12	—	Геодезический метод	0,10	Mt = SQRT(M1^2+M2^2) = SQRT(0,6^2+0,08^2) = 0,1 м
—	н47О	—	—	—	429546,78	1365738,81	—	Геодезический метод	0,10	Mt = SQRT(M1^2+M2^2) = SQRT(0,6^2+0,08^2) = 0,1 м
—	н48О	—	—	—	429545,78	1365727,96	—	Геодезический метод	0,10	Mt = SQRT(M1^2+M2^2) = SQRT(0,6^2+0,08^2) = 0,1 м
—	н45О	—	—	—	429553,24	1365727,27	—	Геодезический метод	0,10	Mt = SQRT(M1^2+M2^2) = SQRT(0,6^2+0,08^2) = 0,1 м

2. Характеристики здания, сооружения, объекта незавершенного строительства с кадастровым номером (обозначением) 61:26:0110101:6562

№ п/п	Наименование характеристики	Значение характеристики
1	2	3
1	Вид объекта недвижимости	здание
2	Ранее присвоенный государственный учетный номер здания, сооружения, объекта незавершенного строительства (кадастровый, инвентарный или условный номер)	—
3	Кадастровый номер земельного участка (земельных участков), в границах которого (которых) расположено здание, сооружение, объект незавершенного строительства	—

КАРТА-ПЛАН ТЕРРИТОРИИ

Описание местоположения здания, сооружения, объекта незавершенного строительства на земельном участке

1	2	3
4	Номер кадастрового квартала (кадастровых кварталов), в пределах которого (которых) расположено здание, сооружение, объект незавершенного строительства	—
5	Адрес здания, сооружения, объекта незавершенного строительства	—
	Местоположение здания, сооружения, объекта незавершенного строительства	Ростовская область, р-н. Неклиновский, с. Николаевка
	Дополнительные сведения о местоположении	днт "Ромашка-2", 17
6	Иные сведения	—

1. Сведения о характерных точках контура
вид объекта недвижимости (здание, сооружение, объект незавершенного строительства) здание
кадастровый номер (обозначение) 61:26:0512701:99

Зона № 1

Номер контура	Номера характерных точек контура	Существующие			Уточненные			Метод определения координат	Средняя квадратическая погрешность определения координат характерной точки (M_t), м	Формулы, примененные для расчета средней квадратической погрешности определения координат характерной точки (M_t), м
		Координаты, м		R, м	Координаты, м		R, м			
		X	Y		X	Y				
1	2	3	4	5	6	7	8	9	10	11
—	н109О	—	—	—	429446,85	1365939,70	—	Геодезический метод	0,10	Mt = SQRT(M1^2+M2^2) = SQRT(0,6^2+0,08^2) = 0,1 м
—	н110О	—	—	—	429447,38	1365941,34	—	Геодезический метод	0,10	Mt = SQRT(M1^2+M2^2) = SQRT(0,6^2+0,08^2) = 0,1 м
—	н111О	—	—	—	429449,50	1365947,89	—	Геодезический метод	0,10	Mt = SQRT(M1^2+M2^2) = SQRT(0,6^2+0,08^2) = 0,1 м
—	н112О	—	—	—	429438,54	1365951,44	—	Геодезический метод	0,10	Mt = SQRT(M1^2+M2^2) = SQRT(0,6^2+0,08^2) = 0,1 м
—	н113О	—	—	—	429436,42	1365944,89	—	Геодезический метод	0,10	Mt = SQRT(M1^2+M2^2) = SQRT(0,6^2+0,08^2) = 0,1 м
—	н114О	—	—	—	429439,80	1365943,79	—	Геодезический метод	0,10	Mt = SQRT(M1^2+M2^2) = SQRT(0,6^2+0,08^2) = 0,1 м

КАРТА-ПЛАН ТЕРРИТОРИИ

Описание местоположения здания, сооружения, объекта незавершенного строительства на земельном участке

—	н115О	—	—	—	429439,27	1365942,16	—	Геодезический метод	0,10	Mt = SQRT(M1^2+M2^2) = SQRT(0,6^2+0,08^2) = 0,1 м
—	н109О	—	—	—	429446,85	1365939,70	—	Геодезический метод	0,10	Mt = SQRT(M1^2+M2^2) = SQRT(0,6^2+0,08^2) = 0,1 м

2. Характеристики здания, сооружения, объекта незавершенного строительства с кадастровым номером (обозначением) 61:26:0512701:99

№ п/п	Наименование характеристики	Значение характеристики
1	2	3
1	Вид объекта недвижимости	здание
2	Ранее присвоенный государственный учетный номер здания, сооружения, объекта незавершенного строительства (кадастровый, инвентарный или условный номер)	—
3	Кадастровый номер земельного участка (земельных участков), в границах которого (которых) расположено здание, сооружение, объект незавершенного строительства	—
4	Номер кадастрового квартала (кадастровых кварталов), в пределах которого (которых) расположено здание, сооружение, объект незавершенного строительства	—
5	Адрес здания, сооружения, объекта незавершенного строительства	—
	Местоположение здания, сооружения, объекта незавершенного строительства	Ростовская область, Неклиновский район, с. Николаевка, ДНТ "Ромашка-2", 47
	Дополнительные сведения о местоположении	ДНТ "Ромашка-2", 47
6	Иные сведения	—

1. Сведения о характерных точках контура
вид объекта недвижимости (здание, сооружение, объект незавершенного строительства) здание
кадастровый номер (обозначение) 61:26:0512901:176

Зона № 1

Номер контура	Номера характерных точек контура	Существующие			Уточненные			Метод определения координат	Средняя квадратическая погрешность определения координат характерной точки (M_t), м	Формулы, примененные для расчета средней квадратической погрешности определения координат характерной точки (M_t), м
		Координаты, м		R, м	Координаты, м		R, м			
		X	Y		X	Y				

КАРТА-ПЛАН ТЕРРИТОРИИ

Описание местоположения здания, сооружения, объекта незавершенного строительства на земельном участке

1	2	3	4	5	6	7	8	9	10	11
—	н65О	—	—	—	429527,01	1365862,14	—	Геодезический метод	0,10	Mt = SQRT(M1^2+M2^2) = SQRT(0,6^2+0,08^2) = 0,1 м
—	н66О	—	—	—	429527,72	1365870,48	—	Геодезический метод	0,10	Mt = SQRT(M1^2+M2^2) = SQRT(0,6^2+0,08^2) = 0,1 м
—	н67О	—	—	—	429517,88	1365871,32	—	Геодезический метод	0,10	Mt = SQRT(M1^2+M2^2) = SQRT(0,6^2+0,08^2) = 0,1 м
—	н68О	—	—	—	429517,17	1365862,97	—	Геодезический метод	0,10	Mt = SQRT(M1^2+M2^2) = SQRT(0,6^2+0,08^2) = 0,1 м
—	н65О	—	—	—	429527,01	1365862,14	—	Геодезический метод	0,10	Mt = SQRT(M1^2+M2^2) = SQRT(0,6^2+0,08^2) = 0,1 м

2. Характеристики здания, сооружения, объекта незавершенного строительства с кадастровым номером (обозначением) 61:26:0512901:176

№ п/п	Наименование характеристики	Значение характеристики
1	2	3
1	Вид объекта недвижимости	здание
2	Ранее присвоенный государственный учетный номер здания, сооружения, объекта незавершенного строительства (кадастровый, инвентарный или условный номер)	—
3	Кадастровый номер земельного участка (земельных участков), в границах которого (которых) расположено здание, сооружение, объект незавершенного строительства	—
4	Номер кадастрового квартала (кадастровых кварталов), в пределах которого (которых) расположено здание, сооружение, объект незавершенного строительства	—
5	Адрес здания, сооружения, объекта незавершенного строительства	Ростовская обл., Неклиновский р-н, с. Николаевка, сад Ромашка -2, д. 25
	Местоположение здания, сооружения, объекта незавершенного строительства	—
	Дополнительные сведения о местоположении	—
6	Иные сведения	—

1. Сведения о характерных точках контура
вид объекта недвижимости (здание, сооружение, объект незавершенного строительства) здание
кадастровый номер (обозначение) 61:26:0512901:177

КАРТА-ПЛАН ТЕРРИТОРИИ

Описание местоположения здания, сооружения, объекта незавершенного строительства на земельном участке

Зона № 1

Номер контура	Номера характерных точек контура	Существующие			Уточненные			Метод определения координат	Средняя квадратическая погрешность определения координат характерной точки (M_t), м	Формулы, примененные для расчета средней квадратической погрешности определения координат характерной точки (M_t), м
		Координаты, м		R, м	Координаты, м		R, м			
		X	Y		X	Y				
1	2	3	4	5	6	7	8	9	10	11
—	н69О	—	—	—	429522,53	1365873,48	—	Геодезический метод	0,10	Mt = SQRT(M1^2+M2^2) = SQRT(0,6^2+0,08^2) = 0,1 м
—	н70О	—	—	—	429522,96	1365881,97	—	Геодезический метод	0,10	Mt = SQRT(M1^2+M2^2) = SQRT(0,6^2+0,08^2) = 0,1 м
—	н71О	—	—	—	429519,27	1365882,16	—	Геодезический метод	0,10	Mt = SQRT(M1^2+M2^2) = SQRT(0,6^2+0,08^2) = 0,1 м
—	н72О	—	—	—	429518,85	1365873,66	—	Геодезический метод	0,10	Mt = SQRT(M1^2+M2^2) = SQRT(0,6^2+0,08^2) = 0,1 м
—	н69О	—	—	—	429522,53	1365873,48	—	Геодезический метод	0,10	Mt = SQRT(M1^2+M2^2) = SQRT(0,6^2+0,08^2) = 0,1 м

2. Характеристики здания, сооружения, объекта незавершенного строительства с кадастровым номером (обозначением) 61:26:0512901:177

№ п/п	Наименование характеристики	Значение характеристики
1	2	3
1	Вид объекта недвижимости	здание
2	Ранее присвоенный государственный учетный номер здания, сооружения, объекта незавершенного строительства (кадастровый, инвентарный или условный номер)	—
3	Кадастровый номер земельного участка (земельных участков), в границах которого (которых) расположено здание, сооружение, объект незавершенного строительства	—
4	Номер кадастрового квартала (кадастровых кварталов), в пределах которого (которых) расположено здание, сооружение, объект незавершенного строительства	—

КАРТА-ПЛАН ТЕРРИТОРИИ

Описание местоположения здания, сооружения, объекта незавершенного строительства на земельном участке

1	2	3
5	Адрес здания, сооружения, объекта незавершенного строительства	Ростовская обл., Неклиновский р-н, с. Николаевка, сад Ромашка -2, д. 25
	Местоположение здания, сооружения, объекта незавершенного строительства	—
	Дополнительные сведения о местоположении	—
6	Иные сведения	—

1. Сведения о характерных точках контура
вид объекта недвижимости (здание, сооружение, объект незавершенного строительства) здание
кадастровый номер (обозначение) 61:26:0512901:178

Зона № 1

Номер контура	Номера характерных точек контура	Существующие			Уточненные			Метод определения координат	Средняя квадратическая погрешность определения координат характерной точки (M_t), м	Формулы, примененные для расчета средней квадратической погрешности определения координат характерной точки (M_t), м
		Координаты, м		R, м	Координаты, м		R, м			
		X	Y		X	Y				
1	2	3	4	5	6	7	8	9	10	11
—	н81О	—	—	—	429470,92	1365799,25	—	Геодезический метод	0,10	Mt = SQRT(M1^2+M2^2) = SQRT(0,6^2+0,08^2) = 0,1 м
—	н82О	—	—	—	429471,31	1365805,71	—	Геодезический метод	0,10	Mt = SQRT(M1^2+M2^2) = SQRT(0,6^2+0,08^2) = 0,1 м
—	н83О	—	—	—	429466,52	1365806,00	—	Геодезический метод	0,10	Mt = SQRT(M1^2+M2^2) = SQRT(0,6^2+0,08^2) = 0,1 м
—	н84О	—	—	—	429466,13	1365799,54	—	Геодезический метод	0,10	Mt = SQRT(M1^2+M2^2) = SQRT(0,6^2+0,08^2) = 0,1 м
—	н81О	—	—	—	429470,92	1365799,25	—	Геодезический метод	0,10	Mt = SQRT(M1^2+M2^2) = SQRT(0,6^2+0,08^2) = 0,1 м

2. Характеристики здания, сооружения, объекта незавершенного строительства с кадастровым номером (обозначением) 61:26:0512901:178

№ п/п	Наименование характеристики	Значение характеристики
1	2	3
1	Вид объекта недвижимости	здание

КАРТА-ПЛАН ТЕРРИТОРИИ

Описание местоположения здания, сооружения, объекта незавершенного строительства на земельном участке

1	2	3
2	Ранее присвоенный государственный учетный номер здания, сооружения, объекта незавершенного строительства (кадастровый, инвентарный или условный номер)	—
3	Кадастровый номер земельного участка (земельных участков), в границах которого (которых) расположено здание, сооружение, объект незавершенного строительства	—
4	Номер кадастрового квартала (кадастровых кварталов), в пределах которого (которых) расположено здание, сооружение, объект незавершенного строительства	—
5	Адрес здания, сооружения, объекта незавершенного строительства	—
	Местоположение здания, сооружения, объекта незавершенного строительства	Ростовская обл, р-н Неклиновский, с Николаевка, сад с/т "Ромашка ", уч. 34
	Дополнительные сведения о местоположении	—
6	Иные сведения	—

1. Сведения о характерных точках контура
вид объекта недвижимости (здание, сооружение, объект незавершенного строительства) здание
кадастровый номер (обозначение) 61:26:0512901:179

Зона № 1

Номер контура	Номера характерных точек контура	Существующие			Уточненные			Метод определения координат	Средняя квадратическая погрешность определения координат характерной точки (M_t), м	Формулы, примененные для расчета средней квадратической погрешности определения координат характерной точки (M_t), м
		Координаты, м		R, м	Координаты, м		R, м			
		X	Y		X	Y				
1	2	3	4	5	6	7	8	9	10	11
—	н128О	—	—	—	429573,03	1365770,67	—	Геодезический метод	0,10	Mt = SQRT(M1^2+M2^2) = SQRT(0,6^2+0,08^2) = 0,1 м
—	н129О	—	—	—	429569,93	1365770,93	—	Геодезический метод	0,10	Mt = SQRT(M1^2+M2^2) = SQRT(0,6^2+0,08^2) = 0,1 м
—	н130О	—	—	—	429569,54	1365766,16	—	Геодезический метод	0,10	Mt = SQRT(M1^2+M2^2) = SQRT(0,6^2+0,08^2) = 0,1 м

КАРТА-ПЛАН ТЕРРИТОРИИ

Описание местоположения здания, сооружения, объекта незавершенного строительства на земельном участке

—	н131О	—	—	—	429572,64	1365765,91	—	Геодезический метод	0,10	Mt = SQRT(M1^2+M2^2) = SQRT(0,6^2+0,08^2) = 0,1 м
—	н128О	—	—	—	429573,03	1365770,67	—	Геодезический метод	0,10	Mt = SQRT(M1^2+M2^2) = SQRT(0,6^2+0,08^2) = 0,1 м

2. Характеристики здания, сооружения, объекта незавершенного строительства с кадастровым номером (обозначением) 61:26:0512901:179

№ п/п	Наименование характеристики	Значение характеристики
1	2	3
1	Вид объекта недвижимости	здание
2	Ранее присвоенный государственный учетный номер здания, сооружения, объекта незавершенного строительства (кадастровый, инвентарный или условный номер)	—
3	Кадастровый номер земельного участка (земельных участков), в границах которого (которых) расположено здание, сооружение, объект незавершенного строительства	—
4	Номер кадастрового квартала (кадастровых кварталов), в пределах которого (которых) расположено здание, сооружение, объект незавершенного строительства	—
5	Адрес здания, сооружения, объекта незавершенного строительства	—
	Местоположение здания, сооружения, объекта незавершенного строительства	Ростовская обл, р-н Неклиновский, с Николаевка, с /т "Ромашка", участок № 5
	Дополнительные сведения о местоположении	—
6	Иные сведения	—

1. Сведения о характерных точках контура
вид объекта недвижимости (здание, сооружение, объект незавершенного строительства) здание
кадастровый номер (обозначение) 61:26:0512901:180

Зона № 1

Номер контура	Номера характерных точек контура	Существующие			Уточненные			Метод определения координат	Средняя квадратическая погрешность определения координат характерной точки (M_t), м	Формулы, примененные для расчета средней квадратической погрешности определения координат характерной точки (M_t), м
		Координаты, м		R, м	Координаты, м		R, м			
		X	Y		X	Y				

КАРТА-ПЛАН ТЕРРИТОРИИ

Описание местоположения здания, сооружения, объекта незавершенного строительства на земельном участке

1	2	3	4	5	6	7	8	9	10	11
—	н271О	—	—	—	429561,85	1365779,29	—	Геодезический метод	0,10	Mt = SQRT(M1^2+M2^2) = SQRT(0,6^2+0,08^2) = 0,1 м
—	н272О	—	—	—	429562,21	1365783,53	—	Геодезический метод	0,10	Mt = SQRT(M1^2+M2^2) = SQRT(0,6^2+0,08^2) = 0,1 м
—	н273О	—	—	—	429559,09	1365783,79	—	Геодезический метод	0,10	Mt = SQRT(M1^2+M2^2) = SQRT(0,6^2+0,08^2) = 0,1 м
—	н274О	—	—	—	429558,73	1365779,55	—	Геодезический метод	0,10	Mt = SQRT(M1^2+M2^2) = SQRT(0,6^2+0,08^2) = 0,1 м
—	н271О	—	—	—	429561,85	1365779,29	—	Геодезический метод	0,10	Mt = SQRT(M1^2+M2^2) = SQRT(0,6^2+0,08^2) = 0,1 м

2. Характеристики здания, сооружения, объекта незавершенного строительства с кадастровым номером (обозначением) 61:26:0512901:180

№ п/п	Наименование характеристики	Значение характеристики
1	2	3
1	Вид объекта недвижимости	здание
2	Ранее присвоенный государственный учетный номер здания, сооружения, объекта незавершенного строительства (кадастровый, инвентарный или условный номер)	—
3	Кадастровый номер земельного участка (земельных участков), в границах которого (которых) расположено здание, сооружение, объект незавершенного строительства	—
4	Номер кадастрового квартала (кадастровых кварталов), в пределах которого (которых) расположено здание, сооружение, объект незавершенного строительства	—
5	Адрес здания, сооружения, объекта незавершенного строительства	—
	Местоположение здания, сооружения, объекта незавершенного строительства	Ростовская обл, р-н Неклиновский, с Николаевка , с /т "Ромашка", участок №5
	Дополнительные сведения о местоположении	—
6	Иные сведения	—

1. Сведения о характерных точках контура
вид объекта недвижимости (здание, сооружение, объект незавершенного строительства) здание
кадастровый номер (обозначение) 61:26:0512901:181

Зона № 1

КАРТА-ПЛАН ТЕРРИТОРИИ

Описание местоположения здания, сооружения, объекта незавершенного строительства на земельном участке

Номер контура	Номера характерных точек контура	Существующие			Уточненные			Метод определения координат	Средняя квадратическая погрешность определения координат характерной точки (M_t), м	Формулы, примененные для расчета средней квадратической погрешности определения координат характерной точки (M_t), м
		Координаты, м		R, м	Координаты, м		R, м			
		X	Y		X	Y				
1	2	3	4	5	6	7	8	9	10	11
—	н124О	—	—	—	429581,67	1365773,74	—	Геодезический метод	0,10	Mt = SQRT(M1^2+M2^2) = SQRT(0,6^2+0,08^2) = 0,1 м
—	н125О	—	—	—	429582,39	1365779,82	—	Геодезический метод	0,10	Mt = SQRT(M1^2+M2^2) = SQRT(0,6^2+0,08^2) = 0,1 м
—	н126О	—	—	—	429574,42	1365780,77	—	Геодезический метод	0,10	Mt = SQRT(M1^2+M2^2) = SQRT(0,6^2+0,08^2) = 0,1 м
—	н127О	—	—	—	429573,70	1365774,70	—	Геодезический метод	0,10	Mt = SQRT(M1^2+M2^2) = SQRT(0,6^2+0,08^2) = 0,1 м
—	н124О	—	—	—	429581,67	1365773,74	—	Геодезический метод	0,10	Mt = SQRT(M1^2+M2^2) = SQRT(0,6^2+0,08^2) = 0,1 м

2. Характеристики здания, сооружения, объекта незавершенного строительства с кадастровым номером (обозначением) 61:26:0512901:181

№ п/п	Наименование характеристики	Значение характеристики
1	2	3
1	Вид объекта недвижимости	здание
2	Ранее присвоенный государственный учетный номер здания, сооружения, объекта незавершенного строительства (кадастровый, инвентарный или условный номер)	—
3	Кадастровый номер земельного участка (земельных участков), в границах которого (которых) расположено здание, сооружение, объект незавершенного строительства	—
4	Номер кадастрового квартала (кадастровых кварталов), в пределах которого (которых) расположено здание, сооружение, объект незавершенного строительства	—
5	Адрес здания, сооружения, объекта незавершенного строительства	—

КАРТА-ПЛАН ТЕРРИТОРИИ

Описание местоположения здания, сооружения, объекта незавершенного строительства на земельном участке

1	2	3
	Местоположение здания, сооружения, объекта незавершенного строительства	Ростовская обл, р-н Неклиновский, с Николаевка, с/т "Ромашка", участок №5
	Дополнительные сведения о местоположении	—
6	Иные сведения	—

1. Сведения о характерных точках контура
вид объекта недвижимости (здание, сооружение, объект незавершенного строительства) здание
кадастровый номер (обозначение) 61:26:0512901:182

Зона № 1

Номер контура	Номера характерных точек контура	Существующие			Уточненные			Метод определения координат	Средняя квадратическая погрешность определения координат характерной точки (M_t), м	Формулы, примененные для расчета средней квадратической погрешности определения координат характерной точки (M_t), м
		Координаты, м		R, м	Координаты, м		R, м			
		X	Y		X	Y				
1	2	3	4	5	6	7	8	9	10	11
—	н236О	—	—	—	429555,32	1365709,06	—	Геодезический метод	0,10	Mt = SQRT(M1^2+M2^2) = SQRT(0,6^2+0,08^2) = 0,1 м
—	н237О	—	—	—	429555,82	1365714,37	—	Геодезический метод	0,10	Mt = SQRT(M1^2+M2^2) = SQRT(0,6^2+0,08^2) = 0,1 м
—	н238О	—	—	—	429552,95	1365714,64	—	Геодезический метод	0,10	Mt = SQRT(M1^2+M2^2) = SQRT(0,6^2+0,08^2) = 0,1 м
—	н239О	—	—	—	429552,45	1365709,33	—	Геодезический метод	0,10	Mt = SQRT(M1^2+M2^2) = SQRT(0,6^2+0,08^2) = 0,1 м
—	н236О	—	—	—	429555,32	1365709,06	—	Геодезический метод	0,10	Mt = SQRT(M1^2+M2^2) = SQRT(0,6^2+0,08^2) = 0,1 м

2. Характеристики здания, сооружения, объекта незавершенного строительства с кадастровым номером (обозначением) 61:26:0512901:182

№ п/п	Наименование характеристики	Значение характеристики
1	2	3
1	Вид объекта недвижимости	здание

КАРТА-ПЛАН ТЕРРИТОРИИ

Описание местоположения здания, сооружения, объекта незавершенного строительства на земельном участке

1	2	3
2	Ранее присвоенный государственный учетный номер здания, сооружения, объекта незавершенного строительства (кадастровый, инвентарный или условный номер)	—
3	Кадастровый номер земельного участка (земельных участков), в границах которого (которых) расположено здание, сооружение, объект незавершенного строительства	—
4	Номер кадастрового квартала (кадастровых кварталов), в пределах которого (которых) расположено здание, сооружение, объект незавершенного строительства	—
5	Адрес здания, сооружения, объекта незавершенного строительства	—
	Местоположение здания, сооружения, объекта незавершенного строительства	Ростовская обл, р-н Неклиновский, с Николаевка, с /т "Ромашка" ЗТО, 2
	Дополнительные сведения о местоположении	—
6	Иные сведения	—

1. Сведения о характерных точках контура
вид объекта недвижимости (здание, сооружение, объект незавершенного строительства) здание
кадастровый номер (обозначение) 61:26:0512901:183

Зона № 1

Номер контура	Номера характерных точек контура	Существующие			Уточненные			Метод определения координат	Средняя квадратическая погрешность определения координат характерной точки (M_t), м	Формулы, примененные для расчета средней квадратической погрешности определения координат характерной точки (M_t), м
		Координаты, м		R, м	Координаты, м		R, м			
		X	Y		X	Y				
1	2	3	4	5	6	7	8	9	10	11
—	н53О	—	—	—	429575,17	1365711,00	—	Геодезический метод	0,10	Mt = SQRT(M1^2+M2^2) = SQRT(0,6^2+0,08^2) = 0,1 м
—	н54О	—	—	—	429575,83	1365718,72	—	Геодезический метод	0,10	Mt = SQRT(M1^2+M2^2) = SQRT(0,6^2+0,08^2) = 0,1 м
—	н55О	—	—	—	429566,37	1365719,53	—	Геодезический метод	0,10	Mt = SQRT(M1^2+M2^2) = SQRT(0,6^2+0,08^2) = 0,1 м

КАРТА-ПЛАН ТЕРРИТОРИИ

Описание местоположения здания, сооружения, объекта незавершенного строительства на земельном участке

—	н56О	—	—	—	429565,71	1365711,81	—	Геодезический метод	0,10	Mt = SQRT(M1^2+M2^2) = SQRT(0,6^2+0,08^2) = 0,1 м
—	н53О	—	—	—	429575,17	1365711,00	—	Геодезический метод	0,10	Mt = SQRT(M1^2+M2^2) = SQRT(0,6^2+0,08^2) = 0,1 м

2. Характеристики здания, сооружения, объекта незавершенного строительства с кадастровым номером (обозначением) 61:26:0512901:183

№ п/п	Наименование характеристики	Значение характеристики
1	2	3
1	Вид объекта недвижимости	здание
2	Ранее присвоенный государственный учетный номер здания, сооружения, объекта незавершенного строительства (кадастровый, инвентарный или условный номер)	—
3	Кадастровый номер земельного участка (земельных участков), в границах которого (которых) расположено здание, сооружение, объект незавершенного строительства	—
4	Номер кадастрового квартала (кадастровых кварталов), в пределах которого (которых) расположено здание, сооружение, объект незавершенного строительства	—
5	Адрес здания, сооружения, объекта незавершенного строительства	—
	Местоположение здания, сооружения, объекта незавершенного строительства	Ростовская обл, р-н Неклиновский, с Николаевка, с /т "Ромашка" ЗТО, 2
	Дополнительные сведения о местоположении	—
6	Иные сведения	—

1. Сведения о характерных точках контура
вид объекта недвижимости (здание, сооружение, объект незавершенного строительства) здание
кадастровый номер (обозначение) 61:26:0512901:185

Зона № 1

Номер контура	Номера характерных точек контура	Существующие			Уточненные			Метод определения координат	Средняя квадратическая погрешность определения координат характерной точки (M_t), м	Формулы, примененные для расчета средней квадратической погрешности определения координат характерной точки (M_t), м
		Координаты, м		R, м	Координаты, м		R, м			
		X	Y		X	Y				

КАРТА-ПЛАН ТЕРРИТОРИИ

Описание местоположения здания, сооружения, объекта незавершенного строительства на земельном участке

1	2	3	4	5	6	7	8	9	10	11
—	н85О	—	—	—	429468,44	1365810,98	—	Геодезический метод	0,10	Mt = SQRT(M1^2+M2^2) = SQRT(0,6^2+0,08^2) = 0,1 м
—	н86О	—	—	—	429469,14	1365818,82	—	Геодезический метод	0,10	Mt = SQRT(M1^2+M2^2) = SQRT(0,6^2+0,08^2) = 0,1 м
—	н87О	—	—	—	429461,20	1365819,53	—	Геодезический метод	0,10	Mt = SQRT(M1^2+M2^2) = SQRT(0,6^2+0,08^2) = 0,1 м
—	н88О	—	—	—	429460,50	1365811,69	—	Геодезический метод	0,10	Mt = SQRT(M1^2+M2^2) = SQRT(0,6^2+0,08^2) = 0,1 м
—	н85О	—	—	—	429468,44	1365810,98	—	Геодезический метод	0,10	Mt = SQRT(M1^2+M2^2) = SQRT(0,6^2+0,08^2) = 0,1 м

2. Характеристики здания, сооружения, объекта незавершенного строительства с кадастровым номером (обозначением) 61:26:0512901:185

№ п/п	Наименование характеристики	Значение характеристики
1	2	3
1	Вид объекта недвижимости	здание
2	Ранее присвоенный государственный учетный номер здания, сооружения, объекта незавершенного строительства (кадастровый, инвентарный или условный номер)	—
3	Кадастровый номер земельного участка (земельных участков), в границах которого (которых) расположено здание, сооружение, объект незавершенного строительства	—
4	Номер кадастрового квартала (кадастровых кварталов), в пределах которого (которых) расположено здание, сооружение, объект незавершенного строительства	—
5	Адрес здания, сооружения, объекта незавершенного строительства	—
	Местоположение здания, сооружения, объекта незавершенного строительства	Ростовская область, р-н Неклиновский, с Николаевка, днт "Ромашка-2", 35
	Дополнительные сведения о местоположении	днт "Ромашка-2", 35
6	Иные сведения	—

1. Сведения о характерных точках контура
вид объекта недвижимости (здание, сооружение, объект незавершенного строительства) здание
кадастровый номер (обозначение) 61:26:0512901:186

Зона № 1

КАРТА-ПЛАН ТЕРРИТОРИИ

Описание местоположения здания, сооружения, объекта незавершенного строительства на земельном участке

Номер контура	Номера характерных точек контура	Существующие			Уточненные			Метод определения координат	Средняя квадратическая погрешность определения координат характерной точки (M_t), м	Формулы, примененные для расчета средней квадратической погрешности определения координат характерной точки (M_t), м
		Координаты, м		R, м	Координаты, м		R, м			
		X	Y		X	Y				
1	2	3	4	5	6	7	8	9	10	11
—	н267О	—	—	—	429451,95	1365811,04	—	Геодезический метод	0,10	Mt = SQRT(M1^2+M2^2) = SQRT(0,6^2+0,08^2) = 0,1 м
—	н268О	—	—	—	429452,16	1365813,28	—	Геодезический метод	0,10	Mt = SQRT(M1^2+M2^2) = SQRT(0,6^2+0,08^2) = 0,1 м
—	н269О	—	—	—	429443,96	1365814,05	—	Геодезический метод	0,10	Mt = SQRT(M1^2+M2^2) = SQRT(0,6^2+0,08^2) = 0,1 м
—	н270О	—	—	—	429443,75	1365811,80	—	Геодезический метод	0,10	Mt = SQRT(M1^2+M2^2) = SQRT(0,6^2+0,08^2) = 0,1 м
—	н267О	—	—	—	429451,95	1365811,04	—	Геодезический метод	0,10	Mt = SQRT(M1^2+M2^2) = SQRT(0,6^2+0,08^2) = 0,1 м

2. Характеристики здания, сооружения, объекта незавершенного строительства с кадастровым номером (обозначением) 61:26:0512901:186

№ п/п	Наименование характеристики	Значение характеристики
1	2	3
1	Вид объекта недвижимости	здание
2	Ранее присвоенный государственный учетный номер здания, сооружения, объекта незавершенного строительства (кадастровый, инвентарный или условный номер)	—
3	Кадастровый номер земельного участка (земельных участков), в границах которого (которых) расположено здание, сооружение, объект незавершенного строительства	—
4	Номер кадастрового квартала (кадастровых кварталов), в пределах которого (которых) расположено здание, сооружение, объект незавершенного строительства	—
5	Адрес здания, сооружения, объекта незавершенного строительства	—

КАРТА-ПЛАН ТЕРРИТОРИИ

Описание местоположения здания, сооружения, объекта незавершенного строительства на земельном участке

1	2	3
	Местоположение здания, сооружения, объекта незавершенного строительства	Ростовская обл, р-н Неклиновский, с. Николаевка, ДНТ "Ромашка-2" № 35
	Дополнительные сведения о местоположении	ДНТ "Ромашка-2" №35
6	Иные сведения	—

1. Сведения о характерных точках контура
вид объекта недвижимости (здание, сооружение, объект незавершенного строительства) здание
кадастровый номер (обозначение) 61:26:0512901:187

Зона № 1

Номер контура	Номера характерных точек контура	Существующие			Уточненные			Метод определения координат	Средняя квадратическая погрешность определения координат характерной точки (M_t), м	Формулы, примененные для расчета средней квадратической погрешности определения координат характерной точки (M_t), м
		Координаты, м		R, м	Координаты, м		R, м			
		X	Y		X	Y				
1	2	3	4	5	6	7	8	9	10	11
—	н89О	—	—	—	429473,17	1365824,57	—	Геодезический метод	0,10	Mt = SQRT(M1^2+M2^2) = SQRT(0,6^2+0,08^2) = 0,1 м
—	н90О	—	—	—	429473,47	1365827,45	—	Геодезический метод	0,10	Mt = SQRT(M1^2+M2^2) = SQRT(0,6^2+0,08^2) = 0,1 м
—	н91О	—	—	—	429470,75	1365827,74	—	Геодезический метод	0,10	Mt = SQRT(M1^2+M2^2) = SQRT(0,6^2+0,08^2) = 0,1 м
—	н92О	—	—	—	429470,45	1365824,85	—	Геодезический метод	0,10	Mt = SQRT(M1^2+M2^2) = SQRT(0,6^2+0,08^2) = 0,1 м
—	н89О	—	—	—	429473,17	1365824,57	—	Геодезический метод	0,10	Mt = SQRT(M1^2+M2^2) = SQRT(0,6^2+0,08^2) = 0,1 м

2. Характеристики здания, сооружения, объекта незавершенного строительства с кадастровым номером (обозначением) 61:26:0512901:187

№ п/п	Наименование характеристики	Значение характеристики
1	2	3
1	Вид объекта недвижимости	здание

КАРТА-ПЛАН ТЕРРИТОРИИ

Описание местоположения здания, сооружения, объекта незавершенного строительства на земельном участке

1	2	3
2	Ранее присвоенный государственный учетный номер здания, сооружения, объекта незавершенного строительства (кадастровый, инвентарный или условный номер)	—
3	Кадастровый номер земельного участка (земельных участков), в границах которого (которых) расположено здание, сооружение, объект незавершенного строительства	—
4	Номер кадастрового квартала (кадастровых кварталов), в пределах которого (которых) расположено здание, сооружение, объект незавершенного строительства	—
5	Адрес здания, сооружения, объекта незавершенного строительства	—
	Местоположение здания, сооружения, объекта незавершенного строительства	Ростовская обл, р-н Неклиновский, с Николаевка, ДНТ "Ромашка-2", №35
	Дополнительные сведения о местоположении	ДНТ "Ромашка-2", №35
6	Иные сведения	—

1. Сведения о характерных точках контура
вид объекта недвижимости (здание, сооружение, объект незавершенного строительства) здание
кадастровый номер (обозначение) 61:26:0512901:191

Зона № 1

Номер контура	Номера характерных точек контура	Существующие			Уточненные			Метод определения координат	Средняя квадратическая погрешность определения координат характерной точки (M_t), м	Формулы, примененные для расчета средней квадратической погрешности определения координат характерной точки (M_t), м
		Координаты, м		R, м	Координаты, м		R, м			
		X	Y		X	Y				
1	2	3	4	5	6	7	8	9	10	11
—	н1О	—	—	—	429562,36	1365855,99	—	Геодезический метод	0,10	Mt = SQRT(M1^2+M2^2) = SQRT(0,6^2+0,08^2) = 0,1 м
—	н2О	—	—	—	429562,89	1365863,31	—	Геодезический метод	0,10	Mt = SQRT(M1^2+M2^2) = SQRT(0,6^2+0,08^2) = 0,1 м
—	н3О	—	—	—	429556,50	1365863,77	—	Геодезический метод	0,10	Mt = SQRT(M1^2+M2^2) = SQRT(0,6^2+0,08^2) = 0,1 м

КАРТА-ПЛАН ТЕРРИТОРИИ

Описание местоположения здания, сооружения, объекта незавершенного строительства на земельном участке

—	н4О	—	—	—	429555,97	1365856,45	—	Геодезический метод	0,10	Mt = SQRT(M1^2+M2^2) = SQRT(0,6^2+0,08^2) = 0,1 м
—	н1О	—	—	—	429562,36	1365855,99	—	Геодезический метод	0,10	Mt = SQRT(M1^2+M2^2) = SQRT(0,6^2+0,08^2) = 0,1 м

2. Характеристики здания, сооружения, объекта незавершенного строительства с кадастровым номером (обозначением) 61:26:0512901:191

№ п/п	Наименование характеристики	Значение характеристики
1	2	3
1	Вид объекта недвижимости	здание
2	Ранее присвоенный государственный учетный номер здания, сооружения, объекта незавершенного строительства (кадастровый, инвентарный или условный номер)	—
3	Кадастровый номер земельного участка (земельных участков), в границах которого (которых) расположено здание, сооружение, объект незавершенного строительства	—
4	Номер кадастрового квартала (кадастровых кварталов), в пределах которого (которых) расположено здание, сооружение, объект незавершенного строительства	—
5	Адрес здания, сооружения, объекта незавершенного строительства	—
	Местоположение здания, сооружения, объекта незавершенного строительства	Ростовская обл, р-н Неклиновский, с Николаевка, С/Т "Ромашка" участок № 11
	Дополнительные сведения о местоположении	—
6	Иные сведения	—

1. Сведения о характерных точках контура
вид объекта недвижимости (здание, сооружение, объект незавершенного строительства) здание
кадастровый номер (обозначение) 61:26:0512901:192

Зона № 1

Номер контура	Номера характерных точек контура	Существующие			Уточненные			Метод определения координат	Средняя квадратическая погрешность определения координат характерной точки (M_t), м	Формулы, примененные для расчета средней квадратической погрешности определения координат характерной точки (M_t), м
		Координаты, м		R, м	Координаты, м		R, м			
		X	Y		X	Y				

КАРТА-ПЛАН ТЕРРИТОРИИ

Описание местоположения здания, сооружения, объекта незавершенного строительства на земельном участке

1	2	3	4	5	6	7	8	9	10	11
—	н33О	—	—	—	429155,22	1365872,85	—	Геодезический метод	0,10	Mt = SQRT(M1^2+M2^2) = SQRT(0,6^2+0,08^2) = 0,1 м
—	н34О	—	—	—	429157,26	1365882,27	—	Геодезический метод	0,10	Mt = SQRT(M1^2+M2^2) = SQRT(0,6^2+0,08^2) = 0,1 м
—	н35О	—	—	—	429150,24	1365883,80	—	Геодезический метод	0,10	Mt = SQRT(M1^2+M2^2) = SQRT(0,6^2+0,08^2) = 0,1 м
—	н36О	—	—	—	429148,19	1365874,38	—	Геодезический метод	0,10	Mt = SQRT(M1^2+M2^2) = SQRT(0,6^2+0,08^2) = 0,1 м
—	н33О	—	—	—	429155,22	1365872,85	—	Геодезический метод	0,10	Mt = SQRT(M1^2+M2^2) = SQRT(0,6^2+0,08^2) = 0,1 м

2. Характеристики здания, сооружения, объекта незавершенного строительства с кадастровым номером (обозначением) 61:26:0512901:192

№ п/п	Наименование характеристики	Значение характеристики
1	2	3
1	Вид объекта недвижимости	здание
2	Ранее присвоенный государственный учетный номер здания, сооружения, объекта незавершенного строительства (кадастровый, инвентарный или условный номер)	—
3	Кадастровый номер земельного участка (земельных участков), в границах которого (которых) расположено здание, сооружение, объект незавершенного строительства	—
4	Номер кадастрового квартала (кадастровых кварталов), в пределах которого (которых) расположено здание, сооружение, объект незавершенного строительства	—
5	Адрес здания, сооружения, объекта незавершенного строительства	—
	Местоположение здания, сооружения, объекта незавершенного строительства	Ростовская обл, р-н Неклиновский, с/п Николаевское, с. Николаевка, днт "Ромашка-2", № 128
	Дополнительные сведения о местоположении	—
6	Иные сведения	—

1. Сведения о характерных точках контура
вид объекта недвижимости (здание, сооружение, объект незавершенного строительства) здание
кадастровый номер (обозначение) 61:26:0512901:194

Зона № 1

КАРТА-ПЛАН ТЕРРИТОРИИ

Описание местоположения здания, сооружения, объекта незавершенного строительства на земельном участке

Номер контура	Номера характерных точек контура	Существующие			Уточненные			Метод определения координат	Средняя квадратическая погрешность определения координат характерной точки (M_t), м	Формулы, примененные для расчета средней квадратической погрешности определения координат характерной точки (M_t), м
		Координаты, м		R, м	Координаты, м		R, м			
		X	Y		X	Y				
1	2	3	4	5	6	7	8	9	10	11
—	н169О	—	—	—	429346,24	1365958,58	—	Геодезический метод	0,10	Mt = SQRT(M1^2+M2^2) = SQRT(0,6^2+0,08^2) = 0,1 м
—	н170О	—	—	—	429347,57	1365962,94	—	Геодезический метод	0,10	Mt = SQRT(M1^2+M2^2) = SQRT(0,6^2+0,08^2) = 0,1 м
—	н171О	—	—	—	429342,49	1365964,50	—	Геодезический метод	0,10	Mt = SQRT(M1^2+M2^2) = SQRT(0,6^2+0,08^2) = 0,1 м
—	н172О	—	—	—	429341,16	1365960,14	—	Геодезический метод	0,10	Mt = SQRT(M1^2+M2^2) = SQRT(0,6^2+0,08^2) = 0,1 м
—	н169О	—	—	—	429346,24	1365958,58	—	Геодезический метод	0,10	Mt = SQRT(M1^2+M2^2) = SQRT(0,6^2+0,08^2) = 0,1 м

2. Характеристики здания, сооружения, объекта незавершенного строительства с кадастровым номером (обозначением) 61:26:0512901:194

№ п/п	Наименование характеристики	Значение характеристики
1	2	3
1	Вид объекта недвижимости	здание
2	Ранее присвоенный государственный учетный номер здания, сооружения, объекта незавершенного строительства (кадастровый, инвентарный или условный номер)	—
3	Кадастровый номер земельного участка (земельных участков), в границах которого (которых) расположено здание, сооружение, объект незавершенного строительства	—
4	Номер кадастрового квартала (кадастровых кварталов), в пределах которого (которых) расположено здание, сооружение, объект незавершенного строительства	—
5	Адрес здания, сооружения, объекта незавершенного строительства	—

КАРТА-ПЛАН ТЕРРИТОРИИ

Описание местоположения здания, сооружения, объекта незавершенного строительства на земельном участке

1	2	3
	Местоположение здания, сооружения, объекта незавершенного строительства	Ростовская обл, р-н Неклиновский, с/п Николаевское, с. Николаевка, с /т "Ромашка" ЗТО, № 71
	Дополнительные сведения о местоположении	—
6	Иные сведения	—

1. Сведения о характерных точках контура
вид объекта недвижимости (здание, сооружение, объект незавершенного строительства) здание
кадастровый номер (обозначение) 61:26:0512901:195

Зона № 1

Номер контура	Номера характерных точек контура	Существующие			Уточненные			Метод определения координат	Средняя квадратическая погрешность определения координат характерной точки (M_t), м	Формулы, примененные для расчета средней квадратической погрешности определения координат характерной точки (M_t), м
		Координаты, м		R, м	Координаты, м		R, м			
		X	Y		X	Y				
1	2	3	4	5	6	7	8	9	10	11
—	н73О	—	—	—	429451,23	1365782,54	—	Геодезический метод	0,10	Mt = SQRT(M1^2+M2^2) = SQRT(0,6^2+0,08^2) = 0,1 м
—	н74О	—	—	—	429451,96	1365787,80	—	Геодезический метод	0,10	Mt = SQRT(M1^2+M2^2) = SQRT(0,6^2+0,08^2) = 0,1 м
—	н75О	—	—	—	429444,76	1365788,80	—	Геодезический метод	0,10	Mt = SQRT(M1^2+M2^2) = SQRT(0,6^2+0,08^2) = 0,1 м
—	н76О	—	—	—	429444,03	1365783,54	—	Геодезический метод	0,10	Mt = SQRT(M1^2+M2^2) = SQRT(0,6^2+0,08^2) = 0,1 м
—	н73О	—	—	—	429451,23	1365782,54	—	Геодезический метод	0,10	Mt = SQRT(M1^2+M2^2) = SQRT(0,6^2+0,08^2) = 0,1 м

2. Характеристики здания, сооружения, объекта незавершенного строительства с кадастровым номером (обозначением) 61:26:0512901:195

№ п/п	Наименование характеристики	Значение характеристики
1	2	3
1	Вид объекта недвижимости	здание

КАРТА-ПЛАН ТЕРРИТОРИИ

Описание местоположения здания, сооружения, объекта незавершенного строительства на земельном участке

1	2	3
2	Ранее присвоенный государственный учетный номер здания, сооружения, объекта незавершенного строительства (кадастровый, инвентарный или условный номер)	—
3	Кадастровый номер земельного участка (земельных участков), в границах которого (которых) расположено здание, сооружение, объект незавершенного строительства	—
4	Номер кадастрового квартала (кадастровых кварталов), в пределах которого (которых) расположено здание, сооружение, объект незавершенного строительства	—
5	Адрес здания, сооружения, объекта незавершенного строительства	—
	Местоположение здания, сооружения, объекта незавершенного строительства	Ростовская обл., р-н Неклиновский, с. Николаевка, ДНТ "Ромашка-2", 33
	Дополнительные сведения о местоположении	ДНТ "Ромашка-2", 33
6	Иные сведения	—

1. Сведения о характерных точках контура
вид объекта недвижимости (здание, сооружение, объект незавершенного строительства) здание
кадастровый номер (обозначение) 61:26:0512901:196

Зона № 1

Номер контура	Номера характерных точек контура	Существующие			Уточненные			Метод определения координат	Средняя квадратическая погрешность определения координат характерной точки (M_t), м	Формулы, примененные для расчета средней квадратической погрешности определения координат характерной точки (M_t), м
		Координаты, м		R, м	Координаты, м		R, м			
		X	Y		X	Y				
1	2	3	4	5	6	7	8	9	10	11
—	н77О	—	—	—	429436,10	1365778,53	—	Геодезический метод	0,10	Mt = SQRT(M1^2+M2^2) = SQRT(0,6^2+0,08^2) = 0,1 м
—	н78О	—	—	—	429436,74	1365783,53	—	Геодезический метод	0,10	Mt = SQRT(M1^2+M2^2) = SQRT(0,6^2+0,08^2) = 0,1 м
—	н79О	—	—	—	429433,80	1365783,91	—	Геодезический метод	0,10	Mt = SQRT(M1^2+M2^2) = SQRT(0,6^2+0,08^2) = 0,1 м

КАРТА-ПЛАН ТЕРРИТОРИИ

Описание местоположения здания, сооружения, объекта незавершенного строительства на земельном участке

—	н80О	—	—	—	429433,17	1365778,91	—	Геодезический метод	0,10	Mt = SQRT(M1^2+M2^2) = SQRT(0,6^2+0,08^2) = 0,1 м
—	н77О	—	—	—	429436,10	1365778,53	—	Геодезический метод	0,10	Mt = SQRT(M1^2+M2^2) = SQRT(0,6^2+0,08^2) = 0,1 м

2. Характеристики здания, сооружения, объекта незавершенного строительства с кадастровым номером (обозначением) 61:26:0512901:196

№ п/п	Наименование характеристики	Значение характеристики
1	2	3
1	Вид объекта недвижимости	здание
2	Ранее присвоенный государственный учетный номер здания, сооружения, объекта незавершенного строительства (кадастровый, инвентарный или условный номер)	—
3	Кадастровый номер земельного участка (земельных участков), в границах которого (которых) расположено здание, сооружение, объект незавершенного строительства	—
4	Номер кадастрового квартала (кадастровых кварталов), в пределах которого (которых) расположено здание, сооружение, объект незавершенного строительства	—
5	Адрес здания, сооружения, объекта незавершенного строительства	—
	Местоположение здания, сооружения, объекта незавершенного строительства	Ростовская обл., р-н Неклиновский, с. Николаевка, ДНТ "Ромашка-2", 33
	Дополнительные сведения о местоположении	ДНТ "Ромашка-2", 33
6	Иные сведения	—

1. Сведения о характерных точках контура
вид объекта недвижимости (здание, сооружение, объект незавершенного строительства) здание
кадастровый номер (обозначение) 61:26:0512901:198

Зона № 1

Номер контура	Номера характерных точек контура	Существующие			Уточненные			Метод определения координат	Средняя квадратическая погрешность определения координат характерной точки (M_t), м	Формулы, примененные для расчета средней квадратической погрешности определения координат характерной точки (M_t), м
		Координаты, м		R, м	Координаты, м		R, м			
		X	Y		X	Y				

КАРТА-ПЛАН ТЕРРИТОРИИ

Описание местоположения здания, сооружения, объекта незавершенного строительства на земельном участке

1	2	3	4	5	6	7	8	9	10	11
—	н275О	—	—	—	429353,52	1365806,48	—	Геодезический метод	0,10	Mt = SQRT(M1^2+M2^2) = SQRT(0,6^2+0,08^2) = 0,1 м
—	н276О	—	—	—	429354,84	1365810,34	—	Геодезический метод	0,10	Mt = SQRT(M1^2+M2^2) = SQRT(0,6^2+0,08^2) = 0,1 м
—	н277О	—	—	—	429351,60	1365811,45	—	Геодезический метод	0,10	Mt = SQRT(M1^2+M2^2) = SQRT(0,6^2+0,08^2) = 0,1 м
—	н278О	—	—	—	429350,28	1365807,59	—	Геодезический метод	0,10	Mt = SQRT(M1^2+M2^2) = SQRT(0,6^2+0,08^2) = 0,1 м
—	н275О	—	—	—	429353,52	1365806,48	—	Геодезический метод	0,10	Mt = SQRT(M1^2+M2^2) = SQRT(0,6^2+0,08^2) = 0,1 м

2. Характеристики здания, сооружения, объекта незавершенного строительства с кадастровым номером (обозначением) 61:26:0512901:198

№ п/п	Наименование характеристики	Значение характеристики
1	2	3
1	Вид объекта недвижимости	здание
2	Ранее присвоенный государственный учетный номер здания, сооружения, объекта незавершенного строительства (кадастровый, инвентарный или условный номер)	—
3	Кадастровый номер земельного участка (земельных участков), в границах которого (которых) расположено здание, сооружение, объект незавершенного строительства	—
4	Номер кадастрового квартала (кадастровых кварталов), в пределах которого (которых) расположено здание, сооружение, объект незавершенного строительства	—
5	Адрес здания, сооружения, объекта незавершенного строительства	—
	Местоположение здания, сооружения, объекта незавершенного строительства	Ростовская обл, р-н Неклиновский, с Николаевка, сад С/Т "Ромашка", уч. 57
	Дополнительные сведения о местоположении	—
6	Иные сведения	—

1. Сведения о характерных точках контура
вид объекта недвижимости (здание, сооружение, объект незавершенного строительства) здание
кадастровый номер (обозначение) 61:26:0512901:199

Зона № 1

КАРТА-ПЛАН ТЕРРИТОРИИ

Описание местоположения здания, сооружения, объекта незавершенного строительства на земельном участке

Номер контура	Номера характерных точек контура	Существующие			Уточненные			Метод определения координат	Средняя квадратическая погрешность определения координат характерной точки (M_t), м	Формулы, примененные для расчета средней квадратической погрешности определения координат характерной точки (M_t), м
		Координаты, м		R, м	Координаты, м		R, м			
		X	Y		X	Y				
1	2	3	4	5	6	7	8	9	10	11
—	н140О	—	—	—	429372,30	1365794,21	—	Геодезический метод	0,10	Mt = SQRT(M1^2+M2^2) = SQRT(0,6^2+0,08^2) = 0,1 м
—	н141О	—	—	—	429374,84	1365801,43	—	Геодезический метод	0,10	Mt = SQRT(M1^2+M2^2) = SQRT(0,6^2+0,08^2) = 0,1 м
—	28	429367,05	1365804,17	—	—	—	—	—	0,10	—
—	н142О	—	—	—	429364,51	1365796,95	—	Геодезический метод	0,10	Mt = SQRT(M1^2+M2^2) = SQRT(0,6^2+0,08^2) = 0,1 м
—	н140О	—	—	—	429372,30	1365794,21	—	Геодезический метод	0,10	Mt = SQRT(M1^2+M2^2) = SQRT(0,6^2+0,08^2) = 0,1 м

2. Характеристики здания, сооружения, объекта незавершенного строительства с кадастровым номером (обозначением) 61:26:0512901:199

№ п/п	Наименование характеристики	Значение характеристики
1	2	3
1	Вид объекта недвижимости	здание
2	Ранее присвоенный государственный учетный номер здания, сооружения, объекта незавершенного строительства (кадастровый, инвентарный или условный номер)	—
3	Кадастровый номер земельного участка (земельных участков), в границах которого (которых) расположено здание, сооружение, объект незавершенного строительства	—
4	Номер кадастрового квартала (кадастровых кварталов), в пределах которого (которых) расположено здание, сооружение, объект незавершенного строительства	—
5	Адрес здания, сооружения, объекта незавершенного строительства	—

КАРТА-ПЛАН ТЕРРИТОРИИ

Описание местоположения здания, сооружения, объекта незавершенного строительства на земельном участке

1	2	3
	Местоположение здания, сооружения, объекта незавершенного строительства	Ростовская обл., р-н Неклиновский, с/п Николаевское, с. Николаевка, днт "Ромашка-2", 57
	Дополнительные сведения о местоположении	днт "Ромашка-2", 57
6	Иные сведения	—

1. Сведения о характерных точках контура
вид объекта недвижимости (здание, сооружение, объект незавершенного строительства) здание
кадастровый номер (обозначение) 61:26:0512901:201

Зона № 1

Номер контура	Номера характерных точек контура	Существующие			Уточненные			Метод определения координат	Средняя квадратическая погрешность определения координат характерной точки (M_t), м	Формулы, примененные для расчета средней квадратической погрешности определения координат характерной точки (M_t), м
		Координаты, м		R, м	Координаты, м		R, м			
		X	Y		X	Y				
1	2	3	4	5	6	7	8	9	10	11
—	н209О	—	—	—	429329,62	1365973,03	—	Геодезический метод	0,10	Mt = SQRT(M1^2+M2^2) = SQRT(0,6^2+0,08^2) = 0,1 м
—	н210О	—	—	—	429331,20	1365977,73	—	Геодезический метод	0,10	Mt = SQRT(M1^2+M2^2) = SQRT(0,6^2+0,08^2) = 0,1 м
—	н211О	—	—	—	429324,73	1365979,91	—	Геодезический метод	0,10	Mt = SQRT(M1^2+M2^2) = SQRT(0,6^2+0,08^2) = 0,1 м
—	н212О	—	—	—	429323,15	1365975,20	—	Геодезический метод	0,10	Mt = SQRT(M1^2+M2^2) = SQRT(0,6^2+0,08^2) = 0,1 м
—	н209О	—	—	—	429329,62	1365973,03	—	Геодезический метод	0,10	Mt = SQRT(M1^2+M2^2) = SQRT(0,6^2+0,08^2) = 0,1 м

2. Характеристики здания, сооружения, объекта незавершенного строительства с кадастровым номером (обозначением) 61:26:0512901:201

№ п/п	Наименование характеристики	Значение характеристики
1	2	3
1	Вид объекта недвижимости	здание

КАРТА-ПЛАН ТЕРРИТОРИИ

Описание местоположения здания, сооружения, объекта незавершенного строительства на земельном участке

1	2	3
2	Ранее присвоенный государственный учетный номер здания, сооружения, объекта незавершенного строительства (кадастровый, инвентарный или условный номер)	—
3	Кадастровый номер земельного участка (земельных участков), в границах которого (которых) расположено здание, сооружение, объект незавершенного строительства	—
4	Номер кадастрового квартала (кадастровых кварталов), в пределах которого (которых) расположено здание, сооружение, объект незавершенного строительства	—
5	Адрес здания, сооружения, объекта незавершенного строительства	—
	Местоположение здания, сооружения, объекта незавершенного строительства	Ростовская обл., р-н Неклиновский, с/п Николаевское, с. Николаевка, днт "Ромашка-2", № 93
	Дополнительные сведения о местоположении	—
6	Иные сведения	—

1. Сведения о характерных точках контура
вид объекта недвижимости (здание, сооружение, объект незавершенного строительства) здание
кадастровый номер (обозначение) 61:26:0512901:202

Зона № 1

Номер контура	Номера характерных точек контура	Существующие			Уточненные			Метод определения координат	Средняя квадратическая погрешность определения координат характерной точки (M_t), м	Формулы, примененные для расчета средней квадратической погрешности определения координат характерной точки (M_t), м
		Координаты, м		R, м	Координаты, м		R, м			
		X	Y		X	Y				
1	2	3	4	5	6	7	8	9	10	11
—	н189О	—	—	—	429300,60	1365887,56	—	Геодезический метод	0,10	Mt = SQRT(M1^2+M2^2) = SQRT(0,6^2+0,08^2) = 0,1 м
—	н190О	—	—	—	429302,71	1365895,05	—	Геодезический метод	0,10	Mt = SQRT(M1^2+M2^2) = SQRT(0,6^2+0,08^2) = 0,1 м
—	н191О	—	—	—	429295,34	1365897,13	—	Геодезический метод	0,10	Mt = SQRT(M1^2+M2^2) = SQRT(0,6^2+0,08^2) = 0,1 м

КАРТА-ПЛАН ТЕРРИТОРИИ

Описание местоположения здания, сооружения, объекта незавершенного строительства на земельном участке

—	н192О	—	—	—	429293,23	1365889,64	—	Геодезический метод	0,10	Mt = SQRT(M1^2+M2^2) = SQRT(0,6^2+0,08^2) = 0,1 м
—	н189О	—	—	—	429300,60	1365887,56	—	Геодезический метод	0,10	Mt = SQRT(M1^2+M2^2) = SQRT(0,6^2+0,08^2) = 0,1 м

2. Характеристики здания, сооружения, объекта незавершенного строительства с кадастровым номером (обозначением) 61:26:0512901:202

№ п/п	Наименование характеристики	Значение характеристики
1	2	3
1	Вид объекта недвижимости	здание
2	Ранее присвоенный государственный учетный номер здания, сооружения, объекта незавершенного строительства (кадастровый, инвентарный или условный номер)	—
3	Кадастровый номер земельного участка (земельных участков), в границах которого (которых) расположено здание, сооружение, объект незавершенного строительства	—
4	Номер кадастрового квартала (кадастровых кварталов), в пределах которого (которых) расположено здание, сооружение, объект незавершенного строительства	—
5	Адрес здания, сооружения, объекта незавершенного строительства	—
	Местоположение здания, сооружения, объекта незавершенного строительства	Ростовская обл., р-н Неклиновский, с/п Николаевское, с. Николаевка, ДНТ "Ромашка - 2", ул. Абрикосовая, 88
	Дополнительные сведения о местоположении	с/п Николаевское, с. Николаевка, ДНТ "Ромашка - 2", ул. Абрикосовая
6	Иные сведения	—

1. Сведения о характерных точках контура
вид объекта недвижимости (здание, сооружение, объект незавершенного строительства) здание
кадастровый номер (обозначение) 61:26:0512901:203

Зона № 1

КАРТА-ПЛАН ТЕРРИТОРИИ

Описание местоположения здания, сооружения, объекта незавершенного строительства на земельном участке

Номер контура	Номера характерных точек контура	Существующие			Уточненные			Метод определения координат	Средняя квадратическая погрешность определения координат характерной точки (M_t), м	Формулы, примененные для расчета средней квадратической погрешности определения координат характерной точки (M_t), м
		Координаты, м		R, м	Координаты, м		R, м			
		X	Y		X	Y				
1	2	3	4	5	6	7	8	9	10	11
—	н193О	—	—	—	429290,19	1365887,38	—	Геодезический метод	0,10	Mt = SQRT(M1^2+M2^2) = SQRT(0,6^2+0,08^2) = 0,1 м
—	н194О	—	—	—	429291,43	1365891,64	—	Геодезический метод	0,10	Mt = SQRT(M1^2+M2^2) = SQRT(0,6^2+0,08^2) = 0,1 м
—	н195О	—	—	—	429284,91	1365893,54	—	Геодезический метод	0,10	Mt = SQRT(M1^2+M2^2) = SQRT(0,6^2+0,08^2) = 0,1 м
—	н196О	—	—	—	429283,67	1365889,28	—	Геодезический метод	0,10	Mt = SQRT(M1^2+M2^2) = SQRT(0,6^2+0,08^2) = 0,1 м
—	н193О	—	—	—	429290,19	1365887,38	—	Геодезический метод	0,10	Mt = SQRT(M1^2+M2^2) = SQRT(0,6^2+0,08^2) = 0,1 м

2. Характеристики здания, сооружения, объекта незавершенного строительства с кадастровым номером (обозначением) 61:26:0512901:203

№ п/п	Наименование характеристики	Значение характеристики
1	2	3
1	Вид объекта недвижимости	здание
2	Ранее присвоенный государственный учетный номер здания, сооружения, объекта незавершенного строительства (кадастровый, инвентарный или условный номер)	—
3	Кадастровый номер земельного участка (земельных участков), в границах которого (которых) расположено здание, сооружение, объект незавершенного строительства	—
4	Номер кадастрового квартала (кадастровых кварталов), в пределах которого (которых) расположено здание, сооружение, объект незавершенного строительства	—
5	Адрес здания, сооружения, объекта незавершенного строительства	—

КАРТА-ПЛАН ТЕРРИТОРИИ

Описание местоположения здания, сооружения, объекта незавершенного строительства на земельном участке

1	2	3
	Местоположение здания, сооружения, объекта незавершенного строительства	Ростовская обл., р-н Неклиновский, с/п Николаевское, с. Николаевка, ДНТ "Ромашка - 2", ул. Абрикосовая, 88
	Дополнительные сведения о местоположении	—
6	Иные сведения	—

1. Сведения о характерных точках контура
вид объекта недвижимости (здание, сооружение, объект незавершенного строительства) здание
кадастровый номер (обозначение) 61:26:0512901:204

Зона № 1

Номер контура	Номера характерных точек контура	Существующие			Уточненные			Метод определения координат	Средняя квадратическая погрешность определения координат характерной точки (M_t), м	Формулы, примененные для расчета средней квадратической погрешности определения координат характерной точки (M_t), м
		Координаты, м		R, м	Координаты, м		R, м			
		X	Y		X	Y				
1	2	3	4	5	6	7	8	9	10	11
—	н205О	—	—	—	429325,40	1365953,15	—	Геодезический метод	0,10	Mt = SQRT(M1^2+M2^2) = SQRT(0,6^2+0,08^2) = 0,1 м
—	н206О	—	—	—	429327,47	1365959,32	—	Геодезический метод	0,10	Mt = SQRT(M1^2+M2^2) = SQRT(0,6^2+0,08^2) = 0,1 м
—	н207О	—	—	—	429318,12	1365962,45	—	Геодезический метод	0,10	Mt = SQRT(M1^2+M2^2) = SQRT(0,6^2+0,08^2) = 0,1 м
—	н208О	—	—	—	429316,05	1365956,28	—	Геодезический метод	0,10	Mt = SQRT(M1^2+M2^2) = SQRT(0,6^2+0,08^2) = 0,1 м
—	н205О	—	—	—	429325,40	1365953,15	—	Геодезический метод	0,10	Mt = SQRT(M1^2+M2^2) = SQRT(0,6^2+0,08^2) = 0,1 м

2. Характеристики здания, сооружения, объекта незавершенного строительства с кадастровым номером (обозначением) 61:26:0512901:204

№ п/п	Наименование характеристики	Значение характеристики
1	2	3
1	Вид объекта недвижимости	здание

КАРТА-ПЛАН ТЕРРИТОРИИ

Описание местоположения здания, сооружения, объекта незавершенного строительства на земельном участке

1	2	3
2	Ранее присвоенный государственный учетный номер здания, сооружения, объекта незавершенного строительства (кадастровый, инвентарный или условный номер)	—
3	Кадастровый номер земельного участка (земельных участков), в границах которого (которых) расположено здание, сооружение, объект незавершенного строительства	—
4	Номер кадастрового квартала (кадастровых кварталов), в пределах которого (которых) расположено здание, сооружение, объект незавершенного строительства	—
5	Адрес здания, сооружения, объекта незавершенного строительства	—
	Местоположение здания, сооружения, объекта незавершенного строительства	Ростовская область, р-н Неклиновский, с. Николаевка, ДНТ "Ромашка-2", №92
	Дополнительные сведения о местоположении	ДНТ "Ромашка-2", №92
6	Иные сведения	—

1. Сведения о характерных точках контура
вид объекта недвижимости (здание, сооружение, объект незавершенного строительства) здание
кадастровый номер (обозначение) 61:26:0512901:205

Зона № 1

Номер контура	Номера характерных точек контура	Существующие			Уточненные			Метод определения координат	Средняя квадратическая погрешность определения координат характерной точки (M_t), м	Формулы, примененные для расчета средней квадратической погрешности определения координат характерной точки (M_t), м
		Координаты, м		R, м	Координаты, м		R, м			
		X	Y		X	Y				
1	2	3	4	5	6	7	8	9	10	11
—	н143О	—	—	—	429578,89	1365791,77	—	Геодезический метод	0,10	Mt = SQRT(M1^2+M2^2) = SQRT(0,6^2+0,08^2) = 0,1 м
—	н144О	—	—	—	429579,64	1365798,66	—	Геодезический метод	0,10	Mt = SQRT(M1^2+M2^2) = SQRT(0,6^2+0,08^2) = 0,1 м
—	н145О	—	—	—	429573,47	1365799,33	—	Геодезический метод	0,10	Mt = SQRT(M1^2+M2^2) = SQRT(0,6^2+0,08^2) = 0,1 м

КАРТА-ПЛАН ТЕРРИТОРИИ

Описание местоположения здания, сооружения, объекта незавершенного строительства на земельном участке

—	н146О	—	—	—	429572,72	1365792,44	—	Геодезический метод	0,10	Mt = SQRT(M1^2+M2^2) = SQRT(0,6^2+0,08^2) = 0,1 м
—	н143О	—	—	—	429578,89	1365791,77	—	Геодезический метод	0,10	Mt = SQRT(M1^2+M2^2) = SQRT(0,6^2+0,08^2) = 0,1 м

2. Характеристики здания, сооружения, объекта незавершенного строительства с кадастровым номером (обозначением) 61:26:0512901:205

№ п/п	Наименование характеристики	Значение характеристики
1	2	3
1	Вид объекта недвижимости	здание
2	Ранее присвоенный государственный учетный номер здания, сооружения, объекта незавершенного строительства (кадастровый, инвентарный или условный номер)	—
3	Кадастровый номер земельного участка (земельных участков), в границах которого (которых) расположено здание, сооружение, объект незавершенного строительства	—
4	Номер кадастрового квартала (кадастровых кварталов), в пределах которого (которых) расположено здание, сооружение, объект незавершенного строительства	—
5	Адрес здания, сооружения, объекта незавершенного строительства	—
	Местоположение здания, сооружения, объекта незавершенного строительства	Ростовская обл., р-н Неклиновский, с/п Николаевское, с. Николаевка, СНТ "Ромашка-2", №6
	Дополнительные сведения о местоположении	—
6	Иные сведения	—

1. Сведения о характерных точках контура
вид объекта недвижимости (здание, сооружение, объект незавершенного строительства) здание
кадастровый номер (обозначение) 61:26:0512901:209

Зона № 1

Номер контура	Номера характерных точек контура	Существующие			Уточненные			Метод определения координат	Средняя квадратическая погрешность определения координат характерной точки (M_t), м	Формулы, примененные для расчета средней квадратической погрешности определения координат характерной точки (M_t), м
		Координаты, м		R, м	Координаты, м		R, м			
		X	Y		X	Y				

КАРТА-ПЛАН ТЕРРИТОРИИ

Описание местоположения здания, сооружения, объекта незавершенного строительства на земельном участке

1	2	3	4	5	6	7	8	9	10	11
—	н197О	—	—	—	429587,02	1365850,78	—	Геодезический метод	0,10	Mt = SQRT(M1^2+M2^2) = SQRT(0,6^2+0,08^2) = 0,1 м
—	н198О	—	—	—	429587,33	1365855,71	—	Геодезический метод	0,10	Mt = SQRT(M1^2+M2^2) = SQRT(0,6^2+0,08^2) = 0,1 м
—	н199О	—	—	—	429581,30	1365856,10	—	Геодезический метод	0,10	Mt = SQRT(M1^2+M2^2) = SQRT(0,6^2+0,08^2) = 0,1 м
—	н200О	—	—	—	429580,98	1365851,17	—	Геодезический метод	0,10	Mt = SQRT(M1^2+M2^2) = SQRT(0,6^2+0,08^2) = 0,1 м
—	н197О	—	—	—	429587,02	1365850,78	—	Геодезический метод	0,10	Mt = SQRT(M1^2+M2^2) = SQRT(0,6^2+0,08^2) = 0,1 м

2. Характеристики здания, сооружения, объекта незавершенного строительства с кадастровым номером (обозначением) 61:26:0512901:209

№ п/п	Наименование характеристики	Значение характеристики
1	2	3
1	Вид объекта недвижимости	здание
2	Ранее присвоенный государственный учетный номер здания, сооружения, объекта незавершенного строительства (кадастровый, инвентарный или условный номер)	—
3	Кадастровый номер земельного участка (земельных участков), в границах которого (которых) расположено здание, сооружение, объект незавершенного строительства	—
4	Номер кадастрового квартала (кадастровых кварталов), в пределах которого (которых) расположено здание, сооружение, объект незавершенного строительства	—
5	Адрес здания, сооружения, объекта незавершенного строительства	—
	Местоположение здания, сооружения, объекта незавершенного строительства	Ростовская обл, р-н Неклиновский, с/п Николаевское, с Николаевка, днт "Ромашка-2", №9
	Дополнительные сведения о местоположении	днт "Ромашка-2", №9
6	Иные сведения	—

1. Сведения о характерных точках контура
вид объекта недвижимости (здание, сооружение, объект незавершенного строительства) здание
кадастровый номер (обозначение) 61:26:0512901:211

Зона № 1

КАРТА-ПЛАН ТЕРРИТОРИИ

Описание местоположения здания, сооружения, объекта незавершенного строительства на земельном участке

Номер контура	Номера характерных точек контура	Существующие			Уточненные			Метод определения координат	Средняя квадратическая погрешность определения координат характерной точки (M_t), м	Формулы, примененные для расчета средней квадратической погрешности определения координат характерной точки (M_t), м
		Координаты, м		R, м	Координаты, м		R, м			
		X	Y		X	Y				
1	2	3	4	5	6	7	8	9	10	11
—	н97О	—	—	—	429398,26	1365804,78	—	Геодезический метод	0,10	Mt = SQRT(M1^2+M2^2) = SQRT(0,6^2+0,08^2) = 0,1 м
—	н98О	—	—	—	429400,42	1365810,23	—	Геодезический метод	0,10	Mt = SQRT(M1^2+M2^2) = SQRT(0,6^2+0,08^2) = 0,1 м
—	н99О	—	—	—	429393,01	1365813,15	—	Геодезический метод	0,10	Mt = SQRT(M1^2+M2^2) = SQRT(0,6^2+0,08^2) = 0,1 м
—	н100О	—	—	—	429390,86	1365807,71	—	Геодезический метод	0,10	Mt = SQRT(M1^2+M2^2) = SQRT(0,6^2+0,08^2) = 0,1 м
—	н97О	—	—	—	429398,26	1365804,78	—	Геодезический метод	0,10	Mt = SQRT(M1^2+M2^2) = SQRT(0,6^2+0,08^2) = 0,1 м

2. Характеристики здания, сооружения, объекта незавершенного строительства с кадастровым номером (обозначением) 61:26:0512901:211

№ п/п	Наименование характеристики	Значение характеристики
1	2	3
1	Вид объекта недвижимости	здание
2	Ранее присвоенный государственный учетный номер здания, сооружения, объекта незавершенного строительства (кадастровый, инвентарный или условный номер)	—
3	Кадастровый номер земельного участка (земельных участков), в границах которого (которых) расположено здание, сооружение, объект незавершенного строительства	—
4	Номер кадастрового квартала (кадастровых кварталов), в пределах которого (которых) расположено здание, сооружение, объект незавершенного строительства	—
5	Адрес здания, сооружения, объекта незавершенного строительства	—

КАРТА-ПЛАН ТЕРРИТОРИИ

Описание местоположения здания, сооружения, объекта незавершенного строительства на земельном участке

1	2	3
	Местоположение здания, сооружения, объекта незавершенного строительства	Ростовская обл., р-н Неклиновский, с/п Николаевское, с. Николаевка, днт "Ромашка-2", № 39
	Дополнительные сведения о местоположении	днт "Ромашка-2", № 39
6	Иные сведения	—

1. Сведения о характерных точках контура
вид объекта недвижимости (здание, сооружение, объект незавершенного строительства) здание
кадастровый номер (обозначение) 61:26:0512901:212

Зона № 1

Номер контура	Номера характерных точек контура	Существующие			Уточненные			Метод определения координат	Средняя квадратическая погрешность определения координат характерной точки (M_t), м	Формулы, примененные для расчета средней квадратической погрешности определения координат характерной точки (M_t), м
		Координаты, м		R, м	Координаты, м		R, м			
		X	Y		X	Y				
1	2	3	4	5	6	7	8	9	10	11
—	н181О	—	—	—	429288,49	1365856,13	—	Геодезический метод	0,10	Mt = SQRT(M1^2+M2^2) = SQRT(0,6^2+0,08^2) = 0,1 м
—	н182О	—	—	—	429291,28	1365865,48	—	Геодезический метод	0,10	Mt = SQRT(M1^2+M2^2) = SQRT(0,6^2+0,08^2) = 0,1 м
—	н183О	—	—	—	429281,81	1365868,31	—	Геодезический метод	0,10	Mt = SQRT(M1^2+M2^2) = SQRT(0,6^2+0,08^2) = 0,1 м
—	н184О	—	—	—	429279,02	1365858,96	—	Геодезический метод	0,10	Mt = SQRT(M1^2+M2^2) = SQRT(0,6^2+0,08^2) = 0,1 м
—	н181О	—	—	—	429288,49	1365856,13	—	Геодезический метод	0,10	Mt = SQRT(M1^2+M2^2) = SQRT(0,6^2+0,08^2) = 0,1 м

2. Характеристики здания, сооружения, объекта незавершенного строительства с кадастровым номером (обозначением) 61:26:0512901:212

№ п/п	Наименование характеристики	Значение характеристики
1	2	3
1	Вид объекта недвижимости	здание

КАРТА-ПЛАН ТЕРРИТОРИИ

Описание местоположения здания, сооружения, объекта незавершенного строительства на земельном участке

1	2	3
2	Ранее присвоенный государственный учетный номер здания, сооружения, объекта незавершенного строительства (кадастровый, инвентарный или условный номер)	—
3	Кадастровый номер земельного участка (земельных участков), в границах которого (которых) расположено здание, сооружение, объект незавершенного строительства	—
4	Номер кадастрового квартала (кадастровых кварталов), в пределах которого (которых) расположено здание, сооружение, объект незавершенного строительства	—
5	Адрес здания, сооружения, объекта незавершенного строительства	—
	Местоположение здания, сооружения, объекта незавершенного строительства	Ростовская область, р-н Неклиновский, с Николаевка, днт "Ромашка - 2", д 86
	Дополнительные сведения о местоположении	днт "Ромашка -2"
6	Иные сведения	—

1. Сведения о характерных точках контура
вид объекта недвижимости (здание, сооружение, объект незавершенного строительства) здание
кадастровый номер (обозначение) 61:26:0512901:214

Зона № 1

Номер контура	Номера характерных точек контура	Существующие			Уточненные			Метод определения координат	Средняя квадратическая погрешность определения координат характерной точки (M_t), м	Формулы, примененные для расчета средней квадратической погрешности определения координат характерной точки (M_t), м
		Координаты, м		R, м	Координаты, м		R, м			
		X	Y		X	Y				
1	2	3	4	5	6	7	8	9	10	11
—	н9О	—	—	—	429224,09	1365934,16	—	Геодезический метод	0,10	Mt = SQRT(M1^2+M2^2) = SQRT(0,6^2+0,08^2) = 0,1 м
—	н10О	—	—	—	429228,21	1365945,73	—	Геодезический метод	0,10	Mt = SQRT(M1^2+M2^2) = SQRT(0,6^2+0,08^2) = 0,1 м
—	н11О	—	—	—	429219,70	1365948,77	—	Геодезический метод	0,10	Mt = SQRT(M1^2+M2^2) = SQRT(0,6^2+0,08^2) = 0,1 м

КАРТА-ПЛАН ТЕРРИТОРИИ

Описание местоположения здания, сооружения, объекта незавершенного строительства на земельном участке

—	н12О	—	—	—	429215,57	1365937,20	—	Геодезический метод	0,10	Mt = SQRT(M1^2+M2^2) = SQRT(0,6^2+0,08^2) = 0,1 м
—	н9О	—	—	—	429224,09	1365934,16	—	Геодезический метод	0,10	Mt = SQRT(M1^2+M2^2) = SQRT(0,6^2+0,08^2) = 0,1 м

2. Характеристики здания, сооружения, объекта незавершенного строительства с кадастровым номером (обозначением) 61:26:0512901:214

№ п/п	Наименование характеристики	Значение характеристики
1	2	3
1	Вид объекта недвижимости	здание
2	Ранее присвоенный государственный учетный номер здания, сооружения, объекта незавершенного строительства (кадастровый, инвентарный или условный номер)	—
3	Кадастровый номер земельного участка (земельных участков), в границах которого (которых) расположено здание, сооружение, объект незавершенного строительства	—
4	Номер кадастрового квартала (кадастровых кварталов), в пределах которого (которых) расположено здание, сооружение, объект незавершенного строительства	—
5	Адрес здания, сооружения, объекта незавершенного строительства	—
	Местоположение здания, сооружения, объекта незавершенного строительства	Ростовская область, р-н Неклиновский, с Николаевка, днт "Ромашка-2", № 115
	Дополнительные сведения о местоположении	днт "Ромашка-2", № 115
6	Иные сведения	—

1. Сведения о характерных точках контура
вид объекта недвижимости (здание, сооружение, объект незавершенного строительства) здание
кадастровый номер (обозначение) 61:26:0512901:215

Зона № 1

Номер контура	Номера характерных точек контура	Существующие			Уточненные			Метод определения координат	Средняя квадратическая погрешность определения координат характерной точки (M_t), м	Формулы, примененные для расчета средней квадратической погрешности определения координат характерной точки (M_t), м
		Координаты, м		R, м	Координаты, м		R, м			
		X	Y		X	Y				

КАРТА-ПЛАН ТЕРРИТОРИИ

Описание местоположения здания, сооружения, объекта незавершенного строительства на земельном участке

1	2	3	4	5	6	7	8	9	10	11
—	н57О	—	—	—	429523,46	1365767,35	—	Геодезический метод	0,10	Mt = SQRT(M1^2+M2^2) = SQRT(0,6^2+0,08^2) = 0,1 м
—	н58О	—	—	—	429523,83	1365774,28	—	Геодезический метод	0,10	Mt = SQRT(M1^2+M2^2) = SQRT(0,6^2+0,08^2) = 0,1 м
—	н59О	—	—	—	429512,50	1365774,88	—	Геодезический метод	0,10	Mt = SQRT(M1^2+M2^2) = SQRT(0,6^2+0,08^2) = 0,1 м
—	н60О	—	—	—	429512,14	1365767,95	—	Геодезический метод	0,10	Mt = SQRT(M1^2+M2^2) = SQRT(0,6^2+0,08^2) = 0,1 м
—	н57О	—	—	—	429523,46	1365767,35	—	Геодезический метод	0,10	Mt = SQRT(M1^2+M2^2) = SQRT(0,6^2+0,08^2) = 0,1 м

2. Характеристики здания, сооружения, объекта незавершенного строительства с кадастровым номером (обозначением) 61:26:0512901:215

№ п/п	Наименование характеристики	Значение характеристики
1	2	3
1	Вид объекта недвижимости	здание
2	Ранее присвоенный государственный учетный номер здания, сооружения, объекта незавершенного строительства (кадастровый, инвентарный или условный номер)	—
3	Кадастровый номер земельного участка (земельных участков), в границах которого (которых) расположено здание, сооружение, объект незавершенного строительства	—
4	Номер кадастрового квартала (кадастровых кварталов), в пределах которого (которых) расположено здание, сооружение, объект незавершенного строительства	—
5	Адрес здания, сооружения, объекта незавершенного строительства	—
	Местоположение здания, сооружения, объекта незавершенного строительства	Россия, Ростовская обл., Неклиновский район, с. Николаевка, ДНТ "Ромашка-2", 21
	Дополнительные сведения о местоположении	—
6	Иные сведения	—

1. Сведения о характерных точках контура
вид объекта недвижимости (здание, сооружение, объект незавершенного строительства) здание
кадастровый номер (обозначение) 61:26:0512901:216

Зона № 1

КАРТА-ПЛАН ТЕРРИТОРИИ

Описание местоположения здания, сооружения, объекта незавершенного строительства на земельном участке

Номер контура	Номера характерных точек контура	Существующие			Уточненные			Метод определения координат	Средняя квадратическая погрешность определения координат характерной точки (M_t), м	Формулы, примененные для расчета средней квадратической погрешности определения координат характерной точки (M_t), м
		Координаты, м		R, м	Координаты, м		R, м			
		X	Y		X	Y				
1	2	3	4	5	6	7	8	9	10	11
—	н240О	—	—	—	429527,81	1365781,37	—	Геодезический метод	0,10	Mt = SQRT(M1^2+M2^2) = SQRT(0,6^2+0,08^2) = 0,1 м
—	н241О	—	—	—	429528,04	1365784,83	—	Геодезический метод	0,10	Mt = SQRT(M1^2+M2^2) = SQRT(0,6^2+0,08^2) = 0,1 м
—	н242О	—	—	—	429521,93	1365785,25	—	Геодезический метод	0,10	Mt = SQRT(M1^2+M2^2) = SQRT(0,6^2+0,08^2) = 0,1 м
—	н243О	—	—	—	429521,69	1365781,79	—	Геодезический метод	0,10	Mt = SQRT(M1^2+M2^2) = SQRT(0,6^2+0,08^2) = 0,1 м
—	н240О	—	—	—	429527,81	1365781,37	—	Геодезический метод	0,10	Mt = SQRT(M1^2+M2^2) = SQRT(0,6^2+0,08^2) = 0,1 м

2. Характеристики здания, сооружения, объекта незавершенного строительства с кадастровым номером (обозначением) 61:26:0512901:216

№ п/п	Наименование характеристики	Значение характеристики
1	2	3
1	Вид объекта недвижимости	здание
2	Ранее присвоенный государственный учетный номер здания, сооружения, объекта незавершенного строительства (кадастровый, инвентарный или условный номер)	—
3	Кадастровый номер земельного участка (земельных участков), в границах которого (которых) расположено здание, сооружение, объект незавершенного строительства	—
4	Номер кадастрового квартала (кадастровых кварталов), в пределах которого (которых) расположено здание, сооружение, объект незавершенного строительства	—
5	Адрес здания, сооружения, объекта незавершенного строительства	—

КАРТА-ПЛАН ТЕРРИТОРИИ

Описание местоположения здания, сооружения, объекта незавершенного строительства на земельном участке

1	2	3
	Местоположение здания, сооружения, объекта незавершенного строительства	Россия, Ростовская обл., Неклиновский район, с. Николаевка, ДНТ "Ромашка-2", 21
	Дополнительные сведения о местоположении	—
6	Иные сведения	—

1. Сведения о характерных точках контура
вид объекта недвижимости (здание, сооружение, объект незавершенного строительства) здание
кадастровый номер (обозначение) 61:26:0512901:217

Зона № 1

Номер контура	Номера характерных точек контура	Существующие			Уточненные			Метод определения координат	Средняя квадратическая погрешность определения координат характерной точки (M_t), м	Формулы, примененные для расчета средней квадратической погрешности определения координат характерной точки (M_t), м
		Координаты, м		R, м	Координаты, м		R, м			
		X	Y		X	Y				
1	2	3	4	5	6	7	8	9	10	11
—	н49О	—	—	—	429536,46	1365705,04	—	Геодезический метод	0,10	Mt = SQRT(M1^2+M2^2) = SQRT(0,6^2+0,08^2) = 0,1 м
—	н50О	—	—	—	429537,13	1365713,75	—	Геодезический метод	0,10	Mt = SQRT(M1^2+M2^2) = SQRT(0,6^2+0,08^2) = 0,1 м
—	н51О	—	—	—	429528,91	1365714,38	—	Геодезический метод	0,10	Mt = SQRT(M1^2+M2^2) = SQRT(0,6^2+0,08^2) = 0,1 м
—	н52О	—	—	—	429528,24	1365705,67	—	Геодезический метод	0,10	Mt = SQRT(M1^2+M2^2) = SQRT(0,6^2+0,08^2) = 0,1 м
—	н49О	—	—	—	429536,46	1365705,04	—	Геодезический метод	0,10	Mt = SQRT(M1^2+M2^2) = SQRT(0,6^2+0,08^2) = 0,1 м

2. Характеристики здания, сооружения, объекта незавершенного строительства с кадастровым номером (обозначением) 61:26:0512901:217

№ п/п	Наименование характеристики	Значение характеристики
1	2	3
1	Вид объекта недвижимости	здание

КАРТА-ПЛАН ТЕРРИТОРИИ

Описание местоположения здания, сооружения, объекта незавершенного строительства на земельном участке

1	2	3
2	Ранее присвоенный государственный учетный номер здания, сооружения, объекта незавершенного строительства (кадастровый, инвентарный или условный номер)	—
3	Кадастровый номер земельного участка (земельных участков), в границах которого (которых) расположено здание, сооружение, объект незавершенного строительства	—
4	Номер кадастрового квартала (кадастровых кварталов), в пределах которого (которых) расположено здание, сооружение, объект незавершенного строительства	—
5	Адрес здания, сооружения, объекта незавершенного строительства	—
	Местоположение здания, сооружения, объекта незавершенного строительства	Россия, Ростовская обл., Неклиновский район, с. Николаевка, с/т "Ромашка" ЗТО, 18
	Дополнительные сведения о местоположении	—
6	Иные сведения	—

1. Сведения о характерных точках контура
вид объекта недвижимости (здание, сооружение, объект незавершенного строительства) здание
кадастровый номер (обозначение) 61:26:0512901:222

Зона № 1

Номер контура	Номера характерных точек контура	Существующие			Уточненные			Метод определения координат	Средняя квадратическая погрешность определения координат характерной точки (M_t), м	Формулы, примененные для расчета средней квадратической погрешности определения координат характерной точки (M_t), м
		Координаты, м		R, м	Координаты, м		R, м			
		X	Y		X	Y				
1	2	3	4	5	6	7	8	9	10	11
—	н61О	—	—	—	429513,31	1365798,76	—	Геодезический метод	0,10	Mt = SQRT(M1^2+M2^2) = SQRT(0,6^2+0,08^2) = 0,1 м
—	н62О	—	—	—	429513,76	1365805,48	—	Геодезический метод	0,10	Mt = SQRT(M1^2+M2^2) = SQRT(0,6^2+0,08^2) = 0,1 м
—	н63О	—	—	—	429505,86	1365806,01	—	Геодезический метод	0,10	Mt = SQRT(M1^2+M2^2) = SQRT(0,6^2+0,08^2) = 0,1 м

КАРТА-ПЛАН ТЕРРИТОРИИ

Описание местоположения здания, сооружения, объекта незавершенного строительства на земельном участке

—	н64О	—	—	—	429505,41	1365799,29	—	Геодезический метод	0,10	Mt = SQRT(M1^2+M2^2) = SQRT(0,6^2+0,08^2) = 0,1 м
—	н61О	—	—	—	429513,31	1365798,76	—	Геодезический метод	0,10	Mt = SQRT(M1^2+M2^2) = SQRT(0,6^2+0,08^2) = 0,1 м

2. Характеристики здания, сооружения, объекта незавершенного строительства с кадастровым номером (обозначением) 61:26:0512901:222

№ п/п	Наименование характеристики	Значение характеристики
1	2	3
1	Вид объекта недвижимости	здание
2	Ранее присвоенный государственный учетный номер здания, сооружения, объекта незавершенного строительства (кадастровый, инвентарный или условный номер)	—
3	Кадастровый номер земельного участка (земельных участков), в границах которого (которых) расположено здание, сооружение, объект незавершенного строительства	—
4	Номер кадастрового квартала (кадастровых кварталов), в пределах которого (которых) расположено здание, сооружение, объект незавершенного строительства	—
5	Адрес здания, сооружения, объекта незавершенного строительства	—
	Местоположение здания, сооружения, объекта незавершенного строительства	Россия, Ростовская обл., Неклиновский район, с. Николаевка, ДНТ "Ромашка-2", 22
	Дополнительные сведения о местоположении	—
6	Иные сведения	—

1. Сведения о характерных точках контура
вид объекта недвижимости (здание, сооружение, объект незавершенного строительства) здание
кадастровый номер (обозначение) 61:26:0512901:223

Зона № 1

Номер контура	Номера характерных точек контура	Существующие			Уточненные			Метод определения координат	Средняя квадратическая погрешность определения координат характерной точки (M_t), м	Формулы, примененные для расчета средней квадратической погрешности определения координат характерной точки (M_t), м
		Координаты, м		R, м	Координаты, м		R, м			
		X	Y		X	Y				

КАРТА-ПЛАН ТЕРРИТОРИИ

Описание местоположения здания, сооружения, объекта незавершенного строительства на земельном участке

1	2	3	4	5	6	7	8	9	10	11
—	н248О	—	—	—	429528,04	1365785,04	—	Геодезический метод	0,10	Mt = SQRT(M1^2+M2^2) = SQRT(0,6^2+0,08^2) = 0,1 м
—	н249О	—	—	—	429528,28	1365788,38	—	Геодезический метод	0,10	Mt = SQRT(M1^2+M2^2) = SQRT(0,6^2+0,08^2) = 0,1 м
—	н250О	—	—	—	429525,76	1365788,55	—	Геодезический метод	0,10	Mt = SQRT(M1^2+M2^2) = SQRT(0,6^2+0,08^2) = 0,1 м
—	н251О	—	—	—	429525,53	1365785,21	—	Геодезический метод	0,10	Mt = SQRT(M1^2+M2^2) = SQRT(0,6^2+0,08^2) = 0,1 м
—	н248О	—	—	—	429528,04	1365785,04	—	Геодезический метод	0,10	Mt = SQRT(M1^2+M2^2) = SQRT(0,6^2+0,08^2) = 0,1 м

2. Характеристики здания, сооружения, объекта незавершенного строительства с кадастровым номером (обозначением) 61:26:0512901:223

№ п/п	Наименование характеристики	Значение характеристики
1	2	3
1	Вид объекта недвижимости	здание
2	Ранее присвоенный государственный учетный номер здания, сооружения, объекта незавершенного строительства (кадастровый, инвентарный или условный номер)	—
3	Кадастровый номер земельного участка (земельных участков), в границах которого (которых) расположено здание, сооружение, объект незавершенного строительства	—
4	Номер кадастрового квартала (кадастровых кварталов), в пределах которого (которых) расположено здание, сооружение, объект незавершенного строительства	—
5	Адрес здания, сооружения, объекта незавершенного строительства	—
	Местоположение здания, сооружения, объекта незавершенного строительства	Россия, Ростовская обл., Неклиновский район, с. Николаевка, ДНТ "Ромашка-2", 22
	Дополнительные сведения о местоположении	—
6	Иные сведения	—

1. Сведения о характерных точках контура
вид объекта недвижимости (здание, сооружение, объект незавершенного строительства) здание
кадастровый номер (обозначение) 61:26:0512901:224

Зона № 1

КАРТА-ПЛАН ТЕРРИТОРИИ

Описание местоположения здания, сооружения, объекта незавершенного строительства на земельном участке

Номер контура	Номера характерных точек контура	Существующие			Уточненные			Метод определения координат	Средняя квадратическая погрешность определения координат характерной точки (M_t), м	Формулы, примененные для расчета средней квадратической погрешности определения координат характерной точки (M_t), м
		Координаты, м		R, м	Координаты, м		R, м			
		X	Y		X	Y				
1	2	3	4	5	6	7	8	9	10	11
—	н244О	—	—	—	429508,71	1365793,25	—	Геодезический метод	0,10	Mt = SQRT(M1^2+M2^2) = SQRT(0,6^2+0,08^2) = 0,1 м
—	н245О	—	—	—	429508,96	1365795,64	—	Геодезический метод	0,10	Mt = SQRT(M1^2+M2^2) = SQRT(0,6^2+0,08^2) = 0,1 м
—	н246О	—	—	—	429504,23	1365796,13	—	Геодезический метод	0,10	Mt = SQRT(M1^2+M2^2) = SQRT(0,6^2+0,08^2) = 0,1 м
—	н247О	—	—	—	429503,98	1365793,74	—	Геодезический метод	0,10	Mt = SQRT(M1^2+M2^2) = SQRT(0,6^2+0,08^2) = 0,1 м
—	н244О	—	—	—	429508,71	1365793,25	—	Геодезический метод	0,10	Mt = SQRT(M1^2+M2^2) = SQRT(0,6^2+0,08^2) = 0,1 м

2. Характеристики здания, сооружения, объекта незавершенного строительства с кадастровым номером (обозначением) 61:26:0512901:224

№ п/п	Наименование характеристики	Значение характеристики
1	2	3
1	Вид объекта недвижимости	здание
2	Ранее присвоенный государственный учетный номер здания, сооружения, объекта незавершенного строительства (кадастровый, инвентарный или условный номер)	—
3	Кадастровый номер земельного участка (земельных участков), в границах которого (которых) расположено здание, сооружение, объект незавершенного строительства	—
4	Номер кадастрового квартала (кадастровых кварталов), в пределах которого (которых) расположено здание, сооружение, объект незавершенного строительства	—
5	Адрес здания, сооружения, объекта незавершенного строительства	—

КАРТА-ПЛАН ТЕРРИТОРИИ

Описание местоположения здания, сооружения, объекта незавершенного строительства на земельном участке

1	2	3
	Местоположение здания, сооружения, объекта незавершенного строительства	Россия, Ростовская обл., Неклиновский район, с. Николаевка, ДНТ "Ромашка-2", 22
	Дополнительные сведения о местоположении	—
6	Иные сведения	—

1. Сведения о характерных точках контура
вид объекта недвижимости (здание, сооружение, объект незавершенного строительства) здание
кадастровый номер (обозначение) 61:26:0512901:225

Зона № 1

Номер контура	Номера характерных точек контура	Существующие			Уточненные			Метод определения координат	Средняя квадратическая погрешность определения координат характерной точки (M_t), м	Формулы, примененные для расчета средней квадратической погрешности определения координат характерной точки (M_t), м
		Координаты, м		R, м	Координаты, м		R, м			
		X	Y		X	Y				
1	2	3	4	5	6	7	8	9	10	11
—	н232О	—	—	—	429250,15	1365914,94	—	Геодезический метод	0,10	Mt = SQRT(M1^2+M2^2) = SQRT(0,6^2+0,08^2) = 0,1 м
—	н233О	—	—	—	429252,68	1365922,42	—	Геодезический метод	0,10	Mt = SQRT(M1^2+M2^2) = SQRT(0,6^2+0,08^2) = 0,1 м
—	н234О	—	—	—	429240,22	1365926,63	—	Геодезический метод	0,10	Mt = SQRT(M1^2+M2^2) = SQRT(0,6^2+0,08^2) = 0,1 м
—	н235О	—	—	—	429237,69	1365919,14	—	Геодезический метод	0,10	Mt = SQRT(M1^2+M2^2) = SQRT(0,6^2+0,08^2) = 0,1 м
—	н232О	—	—	—	429250,15	1365914,94	—	Геодезический метод	0,10	Mt = SQRT(M1^2+M2^2) = SQRT(0,6^2+0,08^2) = 0,1 м

2. Характеристики здания, сооружения, объекта незавершенного строительства с кадастровым номером (обозначением) 61:26:0512901:225

№ п/п	Наименование характеристики	Значение характеристики
1	2	3
1	Вид объекта недвижимости	здание

КАРТА-ПЛАН ТЕРРИТОРИИ

Описание местоположения здания, сооружения, объекта незавершенного строительства на земельном участке

1	2	3
2	Ранее присвоенный государственный учетный номер здания, сооружения, объекта незавершенного строительства (кадастровый, инвентарный или условный номер)	—
3	Кадастровый номер земельного участка (земельных участков), в границах которого (которых) расположено здание, сооружение, объект незавершенного строительства	—
4	Номер кадастрового квартала (кадастровых кварталов), в пределах которого (которых) расположено здание, сооружение, объект незавершенного строительства	—
5	Адрес здания, сооружения, объекта незавершенного строительства	—
	Местоположение здания, сооружения, объекта незавершенного строительства	Ростовская область, р-н Неклиновский, с. Николаевка, днт "Ромашка-2" 114
	Дополнительные сведения о местоположении	днт "Ромашка-2" 114
6	Иные сведения	—

1. Сведения о характерных точках контура
вид объекта недвижимости (здание, сооружение, объект незавершенного строительства) здание
кадастровый номер (обозначение) 61:26:0512901:228

Зона № 1

Номер контура	Номера характерных точек контура	Существующие			Уточненные			Метод определения координат	Средняя квадратическая погрешность определения координат характерной точки (M_t), м	Формулы, примененные для расчета средней квадратической погрешности определения координат характерной точки (M_t), м
		Координаты, м		R, м	Координаты, м		R, м			
		X	Y		X	Y				
1	2	3	4	5	6	7	8	9	10	11
—	н151О	—	—	—	429372,93	1365875,13	—	Геодезический метод	0,10	Mt = SQRT(M1^2+M2^2) = SQRT(0,6^2+0,08^2) = 0,1 м
—	н152О	—	—	—	429374,35	1365879,55	—	Геодезический метод	0,10	Mt = SQRT(M1^2+M2^2) = SQRT(0,6^2+0,08^2) = 0,1 м
—	н153О	—	—	—	429372,16	1365880,26	—	Геодезический метод	0,10	Mt = SQRT(M1^2+M2^2) = SQRT(0,6^2+0,08^2) = 0,1 м

КАРТА-ПЛАН ТЕРРИТОРИИ

Описание местоположения здания, сооружения, объекта незавершенного строительства на земельном участке

—	н154О	—	—	—	429369,89	1365880,99	—	Геодезический метод	0,10	Mt = SQRT(M1^2+M2^2) = SQRT(0,6^2+0,08^2) = 0,1 м
—	н155О	—	—	—	429369,26	1365879,04	—	Геодезический метод	0,10	Mt = SQRT(M1^2+M2^2) = SQRT(0,6^2+0,08^2) = 0,1 м
—	н156О	—	—	—	429371,53	1365878,30	—	Геодезический метод	0,10	Mt = SQRT(M1^2+M2^2) = SQRT(0,6^2+0,08^2) = 0,1 м
—	н157О	—	—	—	429370,74	1365875,84	—	Геодезический метод	0,10	Mt = SQRT(M1^2+M2^2) = SQRT(0,6^2+0,08^2) = 0,1 м
—	н151О	—	—	—	429372,93	1365875,13	—	Геодезический метод	0,10	Mt = SQRT(M1^2+M2^2) = SQRT(0,6^2+0,08^2) = 0,1 м

2. Характеристики здания, сооружения, объекта незавершенного строительства с кадастровым номером (обозначением) 61:26:0512901:228

№ п/п	Наименование характеристики	Значение характеристики
1	2	3
1	Вид объекта недвижимости	здание
2	Ранее присвоенный государственный учетный номер здания, сооружения, объекта незавершенного строительства (кадастровый, инвентарный или условный номер)	—
3	Кадастровый номер земельного участка (земельных участков), в границах которого (которых) расположено здание, сооружение, объект незавершенного строительства	—
4	Номер кадастрового квартала (кадастровых кварталов), в пределах которого (которых) расположено здание, сооружение, объект незавершенного строительства	—
5	Адрес здания, сооружения, объекта незавершенного строительства	—
	Местоположение здания, сооружения, объекта незавершенного строительства	Ростовская обл., Неклиновский район, с. Николаевка, с/т "Ромашка", № 64
	Дополнительные сведения о местоположении	—
6	Иные сведения	—

1. Сведения о характерных точках контура
вид объекта недвижимости (здание, сооружение, объект незавершенного строительства) здание
кадастровый номер (обозначение) 61:26:0512901:229

Зона № 1

КАРТА-ПЛАН ТЕРРИТОРИИ

Описание местоположения здания, сооружения, объекта незавершенного строительства на земельном участке

Номер контура	Номера характерных точек контура	Существующие			Уточненные			Метод определения координат	Средняя квадратическая погрешность определения координат характерной точки (M_t), м	Формулы, примененные для расчета средней квадратической погрешности определения координат характерной точки (M_t), м
		Координаты, м		R, м	Координаты, м		R, м			
		X	Y		X	Y				
1	2	3	4	5	6	7	8	9	10	11
—	н279О	—	—	—	429386,35	1365913,46	—	Геодезический метод	0,10	Mt = SQRT(M1^2+M2^2) = SQRT(0,6^2+0,08^2) = 0,1 м
—	н280О	—	—	—	429387,99	1365918,84	—	Геодезический метод	0,10	Mt = SQRT(M1^2+M2^2) = SQRT(0,6^2+0,08^2) = 0,1 м
—	н281О	—	—	—	429385,33	1365919,66	—	Геодезический метод	0,10	Mt = SQRT(M1^2+M2^2) = SQRT(0,6^2+0,08^2) = 0,1 м
—	н282О	—	—	—	429383,68	1365914,27	—	Геодезический метод	0,10	Mt = SQRT(M1^2+M2^2) = SQRT(0,6^2+0,08^2) = 0,1 м
—	н279О	—	—	—	429386,35	1365913,46	—	Геодезический метод	0,10	Mt = SQRT(M1^2+M2^2) = SQRT(0,6^2+0,08^2) = 0,1 м

2. Характеристики здания, сооружения, объекта незавершенного строительства с кадастровым номером (обозначением) 61:26:0512901:229

№ п/п	Наименование характеристики	Значение характеристики
1	2	3
1	Вид объекта недвижимости	здание
2	Ранее присвоенный государственный учетный номер здания, сооружения, объекта незавершенного строительства (кадастровый, инвентарный или условный номер)	—
3	Кадастровый номер земельного участка (земельных участков), в границах которого (которых) расположено здание, сооружение, объект незавершенного строительства	—
4	Номер кадастрового квартала (кадастровых кварталов), в пределах которого (которых) расположено здание, сооружение, объект незавершенного строительства	—
5	Адрес здания, сооружения, объекта незавершенного строительства	—

КАРТА-ПЛАН ТЕРРИТОРИИ

Описание местоположения здания, сооружения, объекта незавершенного строительства на земельном участке

1	2	3
	Местоположение здания, сооружения, объекта незавершенного строительства	Россия, Ростовская обл., Неклиновский район, с. Николаевка, днт "Ромашка", уч. №67
	Дополнительные сведения о местоположении	—
6	Иные сведения	—

1. Сведения о характерных точках контура
вид объекта недвижимости (здание, сооружение, объект незавершенного строительства) здание
кадастровый номер (обозначение) 61:26:0512901:235

Зона № 1

Номер контура	Номера характерных точек контура	Существующие			Уточненные			Метод определения координат	Средняя квадратическая погрешность определения координат характерной точки (M_t), м	Формулы, примененные для расчета средней квадратической погрешности определения координат характерной точки (M_t), м
		Координаты, м		R, м	Координаты, м		R, м			
		X	Y		X	Y				
1	2	3	4	5	6	7	8	9	10	11
—	н291О	—	—	—	429183,43	1365798,89	—	Геодезический метод	0,10	Mt = SQRT(M1^2+M2^2) = SQRT(0,6^2+0,08^2) = 0,1 м
—	н292О	—	—	—	429186,73	1365813,97	—	Геодезический метод	0,10	Mt = SQRT(M1^2+M2^2) = SQRT(0,6^2+0,08^2) = 0,1 м
—	н293О	—	—	—	429178,57	1365815,76	—	Геодезический метод	0,10	Mt = SQRT(M1^2+M2^2) = SQRT(0,6^2+0,08^2) = 0,1 м
—	н294О	—	—	—	429175,26	1365800,68	—	Геодезический метод	0,10	Mt = SQRT(M1^2+M2^2) = SQRT(0,6^2+0,08^2) = 0,1 м
—	н291О	—	—	—	429183,43	1365798,89	—	Геодезический метод	0,10	Mt = SQRT(M1^2+M2^2) = SQRT(0,6^2+0,08^2) = 0,1 м

2. Характеристики здания, сооружения, объекта незавершенного строительства с кадастровым номером (обозначением) 61:26:0512901:235

№ п/п	Наименование характеристики	Значение характеристики
1	2	3
1	Вид объекта недвижимости	здание

КАРТА-ПЛАН ТЕРРИТОРИИ

Описание местоположения здания, сооружения, объекта незавершенного строительства на земельном участке

1	2	3
2	Ранее присвоенный государственный учетный номер здания, сооружения, объекта незавершенного строительства (кадастровый, инвентарный или условный номер)	—
3	Кадастровый номер земельного участка (земельных участков), в границах которого (которых) расположено здание, сооружение, объект незавершенного строительства	—
4	Номер кадастрового квартала (кадастровых кварталов), в пределах которого (которых) расположено здание, сооружение, объект незавершенного строительства	—
5	Адрес здания, сооружения, объекта незавершенного строительства	—
	Местоположение здания, сооружения, объекта незавершенного строительства	Россия, Ростовская обл., Неклиновский район, с. Николаевка, днт "Ромашка", 107
	Дополнительные сведения о местоположении	—
6	Иные сведения	—

1. Сведения о характерных точках контура
вид объекта недвижимости (здание, сооружение, объект незавершенного строительства) здание
кадастровый номер (обозначение) 61:26:0512901:236

Зона № 1

Номер контура	Номера характерных точек контура	Существующие			Уточненные			Метод определения координат	Средняя квадратическая погрешность определения координат характерной точки (M_t), м	Формулы, примененные для расчета средней квадратической погрешности определения координат характерной точки (M_t), м
		Координаты, м		R, м	Координаты, м		R, м			
		X	Y		X	Y				
1	2	3	4	5	6	7	8	9	10	11
—	н132О	—	—	—	429396,13	1365916,67	—	Геодезический метод	0,10	Mt = SQRT(M1^2+M2^2) = SQRT(0,6^2+0,08^2) = 0,1 м
—	н133О	—	—	—	429398,57	1365923,10	—	Геодезический метод	0,10	Mt = SQRT(M1^2+M2^2) = SQRT(0,6^2+0,08^2) = 0,1 м
—	н134О	—	—	—	429393,46	1365925,03	—	Геодезический метод	0,10	Mt = SQRT(M1^2+M2^2) = SQRT(0,6^2+0,08^2) = 0,1 м

КАРТА-ПЛАН ТЕРРИТОРИИ

Описание местоположения здания, сооружения, объекта незавершенного строительства на земельном участке

—	н135О	—	—	—	429391,03	1365918,60	—	Геодезический метод	0,10	Mt = SQRT(M1^2+M2^2) = SQRT(0,6^2+0,08^2) = 0,1 м
—	н132О	—	—	—	429396,13	1365916,67	—	Геодезический метод	0,10	Mt = SQRT(M1^2+M2^2) = SQRT(0,6^2+0,08^2) = 0,1 м

2. Характеристики здания, сооружения, объекта незавершенного строительства с кадастровым номером (обозначением) 61:26:0512901:236

№ п/п	Наименование характеристики	Значение характеристики
1	2	3
1	Вид объекта недвижимости	здание
2	Ранее присвоенный государственный учетный номер здания, сооружения, объекта незавершенного строительства (кадастровый, инвентарный или условный номер)	—
3	Кадастровый номер земельного участка (земельных участков), в границах которого (которых) расположено здание, сооружение, объект незавершенного строительства	—
4	Номер кадастрового квартала (кадастровых кварталов), в пределах которого (которых) расположено здание, сооружение, объект незавершенного строительства	—
5	Адрес здания, сооружения, объекта незавершенного строительства	—
	Местоположение здания, сооружения, объекта незавершенного строительства	Россия, Ростовская обл., Неклиновский район, с. Николаевка, с/т "Ромашка", ул.Вишневая, уч.№50
	Дополнительные сведения о местоположении	—
6	Иные сведения	—

1. Сведения о характерных точках контура
вид объекта недвижимости (здание, сооружение, объект незавершенного строительства) здание
кадастровый номер (обозначение) 61:26:0512901:237

Зона № 1

Номер контура	Номера характерных точек контура	Существующие			Уточненные			Метод определения координат	Средняя квадратическая погрешность определения координат характерной точки (M_t), м	Формулы, примененные для расчета средней квадратической погрешности определения координат характерной точки (M_t), м
		Координаты, м		R, м	Координаты, м		R, м			
		X	Y		X	Y				

КАРТА-ПЛАН ТЕРРИТОРИИ

Описание местоположения здания, сооружения, объекта незавершенного строительства на земельном участке

1	2	3	4	5	6	7	8	9	10	11
—	н263О	—	—	—	429453,87	1365802,44	—	Геодезический метод	0,10	Mt = SQRT(M1^2+M2^2) = SQRT(0,6^2+0,08^2) = 0,1 м
—	н264О	—	—	—	429454,68	1365809,00	—	Геодезический метод	0,10	Mt = SQRT(M1^2+M2^2) = SQRT(0,6^2+0,08^2) = 0,1 м
—	н265О	—	—	—	429449,49	1365809,64	—	Геодезический метод	0,10	Mt = SQRT(M1^2+M2^2) = SQRT(0,6^2+0,08^2) = 0,1 м
—	н266О	—	—	—	429448,68	1365803,08	—	Геодезический метод	0,10	Mt = SQRT(M1^2+M2^2) = SQRT(0,6^2+0,08^2) = 0,1 м
—	н263О	—	—	—	429453,87	1365802,44	—	Геодезический метод	0,10	Mt = SQRT(M1^2+M2^2) = SQRT(0,6^2+0,08^2) = 0,1 м

2. Характеристики здания, сооружения, объекта незавершенного строительства с кадастровым номером (обозначением) 61:26:0512901:237

№ п/п	Наименование характеристики	Значение характеристики
1	2	3
1	Вид объекта недвижимости	здание
2	Ранее присвоенный государственный учетный номер здания, сооружения, объекта незавершенного строительства (кадастровый, инвентарный или условный номер)	—
3	Кадастровый номер земельного участка (земельных участков), в границах которого (которых) расположено здание, сооружение, объект незавершенного строительства	—
4	Номер кадастрового квартала (кадастровых кварталов), в пределах которого (которых) расположено здание, сооружение, объект незавершенного строительства	—
5	Адрес здания, сооружения, объекта незавершенного строительства	—
	Местоположение здания, сооружения, объекта незавершенного строительства	Россия, Ростовская обл., Неклиновский район, с. Николаевка, с/т "Ромашка", уч.№34
	Дополнительные сведения о местоположении	—
6	Иные сведения	—

1. Сведения о характерных точках контура
вид объекта недвижимости (здание, сооружение, объект незавершенного строительства) здание
кадастровый номер (обозначение) 61:26:0512901:238

Зона № 1

КАРТА-ПЛАН ТЕРРИТОРИИ

Описание местоположения здания, сооружения, объекта незавершенного строительства на земельном участке

Номер контура	Номера характерных точек контура	Существующие			Уточненные			Метод определения координат	Средняя квадратическая погрешность определения координат характерной точки (M_t), м	Формулы, примененные для расчета средней квадратической погрешности определения координат характерной точки (M_t), м
		Координаты, м		R, м	Координаты, м		R, м			
		X	Y		X	Y				
1	2	3	4	5	6	7	8	9	10	11
—	н101О	—	—	—	429412,72	1365832,90	—	Геодезический метод	0,10	Mt = SQRT(M1^2+M2^2) = SQRT(0,6^2+0,08^2) = 0,1 м
—	н102О	—	—	—	429416,16	1365842,74	—	Геодезический метод	0,10	Mt = SQRT(M1^2+M2^2) = SQRT(0,6^2+0,08^2) = 0,1 м
—	н103О	—	—	—	429405,31	1365846,53	—	Геодезический метод	0,10	Mt = SQRT(M1^2+M2^2) = SQRT(0,6^2+0,08^2) = 0,1 м
—	н104О	—	—	—	429401,87	1365836,69	—	Геодезический метод	0,10	Mt = SQRT(M1^2+M2^2) = SQRT(0,6^2+0,08^2) = 0,1 м
—	н101О	—	—	—	429412,72	1365832,90	—	Геодезический метод	0,10	Mt = SQRT(M1^2+M2^2) = SQRT(0,6^2+0,08^2) = 0,1 м

2. Характеристики здания, сооружения, объекта незавершенного строительства с кадастровым номером (обозначением) 61:26:0512901:238

№ п/п	Наименование характеристики	Значение характеристики
1	2	3
1	Вид объекта недвижимости	здание
2	Ранее присвоенный государственный учетный номер здания, сооружения, объекта незавершенного строительства (кадастровый, инвентарный или условный номер)	—
3	Кадастровый номер земельного участка (земельных участков), в границах которого (которых) расположено здание, сооружение, объект незавершенного строительства	—
4	Номер кадастрового квартала (кадастровых кварталов), в пределах которого (которых) расположено здание, сооружение, объект незавершенного строительства	—
5	Адрес здания, сооружения, объекта незавершенного строительства	—

КАРТА-ПЛАН ТЕРРИТОРИИ

Описание местоположения здания, сооружения, объекта незавершенного строительства на земельном участке

1	2	3
	Местоположение здания, сооружения, объекта незавершенного строительства	Ростовская область, Неклиновский район, с. Николаевка, ДНТ "Ромашка-2", д 41, ДНТ "Ромашка-2", 41
	Дополнительные сведения о местоположении	ДНТ "Ромашка-2", 41
6	Иные сведения	—

1. Сведения о характерных точках контура
вид объекта недвижимости (здание, сооружение, объект незавершенного строительства) здание
кадастровый номер (обозначение) 61:26:0512901:239

Зона № 1

Номер контура	Номера характерных точек контура	Существующие			Уточненные			Метод определения координат	Средняя квадратическая погрешность определения координат характерной точки (M_t), м	Формулы, примененные для расчета средней квадратической погрешности определения координат характерной точки (M_t), м
		Координаты, м		R, м	Координаты, м		R, м			
		X	Y		X	Y				
1	2	3	4	5	6	7	8	9	10	11
—	н228О	—	—	—	429241,25	1365883,47	—	Геодезический метод	0,10	Mt = SQRT(M1^2+M2^2) = SQRT(0,6^2+0,08^2) = 0,1 м
—	н229О	—	—	—	429242,50	1365888,10	—	Геодезический метод	0,10	Mt = SQRT(M1^2+M2^2) = SQRT(0,6^2+0,08^2) = 0,1 м
—	н230О	—	—	—	429231,02	1365891,18	—	Геодезический метод	0,10	Mt = SQRT(M1^2+M2^2) = SQRT(0,6^2+0,08^2) = 0,1 м
—	н231О	—	—	—	429229,78	1365886,55	—	Геодезический метод	0,10	Mt = SQRT(M1^2+M2^2) = SQRT(0,6^2+0,08^2) = 0,1 м
—	н228О	—	—	—	429241,25	1365883,47	—	Геодезический метод	0,10	Mt = SQRT(M1^2+M2^2) = SQRT(0,6^2+0,08^2) = 0,1 м

2. Характеристики здания, сооружения, объекта незавершенного строительства с кадастровым номером (обозначением) 61:26:0512901:239

№ п/п	Наименование характеристики	Значение характеристики
1	2	3
1	Вид объекта недвижимости	здание

КАРТА-ПЛАН ТЕРРИТОРИИ

Описание местоположения здания, сооружения, объекта незавершенного строительства на земельном участке

1	2	3
2	Ранее присвоенный государственный учетный номер здания, сооружения, объекта незавершенного строительства (кадастровый, инвентарный или условный номер)	—
3	Кадастровый номер земельного участка (земельных участков), в границах которого (которых) расположено здание, сооружение, объект незавершенного строительства	—
4	Номер кадастрового квартала (кадастровых кварталов), в пределах которого (которых) расположено здание, сооружение, объект незавершенного строительства	—
5	Адрес здания, сооружения, объекта незавершенного строительства	—
	Местоположение здания, сооружения, объекта незавершенного строительства	Ростовская область, р-н Неклиновский, с. Николаевка, днт "Ромашка-2", № 112
	Дополнительные сведения о местоположении	днт "Ромашка-2", № 112
6	Иные сведения	—

1. Сведения о характерных точках контура
вид объекта недвижимости (здание, сооружение, объект незавершенного строительства) здание
кадастровый номер (обозначение) 61:26:0512901:240

Зона № 1

Номер контура	Номера характерных точек контура	Существующие			Уточненные			Метод определения координат	Средняя квадратическая погрешность определения координат характерной точки (M_t), м	Формулы, примененные для расчета средней квадратической погрешности определения координат характерной точки (M_t), м
		Координаты, м		R, м	Координаты, м		R, м			
		X	Y		X	Y				
1	2	3	4	5	6	7	8	9	10	11
—	н147О	—	—	—	429346,46	1365854,21	—	Геодезический метод	0,10	Mt = SQRT(M1^2+M2^2) = SQRT(0,6^2+0,08^2) = 0,1 м
—	н148О	—	—	—	429347,70	1365858,78	—	Геодезический метод	0,10	Mt = SQRT(M1^2+M2^2) = SQRT(0,6^2+0,08^2) = 0,1 м
—	н149О	—	—	—	429342,17	1365860,29	—	Геодезический метод	0,10	Mt = SQRT(M1^2+M2^2) = SQRT(0,6^2+0,08^2) = 0,1 м

КАРТА-ПЛАН ТЕРРИТОРИИ

Описание местоположения здания, сооружения, объекта незавершенного строительства на земельном участке

—	н150О	—	—	—	429340,93	1365855,72	—	Геодезический метод	0,10	Mt = SQRT(M1^2+M2^2) = SQRT(0,6^2+0,08^2) = 0,1 м
—	н147О	—	—	—	429346,46	1365854,21	—	Геодезический метод	0,10	Mt = SQRT(M1^2+M2^2) = SQRT(0,6^2+0,08^2) = 0,1 м

2. Характеристики здания, сооружения, объекта незавершенного строительства с кадастровым номером (обозначением) 61:26:0512901:240

№ п/п	Наименование характеристики	Значение характеристики
1	2	3
1	Вид объекта недвижимости	здание
2	Ранее присвоенный государственный учетный номер здания, сооружения, объекта незавершенного строительства (кадастровый, инвентарный или условный номер)	—
3	Кадастровый номер земельного участка (земельных участков), в границах которого (которых) расположено здание, сооружение, объект незавершенного строительства	—
4	Номер кадастрового квартала (кадастровых кварталов), в пределах которого (которых) расположено здание, сооружение, объект незавершенного строительства	—
5	Адрес здания, сооружения, объекта незавершенного строительства	—
	Местоположение здания, сооружения, объекта незавершенного строительства	Россия, Ростовская обл., Неклиновский район, с. Николаевка, ДНТ "Ромашка", уч.63
	Дополнительные сведения о местоположении	—
6	Иные сведения	—

1. Сведения о характерных точках контура
вид объекта недвижимости (здание, сооружение, объект незавершенного строительства) здание
кадастровый номер (обозначение) 61:26:0512901:241

Зона № 1

Номер контура	Номера характерных точек контура	Существующие			Уточненные			Метод определения координат	Средняя квадратическая погрешность определения координат характерной точки (M_t), м	Формулы, примененные для расчета средней квадратической погрешности определения координат характерной точки (M_t), м
		Координаты, м		R, м	Координаты, м		R, м			
		X	Y		X	Y				

КАРТА-ПЛАН ТЕРРИТОРИИ

Описание местоположения здания, сооружения, объекта незавершенного строительства на земельном участке

1	2	3	4	5	6	7	8	9	10	11
—	н37О	—	—	—	429153,03	1365837,33	—	Геодезический метод	0,10	Mt = SQRT(M1^2+M2^2) = SQRT(0,6^2+0,08^2) = 0,1 м
—	н38О	—	—	—	429153,84	1365846,20	—	Геодезический метод	0,10	Mt = SQRT(M1^2+M2^2) = SQRT(0,6^2+0,08^2) = 0,1 м
—	н39О	—	—	—	429145,51	1365846,96	—	Геодезический метод	0,10	Mt = SQRT(M1^2+M2^2) = SQRT(0,6^2+0,08^2) = 0,1 м
—	н40О	—	—	—	429144,71	1365838,09	—	Геодезический метод	0,10	Mt = SQRT(M1^2+M2^2) = SQRT(0,6^2+0,08^2) = 0,1 м
—	н37О	—	—	—	429153,03	1365837,33	—	Геодезический метод	0,10	Mt = SQRT(M1^2+M2^2) = SQRT(0,6^2+0,08^2) = 0,1 м

2. Характеристики здания, сооружения, объекта незавершенного строительства с кадастровым номером (обозначением) 61:26:0512901:241

№ п/п	Наименование характеристики	Значение характеристики
1	2	3
1	Вид объекта недвижимости	здание
2	Ранее присвоенный государственный учетный номер здания, сооружения, объекта незавершенного строительства (кадастровый, инвентарный или условный номер)	—
3	Кадастровый номер земельного участка (земельных участков), в границах которого (которых) расположено здание, сооружение, объект незавершенного строительства	—
4	Номер кадастрового квартала (кадастровых кварталов), в пределах которого (которых) расположено здание, сооружение, объект незавершенного строительства	—
5	Адрес здания, сооружения, объекта незавершенного строительства	—
	Местоположение здания, сооружения, объекта незавершенного строительства	Ростовская область, р-н Неклиновский, с Николаевка, днт "Ромашка-2", № 130
	Дополнительные сведения о местоположении	днт "Ромашка-2", № 130
6	Иные сведения	—

1. Сведения о характерных точках контура
вид объекта недвижимости (здание, сооружение, объект незавершенного строительства) здание
кадастровый номер (обозначение) 61:26:0512901:242

Зона № 1

КАРТА-ПЛАН ТЕРРИТОРИИ

Описание местоположения здания, сооружения, объекта незавершенного строительства на земельном участке

Номер контура	Номера характерных точек контура	Существующие			Уточненные			Метод определения координат	Средняя квадратическая погрешность определения координат характерной точки (M_t), м	Формулы, примененные для расчета средней квадратической погрешности определения координат характерной точки (M_t), м
		Координаты, м		R, м	Координаты, м		R, м			
		X	Y		X	Y				
1	2	3	4	5	6	7	8	9	10	11
—	н213О	—	—	—	429303,21	1365972,61	—	Геодезический метод	0,10	Mt = SQRT(M1^2+M2^2) = SQRT(0,6^2+0,08^2) = 0,1 м
—	н214О	—	—	—	429304,46	1365976,82	—	Геодезический метод	0,10	Mt = SQRT(M1^2+M2^2) = SQRT(0,6^2+0,08^2) = 0,1 м
—	н215О	—	—	—	429296,84	1365979,07	—	Геодезический метод	0,10	Mt = SQRT(M1^2+M2^2) = SQRT(0,6^2+0,08^2) = 0,1 м
—	н216О	—	—	—	429295,59	1365974,87	—	Геодезический метод	0,10	Mt = SQRT(M1^2+M2^2) = SQRT(0,6^2+0,08^2) = 0,1 м
—	н213О	—	—	—	429303,21	1365972,61	—	Геодезический метод	0,10	Mt = SQRT(M1^2+M2^2) = SQRT(0,6^2+0,08^2) = 0,1 м

2. Характеристики здания, сооружения, объекта незавершенного строительства с кадастровым номером (обозначением) 61:26:0512901:242

№ п/п	Наименование характеристики	Значение характеристики
1	2	3
1	Вид объекта недвижимости	здание
2	Ранее присвоенный государственный учетный номер здания, сооружения, объекта незавершенного строительства (кадастровый, инвентарный или условный номер)	—
3	Кадастровый номер земельного участка (земельных участков), в границах которого (которых) расположено здание, сооружение, объект незавершенного строительства	—
4	Номер кадастрового квартала (кадастровых кварталов), в пределах которого (которых) расположено здание, сооружение, объект незавершенного строительства	—
5	Адрес здания, сооружения, объекта незавершенного строительства	—

КАРТА-ПЛАН ТЕРРИТОРИИ

Описание местоположения здания, сооружения, объекта незавершенного строительства на земельном участке

1	2	3
	Местоположение здания, сооружения, объекта незавершенного строительства	Россия, Ростовская обл., Неклиновский район, с. Николаевка, днт "Ромашка-2", уч. №95
	Дополнительные сведения о местоположении	днт "Ромашка-2"
6	Иные сведения	—

1. Сведения о характерных точках контура
вид объекта недвижимости (здание, сооружение, объект незавершенного строительства) здание
кадастровый номер (обозначение) 61:26:0512901:243

Зона № 1

Номер контура	Номера характерных точек контура	Существующие			Уточненные			Метод определения координат	Средняя квадратическая погрешность определения координат характерной точки (M_t), м	Формулы, примененные для расчета средней квадратической погрешности определения координат характерной точки (M_t), м
		Координаты, м		R, м	Координаты, м		R, м			
		X	Y		X	Y				
1	2	3	4	5	6	7	8	9	10	11
—	н17О	—	—	—	429224,61	1366015,28	—	Геодезический метод	0,10	Mt = SQRT(M1^2+M2^2) = SQRT(0,6^2+0,08^2) = 0,1 м
—	н18О	—	—	—	429226,91	1366022,94	—	Геодезический метод	0,10	Mt = SQRT(M1^2+M2^2) = SQRT(0,6^2+0,08^2) = 0,1 м
—	н19О	—	—	—	429219,42	1366025,19	—	Геодезический метод	0,10	Mt = SQRT(M1^2+M2^2) = SQRT(0,6^2+0,08^2) = 0,1 м
—	н20О	—	—	—	429217,12	1366017,53	—	Геодезический метод	0,10	Mt = SQRT(M1^2+M2^2) = SQRT(0,6^2+0,08^2) = 0,1 м
—	н17О	—	—	—	429224,61	1366015,28	—	Геодезический метод	0,10	Mt = SQRT(M1^2+M2^2) = SQRT(0,6^2+0,08^2) = 0,1 м

2. Характеристики здания, сооружения, объекта незавершенного строительства с кадастровым номером (обозначением) 61:26:0512901:243

№ п/п	Наименование характеристики	Значение характеристики
1	2	3
1	Вид объекта недвижимости	здание

КАРТА-ПЛАН ТЕРРИТОРИИ

Описание местоположения здания, сооружения, объекта незавершенного строительства на земельном участке

1	2	3
2	Ранее присвоенный государственный учетный номер здания, сооружения, объекта незавершенного строительства (кадастровый, инвентарный или условный номер)	—
3	Кадастровый номер земельного участка (земельных участков), в границах которого (которых) расположено здание, сооружение, объект незавершенного строительства	—
4	Номер кадастрового квартала (кадастровых кварталов), в пределах которого (которых) расположено здание, сооружение, объект незавершенного строительства	—
5	Адрес здания, сооружения, объекта незавершенного строительства	—
	Местоположение здания, сооружения, объекта незавершенного строительства	Россия, Ростовская обл., Неклиновский район, с. Николаевка, ДНТ " Ромашка-2", 120
	Дополнительные сведения о местоположении	—
6	Иные сведения	—

1. Сведения о характерных точках контура
вид объекта недвижимости (здание, сооружение, объект незавершенного строительства) здание
кадастровый номер (обозначение) 61:26:0512901:244

Зона № 1

Номер контура	Номера характерных точек контура	Существующие			Уточненные			Метод определения координат	Средняя квадратическая погрешность определения координат характерной точки (M_t), м	Формулы, примененные для расчета средней квадратической погрешности определения координат характерной точки (M_t), м
		Координаты, м		R, м	Координаты, м		R, м			
		X	Y		X	Y				
1	2	3	4	5	6	7	8	9	10	11
—	н29О	—	—	—	429171,46	1365917,50	—	Геодезический метод	0,10	Mt = SQRT(M1^2+M2^2) = SQRT(0,6^2+0,08^2) = 0,1 м
—	н30О	—	—	—	429174,02	1365926,23	—	Геодезический метод	0,10	Mt = SQRT(M1^2+M2^2) = SQRT(0,6^2+0,08^2) = 0,1 м
—	н31О	—	—	—	429164,39	1365929,06	—	Геодезический метод	0,10	Mt = SQRT(M1^2+M2^2) = SQRT(0,6^2+0,08^2) = 0,1 м

КАРТА-ПЛАН ТЕРРИТОРИИ

Описание местоположения здания, сооружения, объекта незавершенного строительства на земельном участке

—	н32О	—	—	—	429161,83	1365920,32	—	Геодезический метод	0,10	Mt = SQRT(M1^2+M2^2) = SQRT(0,6^2+0,08^2) = 0,1 м
—	н29О	—	—	—	429171,46	1365917,50	—	Геодезический метод	0,10	Mt = SQRT(M1^2+M2^2) = SQRT(0,6^2+0,08^2) = 0,1 м

2. Характеристики здания, сооружения, объекта незавершенного строительства с кадастровым номером (обозначением) 61:26:0512901:244

№ п/п	Наименование характеристики	Значение характеристики
1	2	3
1	Вид объекта недвижимости	здание
2	Ранее присвоенный государственный учетный номер здания, сооружения, объекта незавершенного строительства (кадастровый, инвентарный или условный номер)	—
3	Кадастровый номер земельного участка (земельных участков), в границах которого (которых) расположено здание, сооружение, объект незавершенного строительства	—
4	Номер кадастрового квартала (кадастровых кварталов), в пределах которого (которых) расположено здание, сооружение, объект незавершенного строительства	—
5	Адрес здания, сооружения, объекта незавершенного строительства	—
	Местоположение здания, сооружения, объекта незавершенного строительства	Ростовская область, р-н Неклиновский, с. Николаевка, с/т "Ромашка", 126
	Дополнительные сведения о местоположении	—
6	Иные сведения	—

1. Сведения о характерных точках контура
вид объекта недвижимости (здание, сооружение, объект незавершенного строительства) здание
кадастровый номер (обозначение) 61:26:0512901:245

Зона № 1

Номер контура	Номера характерных точек контура	Существующие			Уточненные			Метод определения координат	Средняя квадратическая погрешность определения координат характерной точки (M_t), м	Формулы, примененные для расчета средней квадратической погрешности определения координат характерной точки (M_t), м
		Координаты, м		R, м	Координаты, м		R, м			
		X	Y		X	Y				

КАРТА-ПЛАН ТЕРРИТОРИИ

Описание местоположения здания, сооружения, объекта незавершенного строительства на земельном участке

1	2	3	4	5	6	7	8	9	10	11
—	н177О	—	—	—	429271,21	1365817,31	—	Геодезический метод	0,10	Mt = SQRT(M1^2+M2^2) = SQRT(0,6^2+0,08^2) = 0,1 м
—	н178О	—	—	—	429272,82	1365823,26	—	Геодезический метод	0,10	Mt = SQRT(M1^2+M2^2) = SQRT(0,6^2+0,08^2) = 0,1 м
—	н179О	—	—	—	429264,93	1365825,38	—	Геодезический метод	0,10	Mt = SQRT(M1^2+M2^2) = SQRT(0,6^2+0,08^2) = 0,1 м
—	н180О	—	—	—	429263,33	1365819,43	—	Геодезический метод	0,10	Mt = SQRT(M1^2+M2^2) = SQRT(0,6^2+0,08^2) = 0,1 м
—	н177О	—	—	—	429271,21	1365817,31	—	Геодезический метод	0,10	Mt = SQRT(M1^2+M2^2) = SQRT(0,6^2+0,08^2) = 0,1 м

2. Характеристики здания, сооружения, объекта незавершенного строительства с кадастровым номером (обозначением) 61:26:0512901:245

№ п/п	Наименование характеристики	Значение характеристики
1	2	3
1	Вид объекта недвижимости	здание
2	Ранее присвоенный государственный учетный номер здания, сооружения, объекта незавершенного строительства (кадастровый, инвентарный или условный номер)	—
3	Кадастровый номер земельного участка (земельных участков), в границах которого (которых) расположено здание, сооружение, объект незавершенного строительства	—
4	Номер кадастрового квартала (кадастровых кварталов), в пределах которого (которых) расположено здание, сооружение, объект незавершенного строительства	—
5	Адрес здания, сооружения, объекта незавершенного строительства	—
	Местоположение здания, сооружения, объекта незавершенного строительства	Ростовская область, р-н Неклиновский, с. Николаевка, ДНТ "Ромашка -2", 84
	Дополнительные сведения о местоположении	—
6	Иные сведения	—

1. Сведения о характерных точках контура
вид объекта недвижимости (здание, сооружение, объект незавершенного строительства) здание
кадастровый номер (обозначение) 61:26:0512901:246

Зона № 1

КАРТА-ПЛАН ТЕРРИТОРИИ

Описание местоположения здания, сооружения, объекта незавершенного строительства на земельном участке

Номер контура	Номера характерных точек контура	Существующие			Уточненные			Метод определения координат	Средняя квадратическая погрешность определения координат характерной точки (M_t), м	Формулы, примененные для расчета средней квадратической погрешности определения координат характерной точки (M_t), м
		Координаты, м		R, м	Координаты, м		R, м			
		X	Y		X	Y				
1	2	3	4	5	6	7	8	9	10	11
—	н283О	—	—	—	429292,54	1365835,59	—	Геодезический метод	0,10	Mt = SQRT(M1^2+M2^2) = SQRT(0,6^2+0,08^2) = 0,1 м
—	н284О	—	—	—	429287,88	1365837,10	—	Геодезический метод	0,10	Mt = SQRT(M1^2+M2^2) = SQRT(0,6^2+0,08^2) = 0,1 м
—	н285О	—	—	—	429286,43	1365832,64	—	Геодезический метод	0,10	Mt = SQRT(M1^2+M2^2) = SQRT(0,6^2+0,08^2) = 0,1 м
—	н286О	—	—	—	429291,09	1365831,12	—	Геодезический метод	0,10	Mt = SQRT(M1^2+M2^2) = SQRT(0,6^2+0,08^2) = 0,1 м
—	н283О	—	—	—	429292,54	1365835,59	—	Геодезический метод	0,10	Mt = SQRT(M1^2+M2^2) = SQRT(0,6^2+0,08^2) = 0,1 м

2. Характеристики здания, сооружения, объекта незавершенного строительства с кадастровым номером (обозначением) 61:26:0512901:246

№ п/п	Наименование характеристики	Значение характеристики
1	2	3
1	Вид объекта недвижимости	здание
2	Ранее присвоенный государственный учетный номер здания, сооружения, объекта незавершенного строительства (кадастровый, инвентарный или условный номер)	—
3	Кадастровый номер земельного участка (земельных участков), в границах которого (которых) расположено здание, сооружение, объект незавершенного строительства	—
4	Номер кадастрового квартала (кадастровых кварталов), в пределах которого (которых) расположено здание, сооружение, объект незавершенного строительства	—
5	Адрес здания, сооружения, объекта незавершенного строительства	—

КАРТА-ПЛАН ТЕРРИТОРИИ

Описание местоположения здания, сооружения, объекта незавершенного строительства на земельном участке

1	2	3
	Местоположение здания, сооружения, объекта незавершенного строительства	Ростовская область, р-н Неклиновский, с. Николаевка, ДНТ "Ромашка-2", 85
	Дополнительные сведения о местоположении	—
6	Иные сведения	—

1. Сведения о характерных точках контура
вид объекта недвижимости (здание, сооружение, объект незавершенного строительства) здание
кадастровый номер (обозначение) 61:26:0512901:247

Зона № 1

Номер контура	Номера характерных точек контура	Существующие			Уточненные			Метод определения координат	Средняя квадратическая погрешность определения координат характерной точки (M_t), м	Формулы, примененные для расчета средней квадратической погрешности определения координат характерной точки (M_t), м
		Координаты, м		R, м	Координаты, м		R, м			
		X	Y		X	Y				
1	2	3	4	5	6	7	8	9	10	11
—	н201О	—	—	—	429318,19	1365947,02	—	Геодезический метод	0,10	Mt = SQRT(M1^2+M2^2) = SQRT(0,6^2+0,08^2) = 0,1 м
—	н202О	—	—	—	429319,98	1365952,13	—	Геодезический метод	0,10	Mt = SQRT(M1^2+M2^2) = SQRT(0,6^2+0,08^2) = 0,1 м
—	н203О	—	—	—	429312,52	1365954,74	—	Геодезический метод	0,10	Mt = SQRT(M1^2+M2^2) = SQRT(0,6^2+0,08^2) = 0,1 м
—	н204О	—	—	—	429310,74	1365949,62	—	Геодезический метод	0,10	Mt = SQRT(M1^2+M2^2) = SQRT(0,6^2+0,08^2) = 0,1 м
—	н201О	—	—	—	429318,19	1365947,02	—	Геодезический метод	0,10	Mt = SQRT(M1^2+M2^2) = SQRT(0,6^2+0,08^2) = 0,1 м

2. Характеристики здания, сооружения, объекта незавершенного строительства с кадастровым номером (обозначением) 61:26:0512901:247

№ п/п	Наименование характеристики	Значение характеристики
1	2	3
1	Вид объекта недвижимости	здание

КАРТА-ПЛАН ТЕРРИТОРИИ

Описание местоположения здания, сооружения, объекта незавершенного строительства на земельном участке

1	2	3
2	Ранее присвоенный государственный учетный номер здания, сооружения, объекта незавершенного строительства (кадастровый, инвентарный или условный номер)	—
3	Кадастровый номер земельного участка (земельных участков), в границах которого (которых) расположено здание, сооружение, объект незавершенного строительства	—
4	Номер кадастрового квартала (кадастровых кварталов), в пределах которого (которых) расположено здание, сооружение, объект незавершенного строительства	—
5	Адрес здания, сооружения, объекта незавершенного строительства	—
	Местоположение здания, сооружения, объекта незавершенного строительства	Ростовская область, р-н Неклиновский, с Николаевка, ДНТ "Ромашка-2", д 91
	Дополнительные сведения о местоположении	ДНТ "Ромашка-2"
6	Иные сведения	—

1. Сведения о характерных точках контура
вид объекта недвижимости (здание, сооружение, объект незавершенного строительства) здание
кадастровый номер (обозначение) 61:26:0512901:249

Зона № 1

Номер контура	Номера характерных точек контура	Существующие			Уточненные			Метод определения координат	Средняя квадратическая погрешность определения координат характерной точки (M_t), м	Формулы, примененные для расчета средней квадратической погрешности определения координат характерной точки (M_t), м
		Координаты, м		R, м	Координаты, м		R, м			
		X	Y		X	Y				
1	2	3	4	5	6	7	8	9	10	11
—	н120О	—	—	—	429412,22	1365929,18	—	Геодезический метод	0,10	Mt = SQRT(M1^2+M2^2) = SQRT(0,6^2+0,08^2) = 0,1 м
—	н121О	—	—	—	429416,01	1365940,21	—	Геодезический метод	0,10	Mt = SQRT(M1^2+M2^2) = SQRT(0,6^2+0,08^2) = 0,1 м
—	н122О	—	—	—	429407,68	1365943,08	—	Геодезический метод	0,10	Mt = SQRT(M1^2+M2^2) = SQRT(0,6^2+0,08^2) = 0,1 м

КАРТА-ПЛАН ТЕРРИТОРИИ

Описание местоположения здания, сооружения, объекта незавершенного строительства на земельном участке

—	н123О	—	—	—	429403,89	1365932,05	—	Геодезический метод	0,10	Mt = SQRT(M1^2+M2^2) = SQRT(0,6^2+0,08^2) = 0,1 м
—	н120О	—	—	—	429412,22	1365929,18	—	Геодезический метод	0,10	Mt = SQRT(M1^2+M2^2) = SQRT(0,6^2+0,08^2) = 0,1 м

2. Характеристики здания, сооружения, объекта незавершенного строительства с кадастровым номером (обозначением) 61:26:0512901:249

№ п/п	Наименование характеристики	Значение характеристики
1	2	3
1	Вид объекта недвижимости	здание
2	Ранее присвоенный государственный учетный номер здания, сооружения, объекта незавершенного строительства (кадастровый, инвентарный или условный номер)	—
3	Кадастровый номер земельного участка (земельных участков), в границах которого (которых) расположено здание, сооружение, объект незавершенного строительства	—
4	Номер кадастрового квартала (кадастровых кварталов), в пределах которого (которых) расположено здание, сооружение, объект незавершенного строительства	—
5	Адрес здания, сооружения, объекта незавершенного строительства	—
	Местоположение здания, сооружения, объекта незавершенного строительства	Ростовская область, Неклиновский р-н , с. Николаевка, ДНТ "Ромашка-2", 49
	Дополнительные сведения о местоположении	ДНТ "Ромашка-2"
6	Иные сведения	—

1. Сведения о характерных точках контура
вид объекта недвижимости (здание, сооружение, объект незавершенного строительства) здание
кадастровый номер (обозначение) 61:26:0512901:250

Зона № 1

Номер контура	Номера характерных точек контура	Существующие			Уточненные			Метод определения координат	Средняя квадратическая погрешность определения координат характерной точки (M_t), м	Формулы, примененные для расчета средней квадратической погрешности определения координат характерной точки (M_t), м
		Координаты, м		R, м	Координаты, м		R, м			
		X	Y		X	Y				

КАРТА-ПЛАН ТЕРРИТОРИИ

Описание местоположения здания, сооружения, объекта незавершенного строительства на земельном участке

1	2	3	4	5	6	7	8	9	10	11
—	н256О	—	—	—	429503,06	1365794,31	—	Геодезический метод	0,10	Mt = SQRT(M1^2+M2^2) = SQRT(0,6^2+0,08^2) = 0,1 м
—	н257О	—	—	—	429503,69	1365800,90	—	Геодезический метод	0,10	Mt = SQRT(M1^2+M2^2) = SQRT(0,6^2+0,08^2) = 0,1 м
—	н258О	—	—	—	429501,20	1365801,13	—	Геодезический метод	0,10	Mt = SQRT(M1^2+M2^2) = SQRT(0,6^2+0,08^2) = 0,1 м
—	н259О	—	—	—	429501,45	1365803,74	—	Геодезический метод	0,10	Mt = SQRT(M1^2+M2^2) = SQRT(0,6^2+0,08^2) = 0,1 м
—	н260О	—	—	—	429494,28	1365804,43	—	Геодезический метод	0,10	Mt = SQRT(M1^2+M2^2) = SQRT(0,6^2+0,08^2) = 0,1 м
—	н261О	—	—	—	429494,03	1365801,82	—	Геодезический метод	0,10	Mt = SQRT(M1^2+M2^2) = SQRT(0,6^2+0,08^2) = 0,1 м
—	н262О	—	—	—	429493,40	1365795,24	—	Геодезический метод	0,10	Mt = SQRT(M1^2+M2^2) = SQRT(0,6^2+0,08^2) = 0,1 м
—	н256О	—	—	—	429503,06	1365794,31	—	Геодезический метод	0,10	Mt = SQRT(M1^2+M2^2) = SQRT(0,6^2+0,08^2) = 0,1 м

2. Характеристики здания, сооружения, объекта незавершенного строительства с кадастровым номером (обозначением) 61:26:0512901:250

№ п/п	Наименование характеристики	Значение характеристики
1	2	3
1	Вид объекта недвижимости	здание
2	Ранее присвоенный государственный учетный номер здания, сооружения, объекта незавершенного строительства (кадастровый, инвентарный или условный номер)	—
3	Кадастровый номер земельного участка (земельных участков), в границах которого (которых) расположено здание, сооружение, объект незавершенного строительства	—
4	Номер кадастрового квартала (кадастровых кварталов), в пределах которого (которых) расположено здание, сооружение, объект незавершенного строительства	—
5	Адрес здания, сооружения, объекта незавершенного строительства	—
	Местоположение здания, сооружения, объекта незавершенного строительства	Ростовская область, р-н Неклиновский, с Николаевка, днт "Ромашка-2", №29

КАРТА-ПЛАН ТЕРРИТОРИИ

Описание местоположения здания, сооружения, объекта незавершенного строительства на земельном участке

1	2	3
	Дополнительные сведения о местоположении	днт "Ромашка-2", №29
6	Иные сведения	—

1. Сведения о характерных точках контура
вид объекта недвижимости (здание, сооружение, объект незавершенного строительства) здание
кадастровый номер (обозначение) 61:26:0512901:251

Зона № 1

Номер контура	Номера характерных точек контура	Существующие			Уточненные			Метод определения координат	Средняя квадратическая погрешность определения координат характерной точки (M_t), м	Формулы, примененные для расчета средней квадратической погрешности определения координат характерной точки (M_t), м
		Координаты, м		R, м	Координаты, м		R, м			
		X	Y		X	Y				
1	2	3	4	5	6	7	8	9	10	11
—	н185О	—	—	—	429289,13	1365878,71	—	Геодезический метод	0,10	Mt = SQRT(M1^2+M2^2) = SQRT(0,6^2+0,08^2) = 0,1 м
—	н186О	—	—	—	429290,81	1365883,81	—	Геодезический метод	0,10	Mt = SQRT(M1^2+M2^2) = SQRT(0,6^2+0,08^2) = 0,1 м
—	н187О	—	—	—	429283,97	1365886,07	—	Геодезический метод	0,10	Mt = SQRT(M1^2+M2^2) = SQRT(0,6^2+0,08^2) = 0,1 м
—	н188О	—	—	—	429282,29	1365880,97	—	Геодезический метод	0,10	Mt = SQRT(M1^2+M2^2) = SQRT(0,6^2+0,08^2) = 0,1 м
—	н185О	—	—	—	429289,13	1365878,71	—	Геодезический метод	0,10	Mt = SQRT(M1^2+M2^2) = SQRT(0,6^2+0,08^2) = 0,1 м

2. Характеристики здания, сооружения, объекта незавершенного строительства с кадастровым номером (обозначением) 61:26:0512901:251

№ п/п	Наименование характеристики	Значение характеристики
1	2	3
1	Вид объекта недвижимости	здание
2	Ранее присвоенный государственный учетный номер здания, сооружения, объекта незавершенного строительства (кадастровый, инвентарный или условный номер)	—

КАРТА-ПЛАН ТЕРРИТОРИИ

Описание местоположения здания, сооружения, объекта незавершенного строительства на земельном участке

1	2	3
3	Кадастровый номер земельного участка (земельных участков), в границах которого (которых) расположено здание, сооружение, объект незавершенного строительства	—
4	Номер кадастрового квартала (кадастровых кварталов), в пределах которого (которых) расположено здание, сооружение, объект незавершенного строительства	—
5	Адрес здания, сооружения, объекта незавершенного строительства	—
	Местоположение здания, сооружения, объекта незавершенного строительства	Ростовская область, р-н Неклиновский, с. Николаевка, ДНТ "Ромашка -2", 87
	Дополнительные сведения о местоположении	—
6	Иные сведения	—

1. Сведения о характерных точках контура
вид объекта недвижимости (здание, сооружение, объект незавершенного строительства) здание
кадастровый номер (обозначение) 61:26:0512901:252

Зона № 1

Номер контура	Номера характерных точек контура	Существующие			Уточненные			Метод определения координат	Средняя квадратическая погрешность определения координат характерной точки (M_t), м	Формулы, примененные для расчета средней квадратической погрешности определения координат характерной точки (M_t), м
		Координаты, м		R, м	Координаты, м		R, м			
		X	Y		X	Y				
1	2	3	4	5	6	7	8	9	10	11
—	н217О	—	—	—	429289,42	1365943,61	—	Геодезический метод	0,10	Mt = SQRT(M1^2+M2^2) = SQRT(0,6^2+0,08^2) = 0,1 м
—	н218О	—	—	—	429290,79	1365947,92	—	Геодезический метод	0,10	Mt = SQRT(M1^2+M2^2) = SQRT(0,6^2+0,08^2) = 0,1 м
—	н219О	—	—	—	429284,98	1365949,77	—	Геодезический метод	0,10	Mt = SQRT(M1^2+M2^2) = SQRT(0,6^2+0,08^2) = 0,1 м
—	н220О	—	—	—	429283,61	1365945,47	—	Геодезический метод	0,10	Mt = SQRT(M1^2+M2^2) = SQRT(0,6^2+0,08^2) = 0,1 м

КАРТА-ПЛАН ТЕРРИТОРИИ

Описание местоположения здания, сооружения, объекта незавершенного строительства на земельном участке

—	н217О	—	—	—	429289,42	1365943,61	—	Геодезический метод	0,10	Mt = SQRT(M1^2+M2^2) = SQRT(0,6^2+0,08^2) = 0,1 м

2. Характеристики здания, сооружения, объекта незавершенного строительства с кадастровым номером (обозначением) 61:26:0512901:252

№ п/п	Наименование характеристики	Значение характеристики
1	2	3
1	Вид объекта недвижимости	здание
2	Ранее присвоенный государственный учетный номер здания, сооружения, объекта незавершенного строительства (кадастровый, инвентарный или условный номер)	—
3	Кадастровый номер земельного участка (земельных участков), в границах которого (которых) расположено здание, сооружение, объект незавершенного строительства	—
4	Номер кадастрового квартала (кадастровых кварталов), в пределах которого (которых) расположено здание, сооружение, объект незавершенного строительства	—
5	Адрес здания, сооружения, объекта незавершенного строительства	—
	Местоположение здания, сооружения, объекта незавершенного строительства	Ростовская область, р-н Неклиновский, с Николаевка, ДНТ "Ромашка -2", 96
	Дополнительные сведения о местоположении	—
6	Иные сведения	—

1. Сведения о характерных точках контура
вид объекта недвижимости (здание, сооружение, объект незавершенного строительства) здание
кадастровый номер (обозначение) 61:26:0512901:253

Зона № 1

Номер контура	Номера характерных точек контура	Существующие			Уточненные			Метод определения координат	Средняя квадратическая погрешность определения координат характерной точки (M_t), м	Формулы, примененные для расчета средней квадратической погрешности определения координат характерной точки (M_t), м
		Координаты, м		R, м	Координаты, м		R, м			
		X	Y		X	Y				
1	2	3	4	5	6	7	8	9	10	11

КАРТА-ПЛАН ТЕРРИТОРИИ

Описание местоположения здания, сооружения, объекта незавершенного строительства на земельном участке

—	н13О	—	—	—	429268,89	1365972,19	—	Геодезический метод	0,10	Mt = SQRT(M1^2+M2^2) = SQRT(0,6^2+0,08^2) = 0,1 м
—	н14О	—	—	—	429270,51	1365977,44	—	Геодезический метод	0,10	Mt = SQRT(M1^2+M2^2) = SQRT(0,6^2+0,08^2) = 0,1 м
—	н15О	—	—	—	429264,82	1365979,20	—	Геодезический метод	0,10	Mt = SQRT(M1^2+M2^2) = SQRT(0,6^2+0,08^2) = 0,1 м
—	н16О	—	—	—	429263,20	1365973,96	—	Геодезический метод	0,10	Mt = SQRT(M1^2+M2^2) = SQRT(0,6^2+0,08^2) = 0,1 м
—	н13О	—	—	—	429268,89	1365972,19	—	Геодезический метод	0,10	Mt = SQRT(M1^2+M2^2) = SQRT(0,6^2+0,08^2) = 0,1 м

2. Характеристики здания, сооружения, объекта незавершенного строительства с кадастровым номером (обозначением) 61:26:0512901:253

№ п/п	Наименование характеристики	Значение характеристики
1	2	3
1	Вид объекта недвижимости	здание
2	Ранее присвоенный государственный учетный номер здания, сооружения, объекта незавершенного строительства (кадастровый, инвентарный или условный номер)	—
3	Кадастровый номер земельного участка (земельных участков), в границах которого (которых) расположено здание, сооружение, объект незавершенного строительства	—
4	Номер кадастрового квартала (кадастровых кварталов), в пределах которого (которых) расположено здание, сооружение, объект незавершенного строительства	—
5	Адрес здания, сооружения, объекта незавершенного строительства	—
	Местоположение здания, сооружения, объекта незавершенного строительства	Ростовская область, р-н Неклиновский, с. Николаевка, ДНТ "Ромашка -2", 118
	Дополнительные сведения о местоположении	—
6	Иные сведения	—

1. Сведения о характерных точках контура
вид объекта недвижимости (здание, сооружение, объект незавершенного строительства) здание
кадастровый номер (обозначение) 61:26:0512901:255

Зона № 1

КАРТА-ПЛАН ТЕРРИТОРИИ

Описание местоположения здания, сооружения, объекта незавершенного строительства на земельном участке

Номер контура	Номера характерных точек контура	Существующие			Уточненные			Метод определения координат	Средняя квадратическая погрешность определения координат характерной точки (M_t), м	Формулы, примененные для расчета средней квадратической погрешности определения координат характерной точки (M_t), м
		Координаты, м		R, м	Координаты, м		R, м			
		X	Y		X	Y				
1	2	3	4	5	6	7	8	9	10	11
—	н116О	—	—	—	429457,82	1365945,31	—	Геодезический метод	0,10	Mt = SQRT(M1^2+M2^2) = SQRT(0,6^2+0,08^2) = 0,1 м
—	н117О	—	—	—	429452,70	1365946,89	—	Геодезический метод	0,10	Mt = SQRT(M1^2+M2^2) = SQRT(0,6^2+0,08^2) = 0,1 м
—	н118О	—	—	—	429451,19	1365942,02	—	Геодезический метод	0,10	Mt = SQRT(M1^2+M2^2) = SQRT(0,6^2+0,08^2) = 0,1 м
—	н119О	—	—	—	429456,31	1365940,43	—	Геодезический метод	0,10	Mt = SQRT(M1^2+M2^2) = SQRT(0,6^2+0,08^2) = 0,1 м
—	н116О	—	—	—	429457,82	1365945,31	—	Геодезический метод	0,10	Mt = SQRT(M1^2+M2^2) = SQRT(0,6^2+0,08^2) = 0,1 м

2. Характеристики здания, сооружения, объекта незавершенного строительства с кадастровым номером (обозначением) 61:26:0512901:255

№ п/п	Наименование характеристики	Значение характеристики
1	2	3
1	Вид объекта недвижимости	здание
2	Ранее присвоенный государственный учетный номер здания, сооружения, объекта незавершенного строительства (кадастровый, инвентарный или условный номер)	—
3	Кадастровый номер земельного участка (земельных участков), в границах которого (которых) расположено здание, сооружение, объект незавершенного строительства	—
4	Номер кадастрового квартала (кадастровых кварталов), в пределах которого (которых) расположено здание, сооружение, объект незавершенного строительства	—
5	Адрес здания, сооружения, объекта незавершенного строительства	—

КАРТА-ПЛАН ТЕРРИТОРИИ

Описание местоположения здания, сооружения, объекта незавершенного строительства на земельном участке

1	2	3
	Местоположение здания, сооружения, объекта незавершенного строительства	Ростовская область, р-н Неклиновский, с Николаевка, ДНТ "Ромашка", участок № 47
	Дополнительные сведения о местоположении	—
6	Иные сведения	—

1. Сведения о характерных точках контура
вид объекта недвижимости (здание, сооружение, объект незавершенного строительства) здание
кадастровый номер (обозначение) 61:26:0512901:256

Зона № 1

Номер контура	Номера характерных точек контура	Существующие			Уточненные			Метод определения координат	Средняя квадратическая погрешность определения координат характерной точки (M_t), м	Формулы, примененные для расчета средней квадратической погрешности определения координат характерной точки (M_t), м
		Координаты, м		R, м	Координаты, м		R, м			
		X	Y		X	Y				
1	2	3	4	5	6	7	8	9	10	11
—	н25О	—	—	—	429172,97	1365931,70	—	Геодезический метод	0,10	Mt = SQRT(M1^2+M2^2) = SQRT(0,6^2+0,08^2) = 0,1 м
—	н26О	—	—	—	429175,27	1365940,28	—	Геодезический метод	0,10	Mt = SQRT(M1^2+M2^2) = SQRT(0,6^2+0,08^2) = 0,1 м
—	н27О	—	—	—	429167,18	1365942,44	—	Геодезический метод	0,10	Mt = SQRT(M1^2+M2^2) = SQRT(0,6^2+0,08^2) = 0,1 м
—	н28О	—	—	—	429164,89	1365933,87	—	Геодезический метод	0,10	Mt = SQRT(M1^2+M2^2) = SQRT(0,6^2+0,08^2) = 0,1 м
—	н25О	—	—	—	429172,97	1365931,70	—	Геодезический метод	0,10	Mt = SQRT(M1^2+M2^2) = SQRT(0,6^2+0,08^2) = 0,1 м

2. Характеристики здания, сооружения, объекта незавершенного строительства с кадастровым номером (обозначением) 61:26:0512901:256

№ п/п	Наименование характеристики	Значение характеристики
1	2	3
1	Вид объекта недвижимости	здание

КАРТА-ПЛАН ТЕРРИТОРИИ

Описание местоположения здания, сооружения, объекта незавершенного строительства на земельном участке

1	2	3
2	Ранее присвоенный государственный учетный номер здания, сооружения, объекта незавершенного строительства (кадастровый, инвентарный или условный номер)	—
3	Кадастровый номер земельного участка (земельных участков), в границах которого (которых) расположено здание, сооружение, объект незавершенного строительства	—
4	Номер кадастрового квартала (кадастровых кварталов), в пределах которого (которых) расположено здание, сооружение, объект незавершенного строительства	—
5	Адрес здания, сооружения, объекта незавершенного строительства	—
	Местоположение здания, сооружения, объекта незавершенного строительства	Ростовская область, р-н Неклиновский, с Николаевка, ДНТ "Ромашка -2", 125
	Дополнительные сведения о местоположении	—
6	Иные сведения	—

1. Сведения о характерных точках контура
вид объекта недвижимости (здание, сооружение, объект незавершенного строительства) здание
кадастровый номер (обозначение) 61:26:0512901:257

Зона № 1

Номер контура	Номера характерных точек контура	Существующие			Уточненные			Метод определения координат	Средняя квадратическая погрешность определения координат характерной точки (M_t), м	Формулы, примененные для расчета средней квадратической погрешности определения координат характерной точки (M_t), м
		Координаты, м		R, м	Координаты, м		R, м			
		X	Y		X	Y				
1	2	3	4	5	6	7	8	9	10	11
—	н41О	—	—	—	429511,57	1365888,11	—	Геодезический метод	0,10	Mt = SQRT(M1^2+M2^2) = SQRT(0,6^2+0,08^2) = 0,1 м
—	н42О	—	—	—	429512,16	1365893,26	—	Геодезический метод	0,10	Mt = SQRT(M1^2+M2^2) = SQRT(0,6^2+0,08^2) = 0,1 м
—	н43О	—	—	—	429505,35	1365894,03	—	Геодезический метод	0,10	Mt = SQRT(M1^2+M2^2) = SQRT(0,6^2+0,08^2) = 0,1 м

КАРТА-ПЛАН ТЕРРИТОРИИ

Описание местоположения здания, сооружения, объекта незавершенного строительства на земельном участке

—	н44О	—	—	—	429504,76	1365888,89	—	Геодезический метод	0,10	Mt = SQRT(M1^2+M2^2) = SQRT(0,6^2+0,08^2) = 0,1 м
—	н41О	—	—	—	429511,57	1365888,11	—	Геодезический метод	0,10	Mt = SQRT(M1^2+M2^2) = SQRT(0,6^2+0,08^2) = 0,1 м

2. Характеристики здания, сооружения, объекта незавершенного строительства с кадастровым номером (обозначением) 61:26:0512901:257

№ п/п	Наименование характеристики	Значение характеристики
1	2	3
1	Вид объекта недвижимости	здание
2	Ранее присвоенный государственный учетный номер здания, сооружения, объекта незавершенного строительства (кадастровый, инвентарный или условный номер)	—
3	Кадастровый номер земельного участка (земельных участков), в границах которого (которых) расположено здание, сооружение, объект незавершенного строительства	—
4	Номер кадастрового квартала (кадастровых кварталов), в пределах которого (которых) расположено здание, сооружение, объект незавершенного строительства	—
5	Адрес здания, сооружения, объекта незавершенного строительства	—
	Местоположение здания, сооружения, объекта незавершенного строительства	Ростовская область, р-н Неклиновский, с Николаевка, ДНТ "Ромашка -2", 138
	Дополнительные сведения о местоположении	—
6	Иные сведения	—

1. Сведения о характерных точках контура
вид объекта недвижимости (здание, сооружение, объект незавершенного строительства) здание
кадастровый номер (обозначение) 61:26:0512901:258

Зона № 1

Номер контура	Номера характерных точек контура	Существующие			Уточненные			Метод определения координат	Средняя квадратическая погрешность определения координат характерной точки (M_t), м	Формулы, примененные для расчета средней квадратической погрешности определения координат характерной точки (M_t), м
		Координаты, м		R, м	Координаты, м		R, м			
		X	Y		X	Y				

КАРТА-ПЛАН ТЕРРИТОРИИ

Описание местоположения здания, сооружения, объекта незавершенного строительства на земельном участке

1	2	3	4	5	6	7	8	9	10	11
—	н165О	—	—	—	429574,06	1365816,75	—	Геодезический метод	0,10	Mt = SQRT(M1^2+M2^2) = SQRT(0,6^2+0,08^2) = 0,1 м
—	н166О	—	—	—	429574,32	1365821,45	—	Геодезический метод	0,10	Mt = SQRT(M1^2+M2^2) = SQRT(0,6^2+0,08^2) = 0,1 м
—	н167О	—	—	—	429569,41	1365821,73	—	Геодезический метод	0,10	Mt = SQRT(M1^2+M2^2) = SQRT(0,6^2+0,08^2) = 0,1 м
—	н168О	—	—	—	429569,15	1365817,03	—	Геодезический метод	0,10	Mt = SQRT(M1^2+M2^2) = SQRT(0,6^2+0,08^2) = 0,1 м
—	н165О	—	—	—	429574,06	1365816,75	—	Геодезический метод	0,10	Mt = SQRT(M1^2+M2^2) = SQRT(0,6^2+0,08^2) = 0,1 м

2. Характеристики здания, сооружения, объекта незавершенного строительства с кадастровым номером (обозначением) 61:26:0512901:258

№ п/п	Наименование характеристики	Значение характеристики
1	2	3
1	Вид объекта недвижимости	здание
2	Ранее присвоенный государственный учетный номер здания, сооружения, объекта незавершенного строительства (кадастровый, инвентарный или условный номер)	—
3	Кадастровый номер земельного участка (земельных участков), в границах которого (которых) расположено здание, сооружение, объект незавершенного строительства	—
4	Номер кадастрового квартала (кадастровых кварталов), в пределах которого (которых) расположено здание, сооружение, объект незавершенного строительства	—
5	Адрес здания, сооружения, объекта незавершенного строительства	—
	Местоположение здания, сооружения, объекта незавершенного строительства	Ростовская область, Неклиновский район, с. Николаевка, ДНТ "Ромашка-2", 7
	Дополнительные сведения о местоположении	ДНТ "Ромашка-2", 7
6	Иные сведения	—

1. Сведения о характерных точках контура
вид объекта недвижимости (здание, сооружение, объект незавершенного строительства) здание
кадастровый номер (обозначение) 61:26:0512901:259

Зона № 1

КАРТА-ПЛАН ТЕРРИТОРИИ

Описание местоположения здания, сооружения, объекта незавершенного строительства на земельном участке

Номер контура	Номера характерных точек контура	Существующие			Уточненные			Метод определения координат	Средняя квадратическая погрешность определения координат характерной точки (M_t), м	Формулы, примененные для расчета средней квадратической погрешности определения координат характерной точки (M_t), м
		Координаты, м		R, м	Координаты, м		R, м			
		X	Y		X	Y				
1	2	3	4	5	6	7	8	9	10	11
—	н287О	—	—	—	429314,20	1365898,58	—	Геодезический метод	0,10	Mt = SQRT(M1^2+M2^2) = SQRT(0,6^2+0,08^2) = 0,1 м
—	н288О	—	—	—	429318,14	1365911,25	—	Геодезический метод	0,10	Mt = SQRT(M1^2+M2^2) = SQRT(0,6^2+0,08^2) = 0,1 м
—	н289О	—	—	—	429314,94	1365912,24	—	Геодезический метод	0,10	Mt = SQRT(M1^2+M2^2) = SQRT(0,6^2+0,08^2) = 0,1 м
—	н290О	—	—	—	429311,00	1365899,58	—	Геодезический метод	0,10	Mt = SQRT(M1^2+M2^2) = SQRT(0,6^2+0,08^2) = 0,1 м
—	н287О	—	—	—	429314,20	1365898,58	—	Геодезический метод	0,10	Mt = SQRT(M1^2+M2^2) = SQRT(0,6^2+0,08^2) = 0,1 м

2. Характеристики здания, сооружения, объекта незавершенного строительства с кадастровым номером (обозначением) 61:26:0512901:259

№ п/п	Наименование характеристики	Значение характеристики
1	2	3
1	Вид объекта недвижимости	здание
2	Ранее присвоенный государственный учетный номер здания, сооружения, объекта незавершенного строительства (кадастровый, инвентарный или условный номер)	—
3	Кадастровый номер земельного участка (земельных участков), в границах которого (которых) расположено здание, сооружение, объект незавершенного строительства	—
4	Номер кадастрового квартала (кадастровых кварталов), в пределах которого (которых) расположено здание, сооружение, объект незавершенного строительства	—
5	Адрес здания, сооружения, объекта незавершенного строительства	—

КАРТА-ПЛАН ТЕРРИТОРИИ

Описание местоположения здания, сооружения, объекта незавершенного строительства на земельном участке

1	2	3
	Местоположение здания, сооружения, объекта незавершенного строительства	Российская Федерация, Ростовская обл., Неклиновский р-н, с. Николаевка, ДНТ "Ромашка -2", № 89
	Дополнительные сведения о местоположении	Российская Федерация
6	Иные сведения	—

1. Сведения о характерных точках контура
вид объекта недвижимости (здание, сооружение, объект незавершенного строительства) здание
кадастровый номер (обозначение) 61:26:0512901:261

Зона № 1

Номер контура	Номера характерных точек контура	Существующие			Уточненные			Метод определения координат	Средняя квадратическая погрешность определения координат характерной точки (M_t), м	Формулы, примененные для расчета средней квадратической погрешности определения координат характерной точки (M_t), м
		Координаты, м		R, м	Координаты, м		R, м			
		X	Y		X	Y				
1	2	3	4	5	6	7	8	9	10	11
—	н93О	—	—	—	429466,27	1365831,73	—	Геодезический метод	0,10	Mt = SQRT(M1^2+M2^2) = SQRT(0,6^2+0,08^2) = 0,1 м
—	н94О	—	—	—	429467,61	1365844,46	—	Геодезический метод	0,10	Mt = SQRT(M1^2+M2^2) = SQRT(0,6^2+0,08^2) = 0,1 м
—	н95О	—	—	—	429456,25	1365845,66	—	Геодезический метод	0,10	Mt = SQRT(M1^2+M2^2) = SQRT(0,6^2+0,08^2) = 0,1 м
—	н96О	—	—	—	429454,91	1365832,92	—	Геодезический метод	0,10	Mt = SQRT(M1^2+M2^2) = SQRT(0,6^2+0,08^2) = 0,1 м
—	н93О	—	—	—	429466,27	1365831,73	—	Геодезический метод	0,10	Mt = SQRT(M1^2+M2^2) = SQRT(0,6^2+0,08^2) = 0,1 м

2. Характеристики здания, сооружения, объекта незавершенного строительства с кадастровым номером (обозначением) 61:26:0512901:261

№ п/п	Наименование характеристики	Значение характеристики
1	2	3
1	Вид объекта недвижимости	здание

КАРТА-ПЛАН ТЕРРИТОРИИ

Описание местоположения здания, сооружения, объекта незавершенного строительства на земельном участке

1	2	3
2	Ранее присвоенный государственный учетный номер здания, сооружения, объекта незавершенного строительства (кадастровый, инвентарный или условный номер)	—
3	Кадастровый номер земельного участка (земельных участков), в границах которого (которых) расположено здание, сооружение, объект незавершенного строительства	—
4	Номер кадастрового квартала (кадастровых кварталов), в пределах которого (которых) расположено здание, сооружение, объект незавершенного строительства	—
5	Адрес здания, сооружения, объекта незавершенного строительства	—
	Местоположение здания, сооружения, объекта незавершенного строительства	Ростовская область, Неклиновский район, с. Николаевка, днт "Ромашка-2 ", участок № 36
	Дополнительные сведения о местоположении	Ростовская область, Неклиновский район, с. Николаевка, днт "Ромашка-2 ", участок № 36
6	Иные сведения	—

1. Сведения о характерных точках контура
вид объекта недвижимости (здание, сооружение, объект незавершенного строительства) здание
кадастровый номер (обозначение) 61:26:0512901:262

Зона № 1

Номер контура	Номера характерных точек контура	Существующие			Уточненные			Метод определения координат	Средняя квадратическая погрешность определения координат характерной точки (M_t), м	Формулы, примененные для расчета средней квадратической погрешности определения координат характерной точки (M_t), м
		Координаты, м		R, м	Координаты, м		R, м			
		X	Y		X	Y				
1	2	3	4	5	6	7	8	9	10	11
—	н221О	—	—	—	429286,94	1365917,06	—	Геодезический метод	0,10	Mt = SQRT(M1^2+M2^2) = SQRT(0,6^2+0,08^2) = 0,1 м
—	н222О	—	—	—	429288,45	1365923,90	—	Геодезический метод	0,10	Mt = SQRT(M1^2+M2^2) = SQRT(0,6^2+0,08^2) = 0,1 м

КАРТА-ПЛАН ТЕРРИТОРИИ

Описание местоположения здания, сооружения, объекта незавершенного строительства на земельном участке

—	н223О	—	—	—	429277,87	1365926,24	—	Геодезический метод	0,10	Mt = SQRT(M1^2+M2^2) = SQRT(0,6^2+0,08^2) = 0,1 м
—	н224О	—	—	—	429276,36	1365919,40	—	Геодезический метод	0,10	Mt = SQRT(M1^2+M2^2) = SQRT(0,6^2+0,08^2) = 0,1 м
—	н225О	—	—	—	429275,28	1365914,51	—	Геодезический метод	0,10	Mt = SQRT(M1^2+M2^2) = SQRT(0,6^2+0,08^2) = 0,1 м
—	н226О	—	—	—	429281,12	1365913,22	—	Геодезический метод	0,10	Mt = SQRT(M1^2+M2^2) = SQRT(0,6^2+0,08^2) = 0,1 м
—	н227О	—	—	—	429282,20	1365918,11	—	Геодезический метод	0,10	Mt = SQRT(M1^2+M2^2) = SQRT(0,6^2+0,08^2) = 0,1 м
—	н221О	—	—	—	429286,94	1365917,06	—	Геодезический метод	0,10	Mt = SQRT(M1^2+M2^2) = SQRT(0,6^2+0,08^2) = 0,1 м

2. Характеристики здания, сооружения, объекта незавершенного строительства с кадастровым номером (обозначением) 61:26:0512901:262

№ п/п	Наименование характеристики	Значение характеристики
1	2	3
1	Вид объекта недвижимости	здание
2	Ранее присвоенный государственный учетный номер здания, сооружения, объекта незавершенного строительства (кадастровый, инвентарный или условный номер)	—
3	Кадастровый номер земельного участка (земельных участков), в границах которого (которых) расположено здание, сооружение, объект незавершенного строительства	—
4	Номер кадастрового квартала (кадастровых кварталов), в пределах которого (которых) расположено здание, сооружение, объект незавершенного строительства	—
5	Адрес здания, сооружения, объекта незавершенного строительства	—
	Местоположение здания, сооружения, объекта незавершенного строительства	Ростовская область, Неклиновский район, с. Николаевка, с/т "Ромашка", участок №98
	Дополнительные сведения о местоположении	с/т "Ромашка", участок №98
6	Иные сведения	—

1. Сведения о характерных точках контура
вид объекта недвижимости (здание, сооружение, объект незавершенного строительства) здание
кадастровый номер (обозначение) 61:26:0512901:263

КАРТА-ПЛАН ТЕРРИТОРИИ

Описание местоположения здания, сооружения, объекта незавершенного строительства на земельном участке

Зона № 1

Номер контура	Номера характерных точек контура	Существующие			Уточненные			Метод определения координат	Средняя квадратическая погрешность определения координат характерной точки (M_t), м	Формулы, примененные для расчета средней квадратической погрешности определения координат характерной точки (M_t), м
		Координаты, м		R, м	Координаты, м		R, м			
		X	Y		X	Y				
1	2	3	4	5	6	7	8	9	10	11
—	н252О	—	—	—	429501,15	1365850,85	—	Геодезический метод	0,10	Mt = SQRT(M1^2+M2^2) = SQRT(0,6^2+0,08^2) = 0,1 м
—	н253О	—	—	—	429501,60	1365854,86	—	Геодезический метод	0,10	Mt = SQRT(M1^2+M2^2) = SQRT(0,6^2+0,08^2) = 0,1 м
—	н254О	—	—	—	429495,64	1365855,53	—	Геодезический метод	0,10	Mt = SQRT(M1^2+M2^2) = SQRT(0,6^2+0,08^2) = 0,1 м
—	н255О	—	—	—	429495,19	1365851,52	—	Геодезический метод	0,10	Mt = SQRT(M1^2+M2^2) = SQRT(0,6^2+0,08^2) = 0,1 м
—	н252О	—	—	—	429501,15	1365850,85	—	Геодезический метод	0,10	Mt = SQRT(M1^2+M2^2) = SQRT(0,6^2+0,08^2) = 0,1 м

2. Характеристики здания, сооружения, объекта незавершенного строительства с кадастровым номером (обозначением) 61:26:0512901:263

№ п/п	Наименование характеристики	Значение характеристики
1	2	3
1	Вид объекта недвижимости	здание
2	Ранее присвоенный государственный учетный номер здания, сооружения, объекта незавершенного строительства (кадастровый, инвентарный или условный номер)	—
3	Кадастровый номер земельного участка (земельных участков), в границах которого (которых) расположено здание, сооружение, объект незавершенного строительства	—
4	Номер кадастрового квартала (кадастровых кварталов), в пределах которого (которых) расположено здание, сооружение, объект незавершенного строительства	—
5	Адрес здания, сооружения, объекта незавершенного строительства	—

КАРТА-ПЛАН ТЕРРИТОРИИ

Описание местоположения здания, сооружения, объекта незавершенного строительства на земельном участке

1	2	3
	Местоположение здания, сооружения, объекта незавершенного строительства	Ростовская область, Неклиновский район, с. Николаевка, ДНТ "Ромашка -2", 26
	Дополнительные сведения о местоположении	Ростовская область, Неклиновский район, с. Николаевка, ДНТ "Ромашка -2", 26
6	Иные сведения	—

1. Сведения о характерных точках контура
вид объекта недвижимости (здание, сооружение, объект незавершенного строительства) здание
кадастровый номер (обозначение) 61:26:0512901:265

Зона № 1

Номер контура	Номера характерных точек контура	Существующие			Уточненные			Метод определения координат	Средняя квадратическая погрешность определения координат характерной точки (M_t), м	Формулы, примененные для расчета средней квадратической погрешности определения координат характерной точки (M_t), м
		Координаты, м		R, м	Координаты, м		R, м			
		X	Y		X	Y				
1	2	3	4	5	6	7	8	9	10	11
—	н5О	—	—	—	429208,99	1365925,70	—	Геодезический метод	0,10	Mt = SQRT(M1^2+M2^2) = SQRT(0,6^2+0,08^2) = 0,1 м
—	н6О	—	—	—	429210,84	1365933,06	—	Геодезический метод	0,10	Mt = SQRT(M1^2+M2^2) = SQRT(0,6^2+0,08^2) = 0,1 м
—	н7О	—	—	—	429204,84	1365934,57	—	Геодезический метод	0,10	Mt = SQRT(M1^2+M2^2) = SQRT(0,6^2+0,08^2) = 0,1 м
—	н8О	—	—	—	429202,99	1365927,21	—	Геодезический метод	0,10	Mt = SQRT(M1^2+M2^2) = SQRT(0,6^2+0,08^2) = 0,1 м
—	н5О	—	—	—	429208,99	1365925,70	—	Геодезический метод	0,10	Mt = SQRT(M1^2+M2^2) = SQRT(0,6^2+0,08^2) = 0,1 м

2. Характеристики здания, сооружения, объекта незавершенного строительства с кадастровым номером (обозначением) 61:26:0512901:265

№ п/п	Наименование характеристики	Значение характеристики
1	2	3
1	Вид объекта недвижимости	здание

КАРТА-ПЛАН ТЕРРИТОРИИ

Описание местоположения здания, сооружения, объекта незавершенного строительства на земельном участке

1	2	3
2	Ранее присвоенный государственный учетный номер здания, сооружения, объекта незавершенного строительства (кадастровый, инвентарный или условный номер)	—
3	Кадастровый номер земельного участка (земельных участков), в границах которого (которых) расположено здание, сооружение, объект незавершенного строительства	—
4	Номер кадастрового квартала (кадастровых кварталов), в пределах которого (которых) расположено здание, сооружение, объект незавершенного строительства	—
5	Адрес здания, сооружения, объекта незавершенного строительства	—
	Местоположение здания, сооружения, объекта незавершенного строительства	Ростовская область, Неклиновский район,с. Николаевка, ДНТ «Ромашка-2», участок №114
	Дополнительные сведения о местоположении	—
6	Иные сведения	—

1. Сведения о характерных точках контура
вид объекта недвижимости (здание, сооружение, объект незавершенного строительства) здание
кадастровый номер (обозначение) 61:26:0512901:266

Зона № 1

Номер контура	Номера характерных точек контура	Существующие			Уточненные			Метод определения координат	Средняя квадратическая погрешность определения координат характерной точки (M_t), м	Формулы, примененные для расчета средней квадратической погрешности определения координат характерной точки (M_t), м
		Координаты, м		R, м	Координаты, м		R, м			
		X	Y		X	Y				
1	2	3	4	5	6	7	8	9	10	11
—	н21О	—	—	—	429203,42	1365977,91	—	Геодезический метод	0,10	Mt = SQRT(M1^2+M2^2) = SQRT(0,6^2+0,08^2) = 0,1 м
—	н22О	—	—	—	429205,91	1365984,62	—	Геодезический метод	0,10	Mt = SQRT(M1^2+M2^2) = SQRT(0,6^2+0,08^2) = 0,1 м
—	н23О	—	—	—	429199,23	1365987,10	—	Геодезический метод	0,10	Mt = SQRT(M1^2+M2^2) = SQRT(0,6^2+0,08^2) = 0,1 м

КАРТА-ПЛАН ТЕРРИТОРИИ

Описание местоположения здания, сооружения, объекта незавершенного строительства на земельном участке

—	н24О	—	—	—	429196,74	1365980,40	—	Геодезический метод	0,10	Mt = SQRT(M1^2+M2^2) = SQRT(0,6^2+0,08^2) = 0,1 м
—	н21О	—	—	—	429203,42	1365977,91	—	Геодезический метод	0,10	Mt = SQRT(M1^2+M2^2) = SQRT(0,6^2+0,08^2) = 0,1 м

2. Характеристики здания, сооружения, объекта незавершенного строительства с кадастровым номером (обозначением) 61:26:0512901:266

№ п/п	Наименование характеристики	Значение характеристики
1	2	3
1	Вид объекта недвижимости	здание
2	Ранее присвоенный государственный учетный номер здания, сооружения, объекта незавершенного строительства (кадастровый, инвентарный или условный номер)	—
3	Кадастровый номер земельного участка (земельных участков), в границах которого (которых) расположено здание, сооружение, объект незавершенного строительства	—
4	Номер кадастрового квартала (кадастровых кварталов), в пределах которого (которых) расположено здание, сооружение, объект незавершенного строительства	—
5	Адрес здания, сооружения, объекта незавершенного строительства	—
	Местоположение здания, сооружения, объекта незавершенного строительства	Ростовская область, Неклиновский район, с. Николаевка, ДНТ «Ромашка-2», участок №122
	Дополнительные сведения о местоположении	—
6	Иные сведения	—

1. Сведения о характерных точках контура
вид объекта недвижимости (здание, сооружение, объект незавершенного строительства) здание
кадастровый номер (обозначение) 61:26:0512901:267

Зона № 1

Номер контура	Номера характерных точек контура	Существующие			Уточненные			Метод определения координат	Средняя квадратическая погрешность определения координат характерной точки (M_t), м	Формулы, примененные для расчета средней квадратической погрешности определения координат характерной точки (M_t), м
		Координаты, м		R, м	Координаты, м		R, м			
		X	Y		X	Y				

КАРТА-ПЛАН ТЕРРИТОРИИ

Описание местоположения здания, сооружения, объекта незавершенного строительства на земельном участке

1	2	3	4	5	6	7	8	9	10	11
—	н158О	—	—	—	429583,37	1365807,95	—	Геодезический метод	0,10	Mt = SQRT(M1^2+M2^2) = SQRT(0,6^2+0,08^2) = 0,1 м
—	н159О	—	—	—	429584,00	1365816,99	—	Геодезический метод	0,10	Mt = SQRT(M1^2+M2^2) = SQRT(0,6^2+0,08^2) = 0,1 м
—	н160О	—	—	—	429574,32	1365817,67	—	Геодезический метод	0,10	Mt = SQRT(M1^2+M2^2) = SQRT(0,6^2+0,08^2) = 0,1 м
—	н161О	—	—	—	429573,68	1365808,64	—	Геодезический метод	0,10	Mt = SQRT(M1^2+M2^2) = SQRT(0,6^2+0,08^2) = 0,1 м
—	н162О	—	—	—	429573,54	1365806,58	—	Геодезический метод	0,10	Mt = SQRT(M1^2+M2^2) = SQRT(0,6^2+0,08^2) = 0,1 м
—	н163О	—	—	—	429579,36	1365806,17	—	Геодезический метод	0,10	Mt = SQRT(M1^2+M2^2) = SQRT(0,6^2+0,08^2) = 0,1 м
—	н164О	—	—	—	429579,50	1365808,23	—	Геодезический метод	0,10	Mt = SQRT(M1^2+M2^2) = SQRT(0,6^2+0,08^2) = 0,1 м
—	н158О	—	—	—	429583,37	1365807,95	—	Геодезический метод	0,10	Mt = SQRT(M1^2+M2^2) = SQRT(0,6^2+0,08^2) = 0,1 м

2. Характеристики здания, сооружения, объекта незавершенного строительства с кадастровым номером (обозначением) 61:26:0512901:267

№ п/п	Наименование характеристики	Значение характеристики
1	2	3
1	Вид объекта недвижимости	здание
2	Ранее присвоенный государственный учетный номер здания, сооружения, объекта незавершенного строительства (кадастровый, инвентарный или условный номер)	—
3	Кадастровый номер земельного участка (земельных участков), в границах которого (которых) расположено здание, сооружение, объект незавершенного строительства	—
4	Номер кадастрового квартала (кадастровых кварталов), в пределах которого (которых) расположено здание, сооружение, объект незавершенного строительства	—
5	Адрес здания, сооружения, объекта незавершенного строительства	—
	Местоположение здания, сооружения, объекта незавершенного строительства	Ростовская область, р-н Неклиновский, с Николаевка, ДНТ "Ромашка-2", 7

КАРТА-ПЛАН ТЕРРИТОРИИ

Описание местоположения здания, сооружения, объекта незавершенного строительства на земельном участке

1	2	3
	Дополнительные сведения о местоположении	ДНТ "Ромашка-2", 7
6	Иные сведения	—

1. Сведения о характерных точках контура
вид объекта недвижимости (здание, сооружение, объект незавершенного строительства) здание
кадастровый номер (обозначение) 61:26:0512901:268

Зона № 1

Номер контура	Номера характерных точек контура	Существующие			Уточненные			Метод определения координат	Средняя квадратическая погрешность определения координат характерной точки (M_t), м	Формулы, примененные для расчета средней квадратической погрешности определения координат характерной точки (M_t), м
		Координаты, м		R, м	Координаты, м		R, м			
		X	Y		X	Y				
1	2	3	4	5	6	7	8	9	10	11
—	н173О	—	—	—	429322,51	1365834,37	—	Геодезический метод	0,10	Mt = SQRT(M1^2+M2^2) = SQRT(0,6^2+0,08^2) = 0,1 м
—	н174О	—	—	—	429323,85	1365839,74	—	Геодезический метод	0,10	Mt = SQRT(M1^2+M2^2) = SQRT(0,6^2+0,08^2) = 0,1 м
—	н175О	—	—	—	429310,86	1365842,99	—	Геодезический метод	0,10	Mt = SQRT(M1^2+M2^2) = SQRT(0,6^2+0,08^2) = 0,1 м
—	н176О	—	—	—	429309,52	1365837,62	—	Геодезический метод	0,10	Mt = SQRT(M1^2+M2^2) = SQRT(0,6^2+0,08^2) = 0,1 м
—	н173О	—	—	—	429322,51	1365834,37	—	Геодезический метод	0,10	Mt = SQRT(M1^2+M2^2) = SQRT(0,6^2+0,08^2) = 0,1 м

2. Характеристики здания, сооружения, объекта незавершенного строительства с кадастровым номером (обозначением) 61:26:0512901:268

№ п/п	Наименование характеристики	Значение характеристики
1	2	3
1	Вид объекта недвижимости	здание
2	Ранее присвоенный государственный учетный номер здания, сооружения, объекта незавершенного строительства (кадастровый, инвентарный или условный номер)	—

КАРТА-ПЛАН ТЕРРИТОРИИ

Описание местоположения здания, сооружения, объекта незавершенного строительства на земельном участке

1	2	3
3	Кадастровый номер земельного участка (земельных участков), в границах которого (которых) расположено здание, сооружение, объект незавершенного строительства	—
4	Номер кадастрового квартала (кадастровых кварталов), в пределах которого (которых) расположено здание, сооружение, объект незавершенного строительства	—
5	Адрес здания, сооружения, объекта незавершенного строительства	—
	Местоположение здания, сооружения, объекта незавершенного строительства	Ростовская область, р-н Неклиновский, с. Николаевка, ДНТ "Ромашка-2" , 78
	Дополнительные сведения о местоположении	с. Николаевка, ДНТ "Ромашка-2" , 78
6	Иные сведения	—

1. Сведения о характерных точках контура
вид объекта недвижимости (здание, сооружение, объект незавершенного строительства) здание
кадастровый номер (обозначение) 61:26:0512901:269

Зона № 1

Номер контура	Номера характерных точек контура	Существующие			Уточненные			Метод определения координат	Средняя квадратическая погрешность определения координат характерной точки (M_t), м	Формулы, примененные для расчета средней квадратической погрешности определения координат характерной точки (M_t), м
		Координаты, м		R, м	Координаты, м		R, м			
		X	Y		X	Y				
1	2	3	4	5	6	7	8	9	10	11
—	н105О	—	—	—	429420,64	1365848,71	—	Геодезический метод	0,10	Mt = SQRT(M1^2+M2^2) = SQRT(0,6^2+0,08^2) = 0,1 м
—	н106О	—	—	—	429424,53	1365860,08	—	Геодезический метод	0,10	Mt = SQRT(M1^2+M2^2) = SQRT(0,6^2+0,08^2) = 0,1 м
—	н107О	—	—	—	429409,46	1365865,23	—	Геодезический метод	0,10	Mt = SQRT(M1^2+M2^2) = SQRT(0,6^2+0,08^2) = 0,1 м
—	н108О	—	—	—	429405,58	1365853,86	—	Геодезический метод	0,10	Mt = SQRT(M1^2+M2^2) = SQRT(0,6^2+0,08^2) = 0,1 м

КАРТА-ПЛАН ТЕРРИТОРИИ

Описание местоположения здания, сооружения, объекта незавершенного строительства на земельном участке

—	н105О	—	—	—	429420,64	1365848,71	—	Геодезический метод	0,10	Mt = SQRT(M1^2+M2^2) = SQRT(0,6^2+0,08^2) = 0,1 м

2. Характеристики здания, сооружения, объекта незавершенного строительства с кадастровым номером (обозначением) 61:26:0512901:269

№ п/п	Наименование характеристики	Значение характеристики
1	2	3
1	Вид объекта недвижимости	здание
2	Ранее присвоенный государственный учетный номер здания, сооружения, объекта незавершенного строительства (кадастровый, инвентарный или условный номер)	—
3	Кадастровый номер земельного участка (земельных участков), в границах которого (которых) расположено здание, сооружение, объект незавершенного строительства	—
4	Номер кадастрового квартала (кадастровых кварталов), в пределах которого (которых) расположено здание, сооружение, объект незавершенного строительства	—
5	Адрес здания, сооружения, объекта незавершенного строительства	—
	Местоположение здания, сооружения, объекта незавершенного строительства	Ростовская область, р-н Неклиновский, с Николаевка, днт "Ромашка-2", 42
	Дополнительные сведения о местоположении	днт "Ромашка-2", 42
6	Иные сведения	—

1. Сведения о характерных точках контура
вид объекта недвижимости (здание, сооружение, объект незавершенного строительства) здание
кадастровый номер (обозначение) 61:26:0512901:481

Зона № 1

Номер контура	Номера характерных точек контура	Существующие			Уточненные			Метод определения координат	Средняя квадратическая погрешность определения координат характерной точки (M_t), м	Формулы, примененные для расчета средней квадратической погрешности определения координат характерной точки (M_t), м
		Координаты, м		R, м	Координаты, м		R, м			
		X	Y		X	Y				
1	2	3	4	5	6	7	8	9	10	11

КАРТА-ПЛАН ТЕРРИТОРИИ

Описание местоположения здания, сооружения, объекта незавершенного строительства на земельном участке

—	н136О	—	—	—	429371,83	1365852,27	—	Геодезический метод	0,10	Mt = SQRT(M1^2+M2^2) = SQRT(0,6^2+0,08^2) = 0,1 м
—	н137О	—	—	—	429373,73	1365857,50	—	Геодезический метод	0,10	Mt = SQRT(M1^2+M2^2) = SQRT(0,6^2+0,08^2) = 0,1 м
—	н138О	—	—	—	429370,36	1365858,73	—	Геодезический метод	0,10	Mt = SQRT(M1^2+M2^2) = SQRT(0,6^2+0,08^2) = 0,1 м
—	н139О	—	—	—	429368,46	1365853,49	—	Геодезический метод	0,10	Mt = SQRT(M1^2+M2^2) = SQRT(0,6^2+0,08^2) = 0,1 м
—	н136О	—	—	—	429371,83	1365852,27	—	Геодезический метод	0,10	Mt = SQRT(M1^2+M2^2) = SQRT(0,6^2+0,08^2) = 0,1 м

2. Характеристики здания, сооружения, объекта незавершенного строительства с кадастровым номером (обозначением) 61:26:0512901:481

№ п/п	Наименование характеристики	Значение характеристики
1	2	3
1	Вид объекта недвижимости	здание
2	Ранее присвоенный государственный учетный номер здания, сооружения, объекта незавершенного строительства (кадастровый, инвентарный или условный номер)	—
3	Кадастровый номер земельного участка (земельных участков), в границах которого (которых) расположено здание, сооружение, объект незавершенного строительства	—
4	Номер кадастрового квартала (кадастровых кварталов), в пределах которого (которых) расположено здание, сооружение, объект незавершенного строительства	—
5	Адрес здания, сооружения, объекта незавершенного строительства	Ростовская обл., Неклиновский р-н
	Местоположение здания, сооружения, объекта незавершенного строительства	—
	Дополнительные сведения о местоположении	—
6	Иные сведения	—

КАРТА-ПЛАН ТЕРРИТОРИИ

Схема границ земельных участков

Основной лист



Масштаб 1: 431

Условные обозначения:

– область выносного листа,

23 – номер выносного листа.

Остальные обозначения приведены на отдельной странице в конце раздела.

КАРТА-ПЛАН ТЕРРИТОРИИ

Схема границ земельных участков

Выносной лист №1

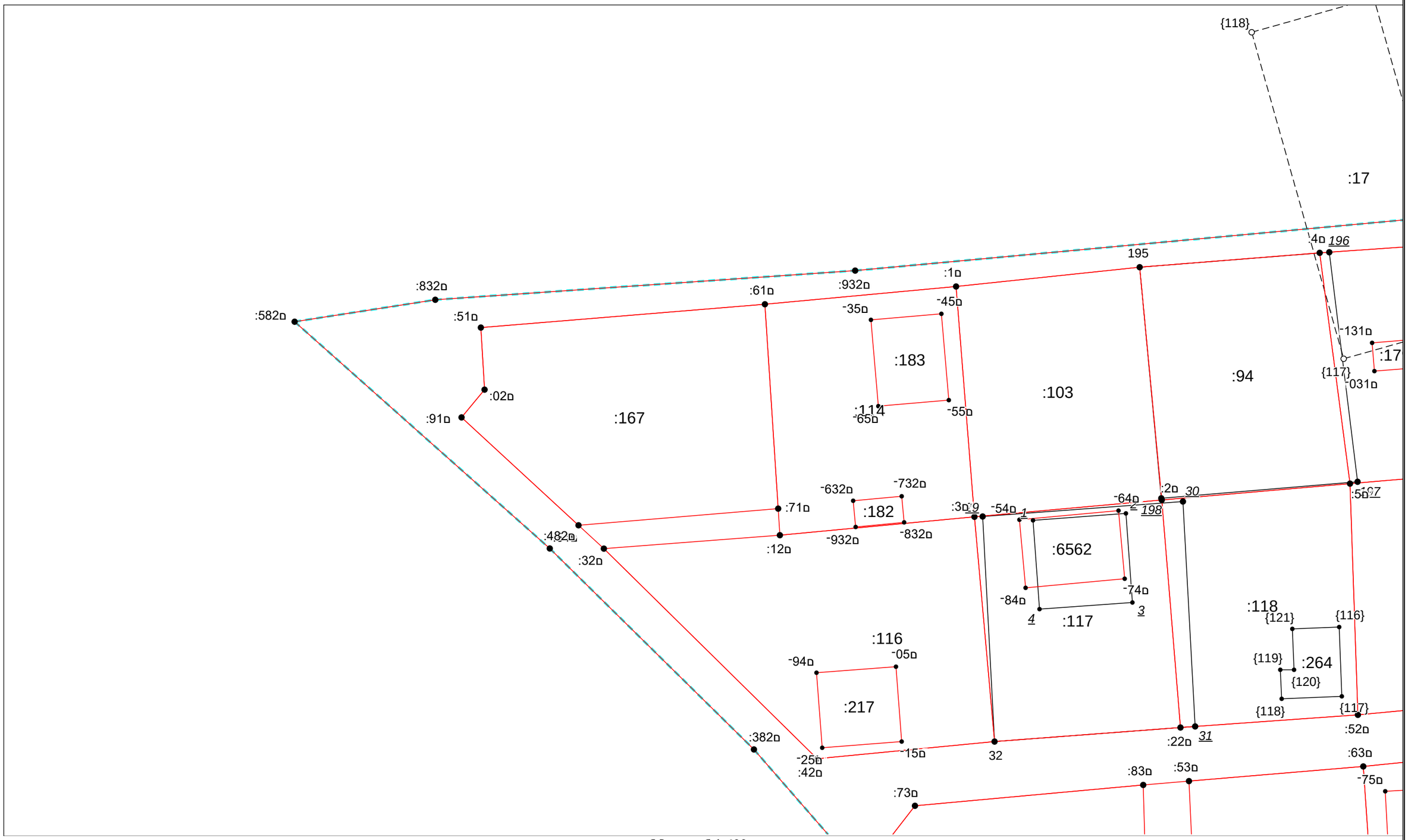

Масштаб 1:400

Условные обозначения приведены на отдельной странице в конце раздела.

КАРТА-ПЛАН ТЕРРИТОРИИ

Схема границ земельных участков

Выносной лист №2

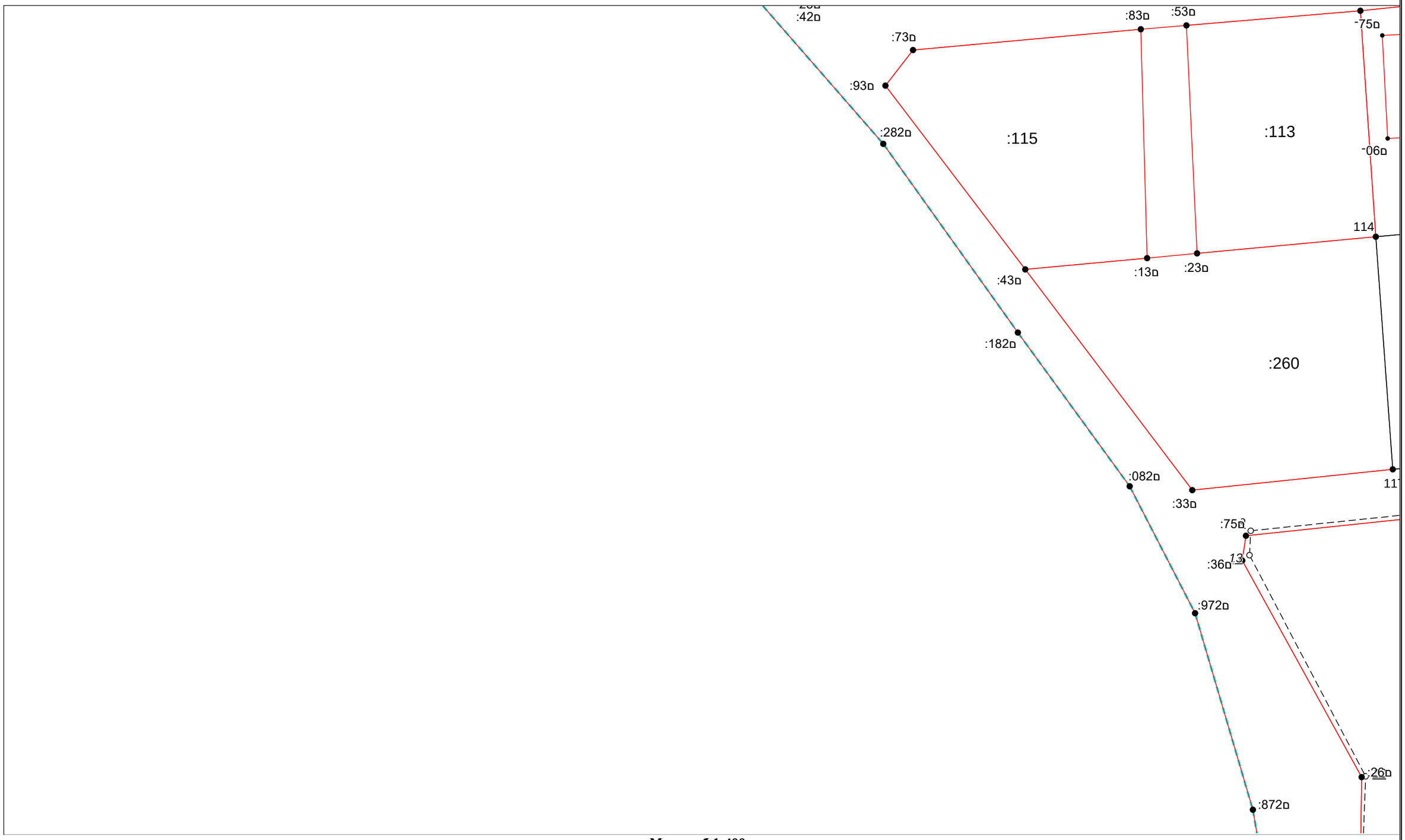

Масштаб 1:400

Условные обозначения приведены на отдельной странице в конце раздела.

КАРТА-ПЛАН ТЕРРИТОРИИ

Схема границ земельных участков

Выносной лист №3



Масштаб 1:400

Условные обозначения приведены на отдельной странице в конце раздела.

КАРТА-ПЛАН ТЕРРИТОРИИ

Схема границ земельных участков

Выносной лист №4



Масштаб 1:400

Условные обозначения приведены на отдельной странице в конце раздела.

КАРТА-ПЛАН ТЕРРИТОРИИ

Схема границ земельных участков

Выносной лист №5



Масштаб 1:400

Условные обозначения приведены на отдельной странице в конце раздела.

КАРТА-ПЛАН ТЕРРИТОРИИ

Схема границ земельных участков

Выносной лист №6

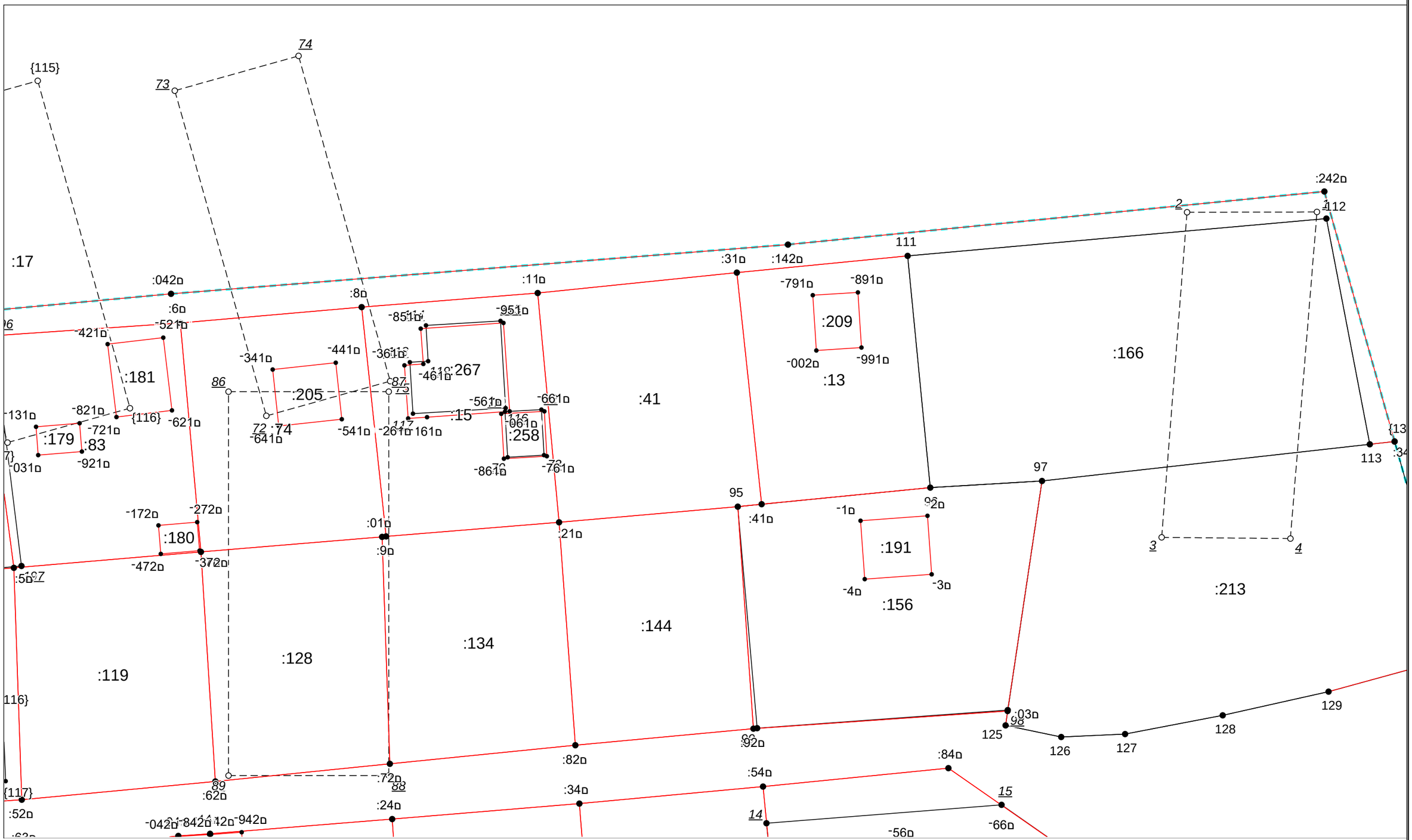

Масштаб 1:400

Условные обозначения приведены на отдельной странице в конце раздела.

КАРТА-ПЛАН ТЕРРИТОРИИ

Схема границ земельных участков

Выносной лист №7

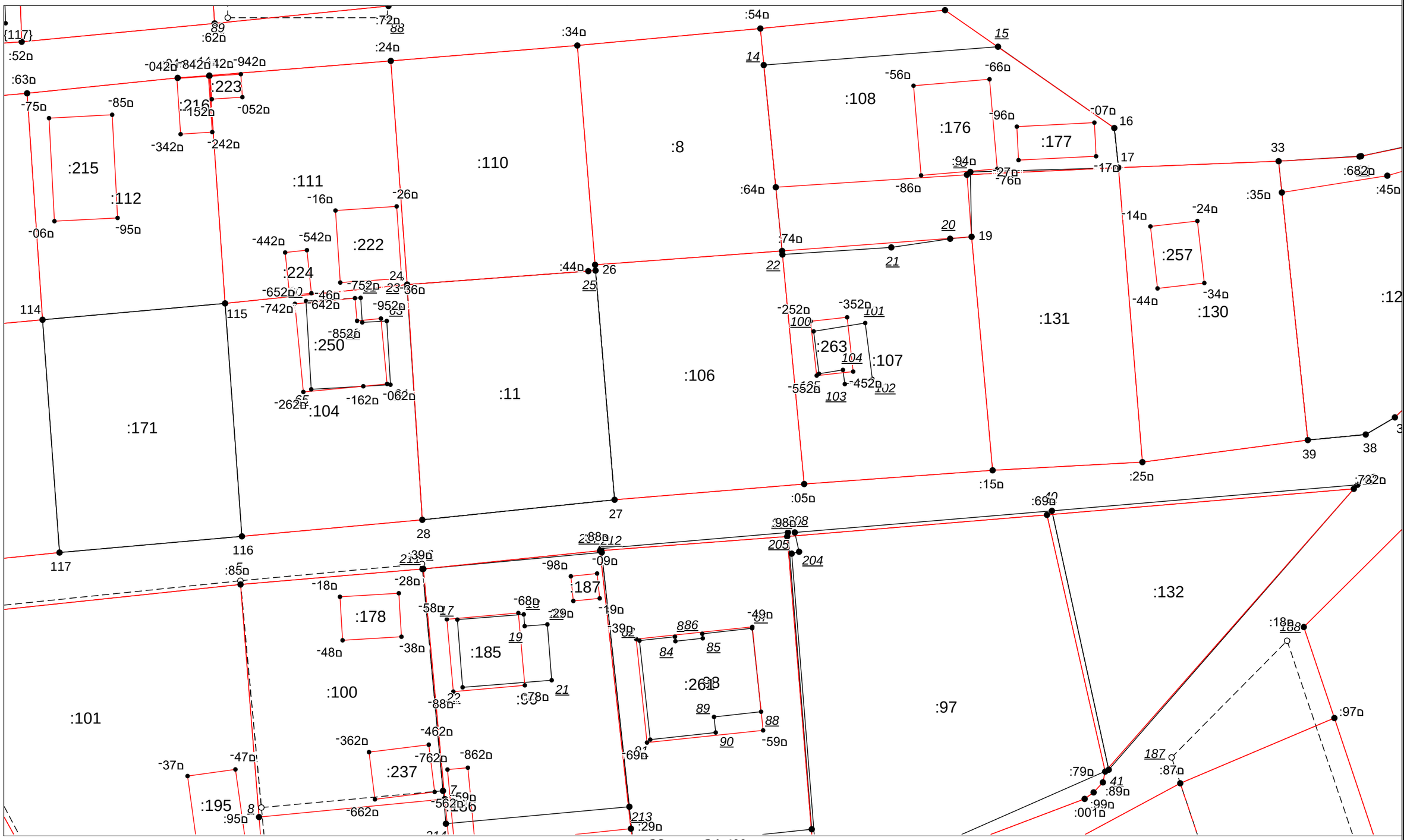

Масштаб 1:400

Условные обозначения приведены на отдельной странице в конце раздела.

КАРТА-ПЛАН ТЕРРИТОРИИ

Схема границ земельных участков

Выносной лист №8

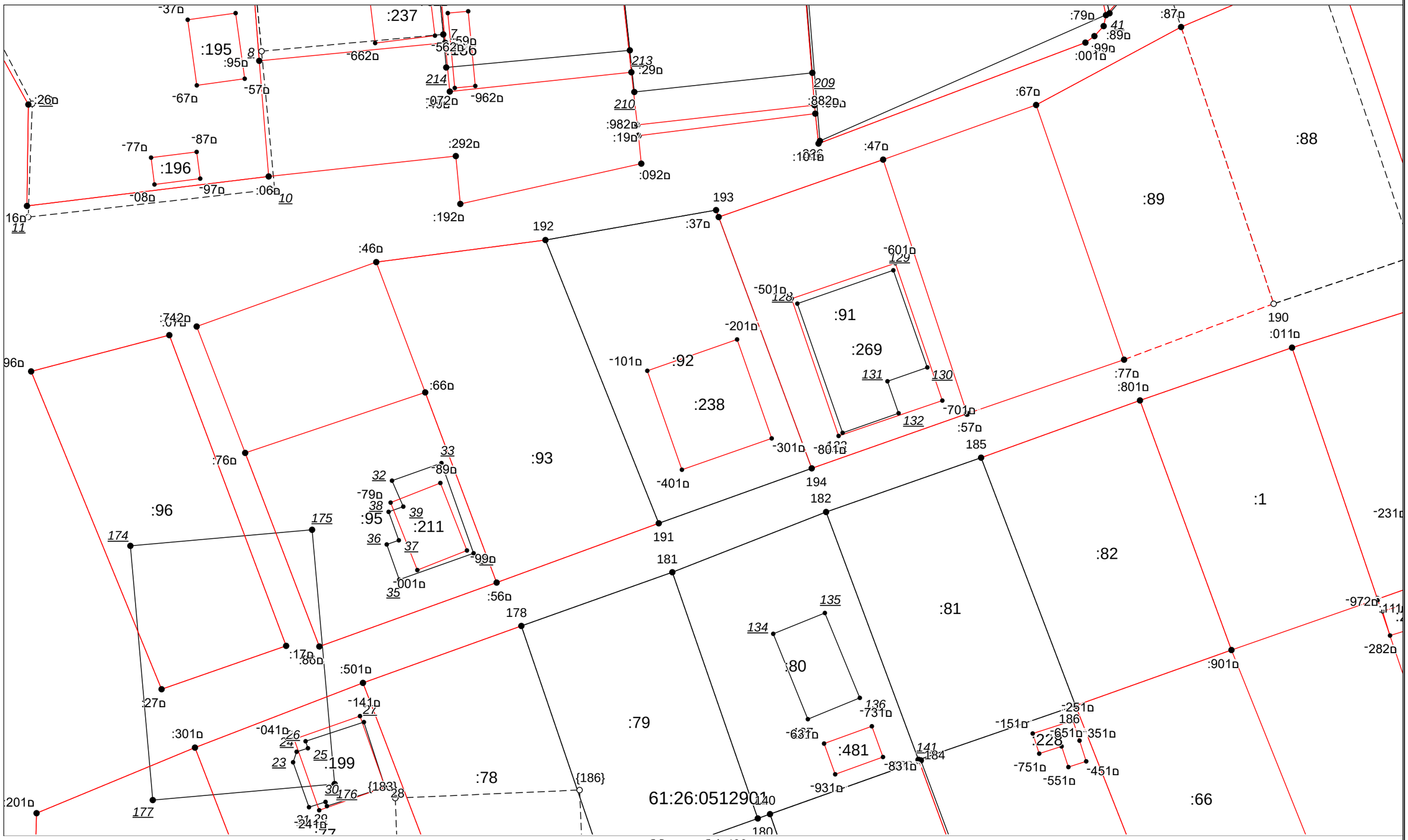

Масштаб 1:400

Условные обозначения приведены на отдельной странице в конце раздела.

КАРТА-ПЛАН ТЕРРИТОРИИ

Схема границ земельных участков

Выносной лист №9

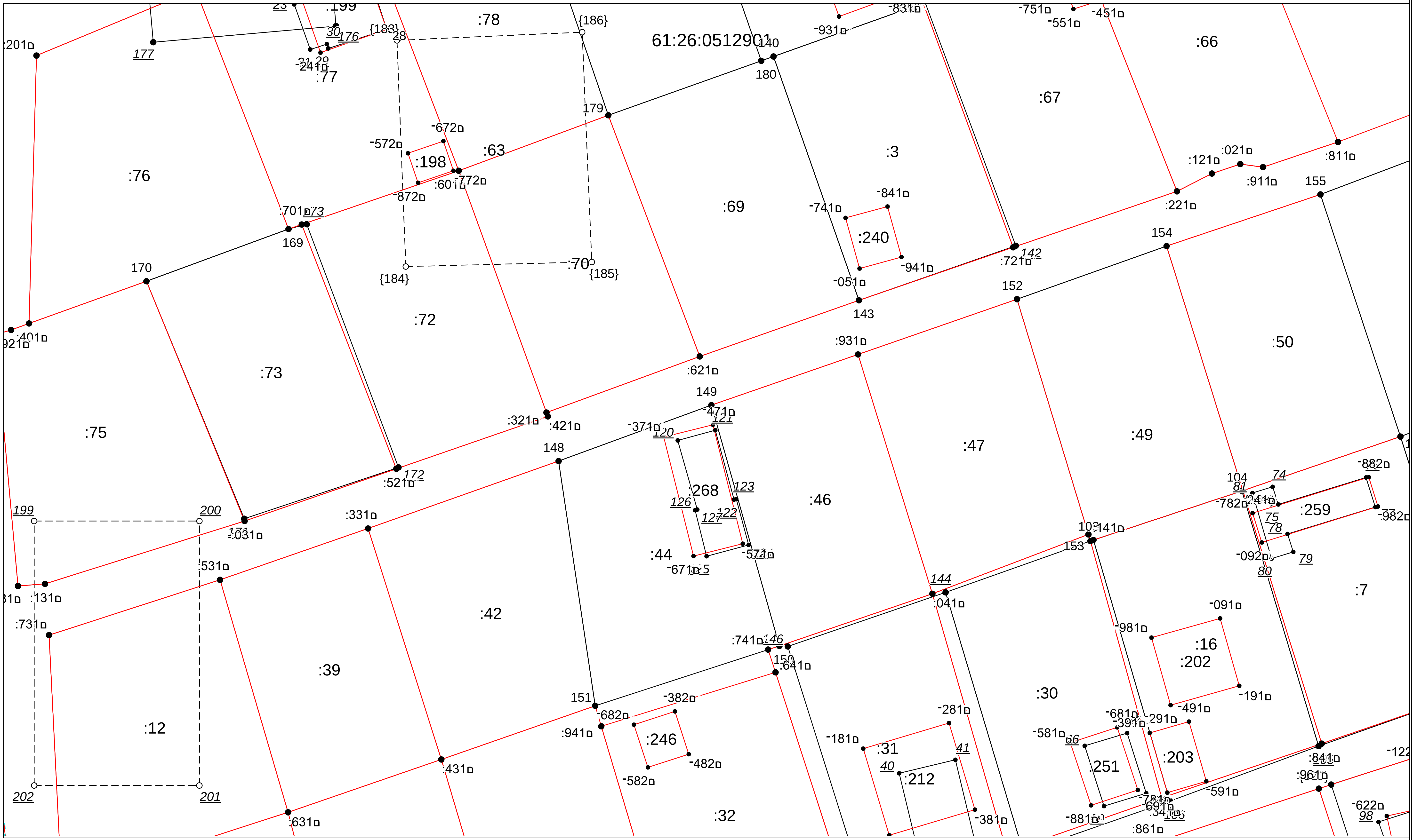

Масштаб 1:400

Условные обозначения приведены на отдельной странице в конце раздела.

КАРТА-ПЛАН ТЕРРИТОРИИ

Схема границ земельных участков

Выносной лист №10

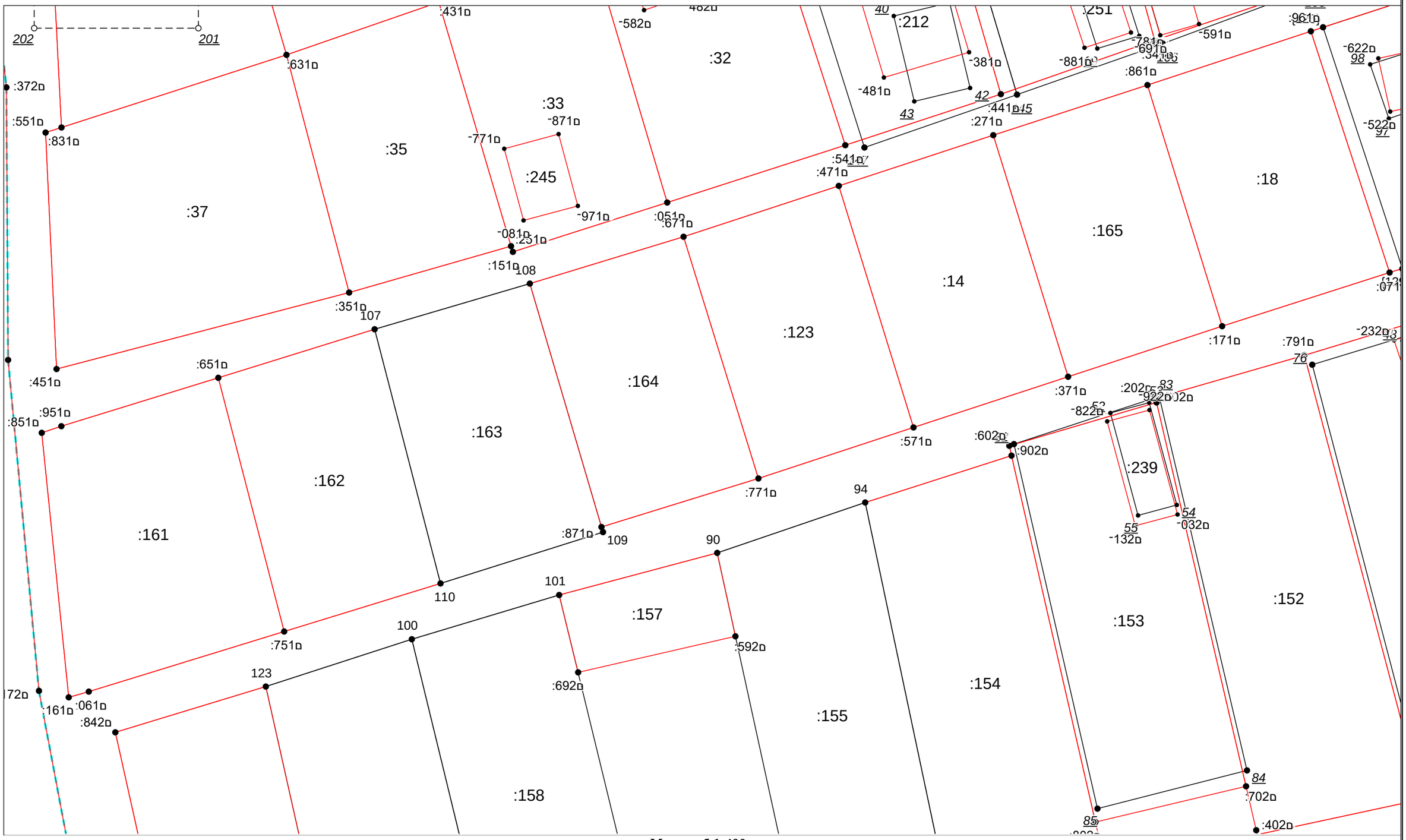

Масштаб 1:400

Условные обозначения приведены на отдельной странице в конце раздела.

КАРТА-ПЛАН ТЕРРИТОРИИ

Схема границ земельных участков

Выносной лист №11

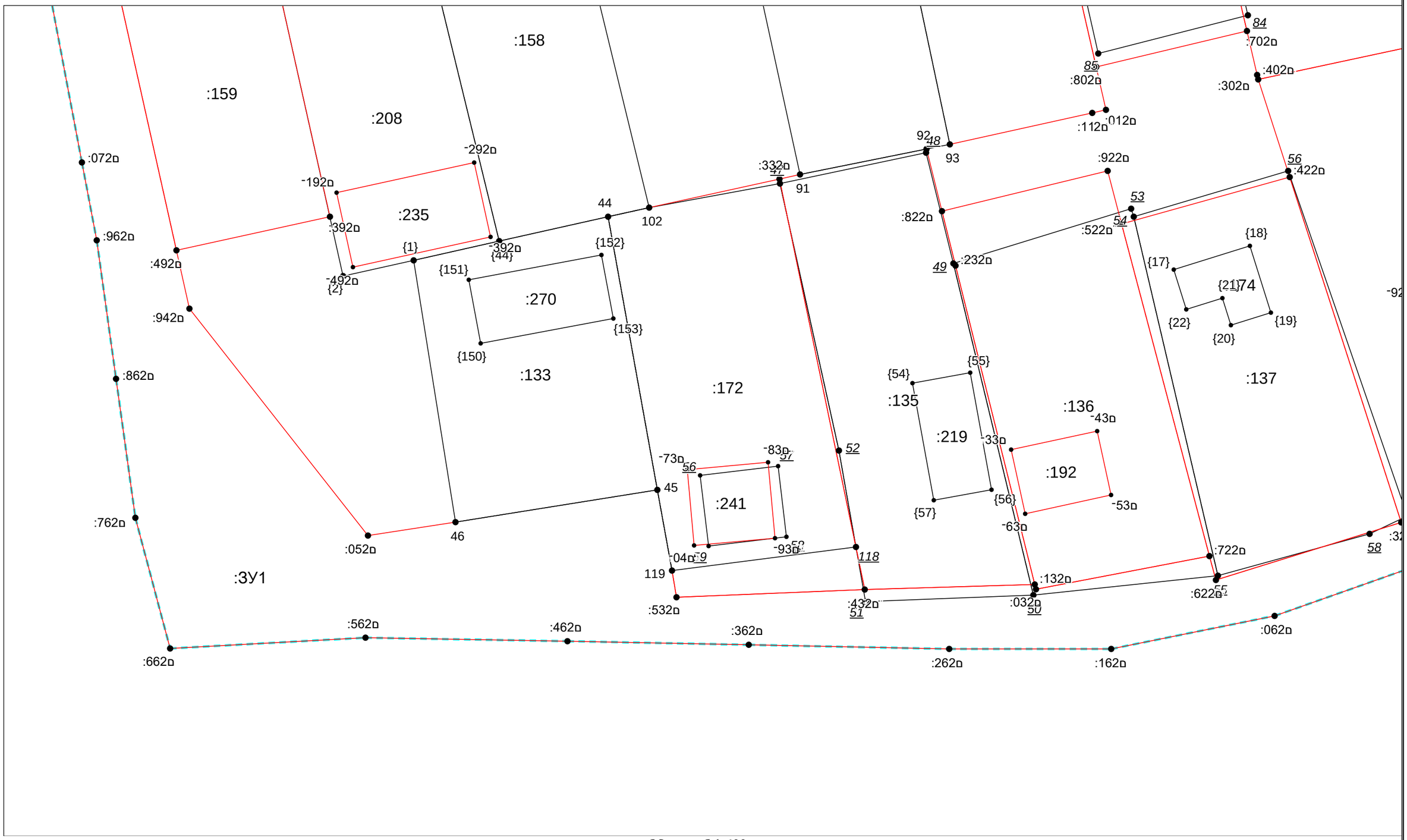

Масштаб 1:400

Условные обозначения приведены на отдельной странице в конце раздела.

КАРТА-ПЛАН ТЕРРИТОРИИ

Схема границ земельных участков

Выносной лист №12



Масштаб 1:400

Условные обозначения приведены на отдельной странице в конце раздела.

КАРТА-ПЛАН ТЕРРИТОРИИ

Схема границ земельных участков

Выносной лист №13

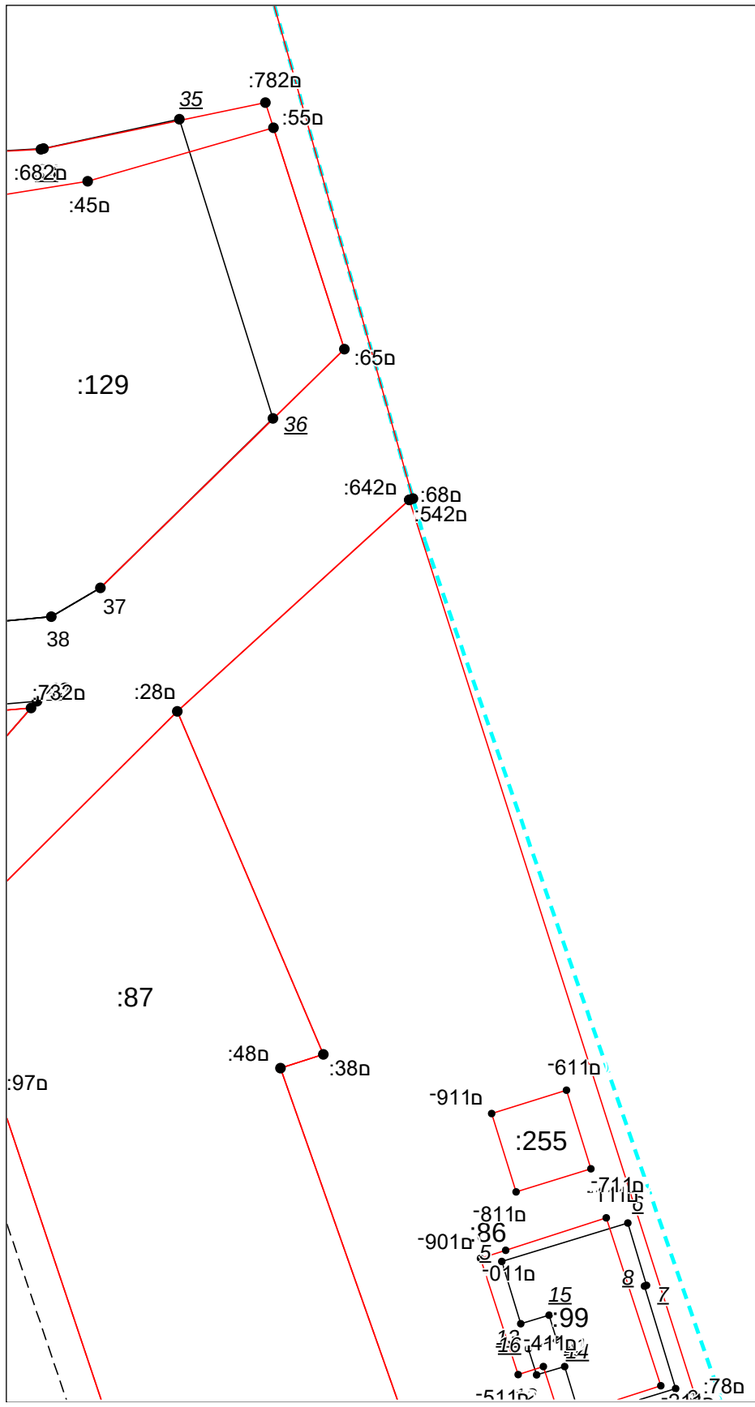

Масштаб 1:400

Условные обозначения приведены на отдельной странице в конце раздела.

КАРТА-ПЛАН ТЕРРИТОРИИ

Схема границ земельных участков

Выносной лист №14

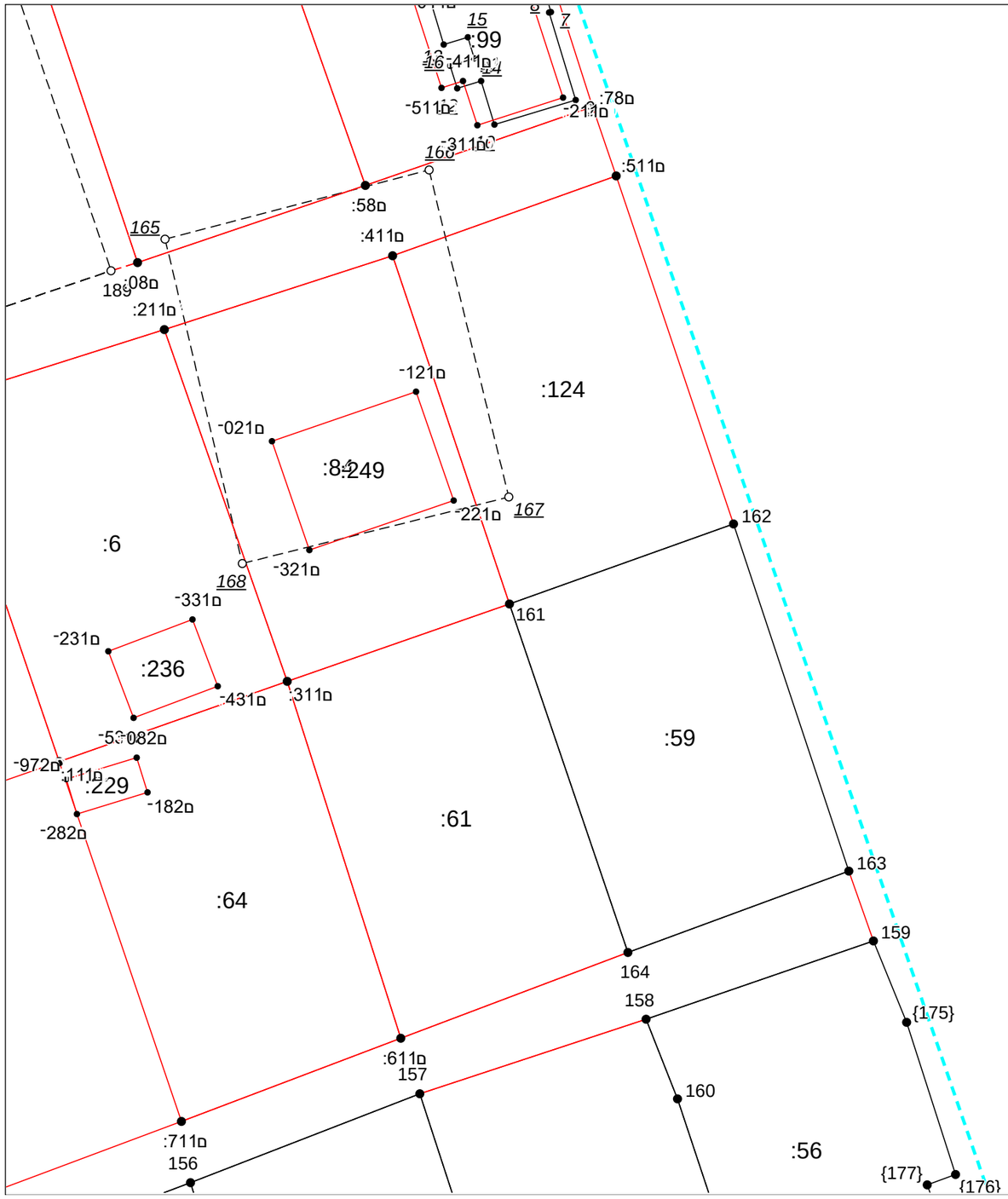

Масштаб 1:400

Условные обозначения приведены на отдельной странице в конце раздела.

КАРТА-ПЛАН ТЕРРИТОРИИ

Схема границ земельных участков

Выносной лист №15

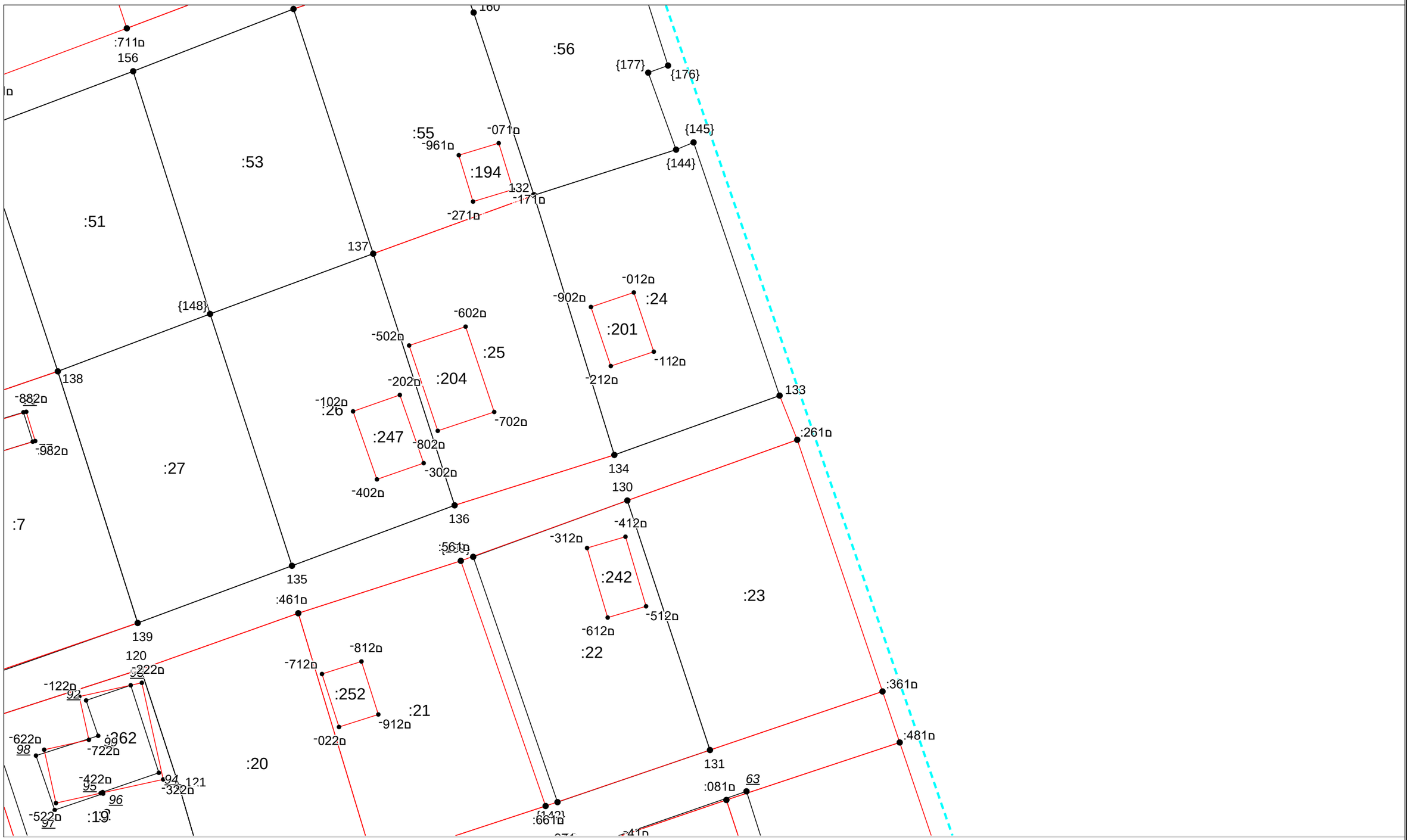

Масштаб 1:400

Условные обозначения приведены на отдельной странице в конце раздела.

КАРТА-ПЛАН ТЕРРИТОРИИ

Схема границ земельных участков

Выносной лист №16

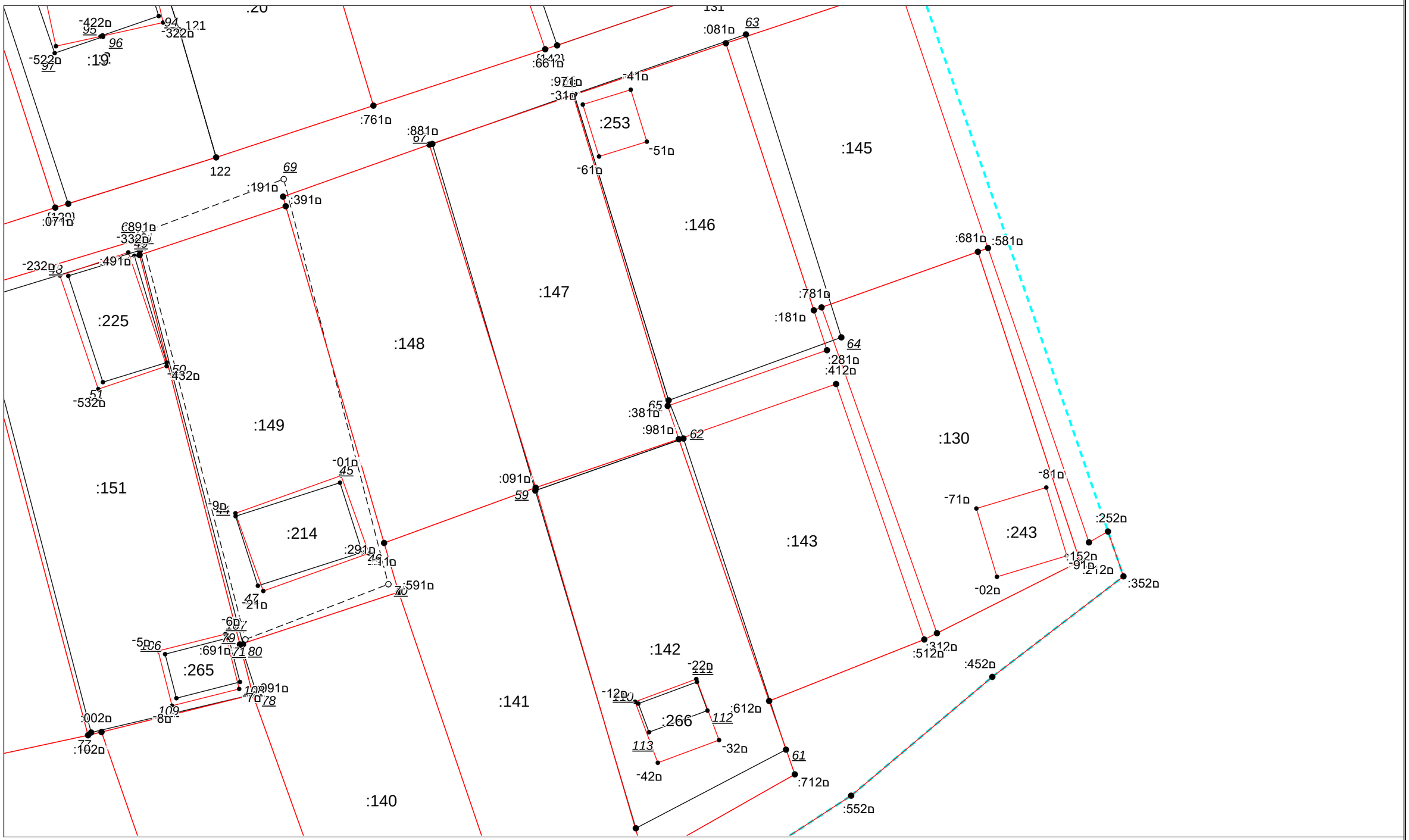

Масштаб 1:400

Условные обозначения приведены на отдельной странице в конце раздела.

КАРТА-ПЛАН ТЕРРИТОРИИ

Схема границ земельных участков

Выносной лист №17

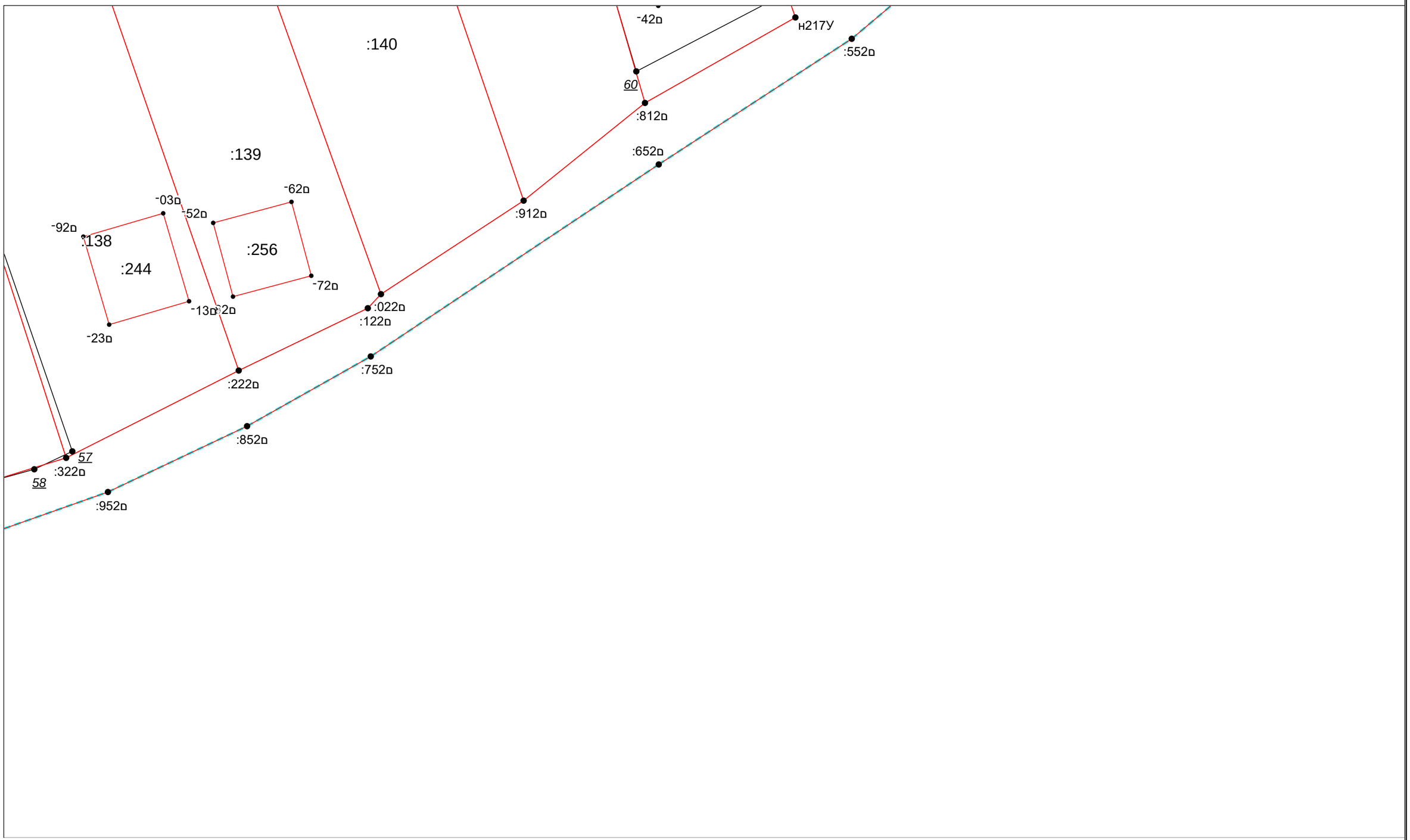

Масштаб 1:400

Условные обозначения приведены на отдельной странице в конце раздела.

КАРТА-ПЛАН ТЕРРИТОРИИ

Схема границ земельных участков

Условные обозначения:

– существующая часть границы земельного участка,

– вновь образованная или уточненная часть границы земельного участка,

– характерная точка границы земельного участка,

– часть контура здания, сооружения, объекта незавершенного строительства, образованного проекцией существующего наземного конструктивного элемента здания, сооружения, объекта незавершенного строительства,

– часть контура здания, сооружения, объекта незавершенного строительства, образованного проекцией вновь образованного наземного конструктивного элемента здания, сооружения, объекта незавершенного строительства,

– часть контура здания, сооружения, объекта незавершенного строительства, образованного проекцией существующего надземного конструктивного элемента здания, сооружения, объекта незавершенного строительства,

– часть контура здания, сооружения, объекта незавершенного строительства, образованного проекцией вновь образованного надземного конструктивного элемента здания, сооружения, объекта незавершенного строительства,

– часть контура здания, сооружения, объекта незавершенного строительства, образованного проекцией существующего подземного конструктивного элемента здания, сооружения, объекта незавершенного строительства,

– часть контура здания, сооружения, объекта незавершенного строительства, образованного проекцией вновь образованного подземного конструктивного элемента здания, сооружения, объекта незавершенного строительства,

– характерная точка контура здания,

КАРТА-ПЛАН ТЕРРИТОРИИ

Схема геодезических построений

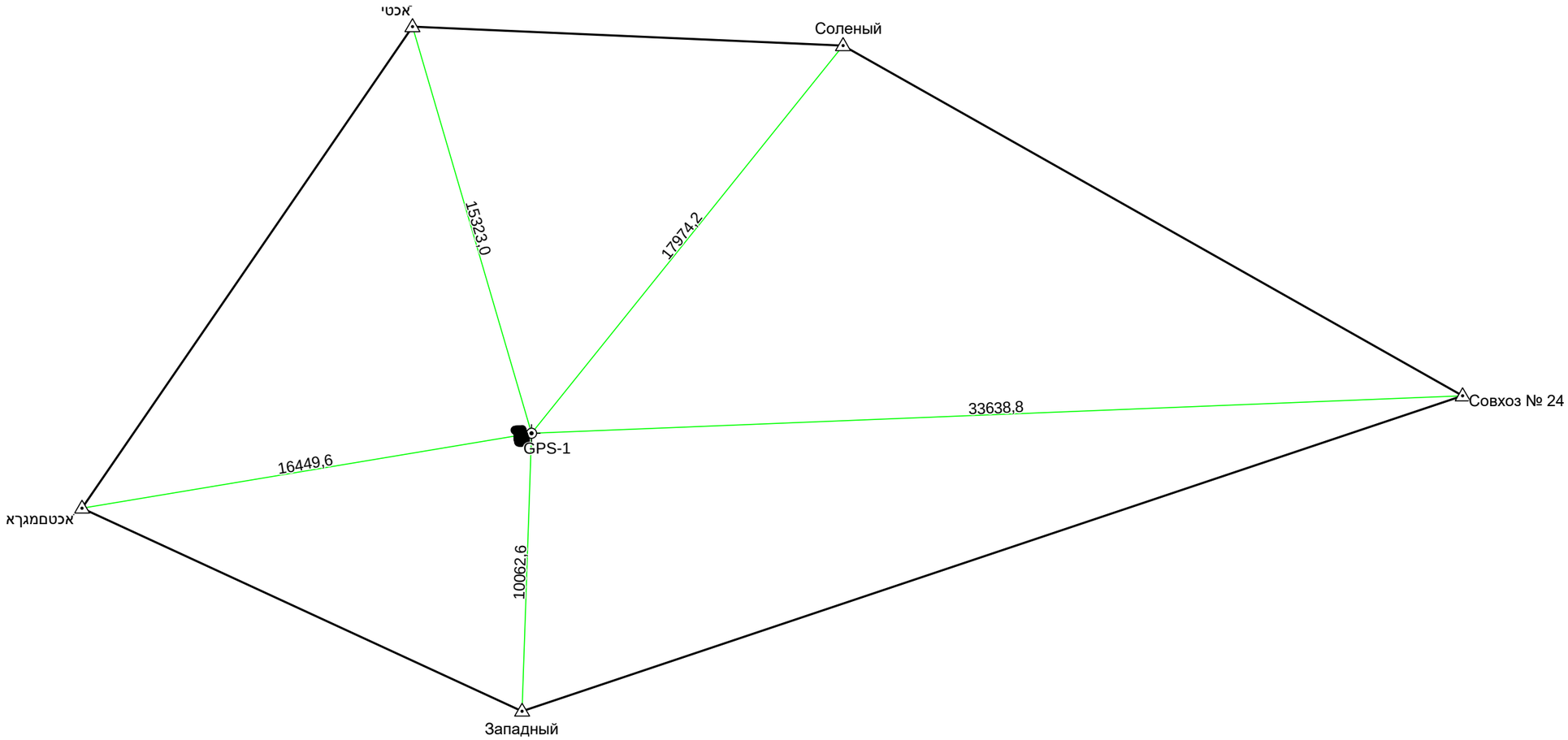

Условные обозначения приведены на отдельной странице в конце раздела.

КАРТА-ПЛАН ТЕРРИТОРИИ

Схема геодезических построений

Условные обозначения:

– существующая часть границы земельного участка,

– характерная точка границы земельного участка,

– часть контура здания, сооружения, объекта незавершенного строительства, образованного проекцией существующего наземного конструктивного элемента здания, сооружения, объекта незавершенного строительства,

– часть контура здания, сооружения, объекта незавершенного строительства, образованного проекцией существующего надземного конструктивного элемента здания, сооружения, объекта незавершенного строительства,

– часть контура здания, сооружения, объекта незавершенного строительства, образованного проекцией существующего подземного конструктивного элемента здания, сооружения, объекта незавершенного строительства,

– пункт государственной геодезической сети,

– направления геодезических построений при создании съемочного обоснования,

контур здания, сооружения, объекта незавершенного строительства, размеры которого не могут быть переданы в масштабе графической части

– вновь образованная или уточненная часть границы земельного участка,

– характерная точка контура здания,

– часть контура здания, сооружения, объекта незавершенного строительства, образованного проекцией вновь образованного наземного конструктивного элемента здания, сооружения, объекта незавершенного строительства,

– часть контура здания, сооружения, объекта незавершенного строительства, образованного проекцией вновь образованного надземного конструктивного элемента здания, сооружения, объекта незавершенного строительства,

– часть контура здания, сооружения, объекта незавершенного строительства, образованного проекцией вновь образованного подземного конструктивного элемента здания, сооружения, объекта незавершенного строительства,

– пункт опорной межевой сети,

– направления геодезических построений при определении координат характерных точек границ земельного участка,

контур сооружения, объекта незавершенного строительства, представляющий собой окружность, размеры которой не могут быть переданы в масштабе графической части

КАРТА-ПЛАН ТЕРРИТОРИИ
Приложение

№ п/п	Наименование документа
1	**2**
1.	*Документ об утверждении №б/н от 12.05.2022*
2.	*Схема СНТ*