

# **КАРТА-ПЛАН ТЕРРИТОРИИ**

# КАРТА-ПЛАН ТЕРРИТОРИИ

## Содержание

№ п/п	Разделы карта-плана территории	Номера листов
<b>1</b>	<b>2</b>	<b>3</b>
1	Пояснительная записка	
2	Сведения об уточняемых земельных участках	
3	Сведения об уточняемых земельных участках необходимых для исправления реестровых ошибок	
4	Описание местоположения строения на земельном участке	
5	Сведения о строениях необходимые для исправления реестровых ошибок	
6	Схема границ земельных участков	
7	Схема геодезических построений	
8	Акт согласования местоположения границ земельных участков	
9	Заключение или заключения согласительной комиссии о результатах рассмотрения возражений относительно местоположения границ земельных участков	
10	Приложение	
—	<i>Документ об утверждении №б/н от 30.05.2022</i>	—

Дата подготовки карты-плана территории *27 мая 2022 г.*

### Пояснительная записка

#### 1. Сведения о заказчике

*Администрация Неклиновского района Ростовской области, ОГРН: 1026101344830, ИНН: 612301001*

(полное наименование органа местного самоуправления муниципального района или городского округа, органа исполнительной власти города федерального значения Москвы, Санкт-Петербурга или Севастополя, основной государственный регистрационный номер, идентификационный номер налогоплательщика)

*Документ об утверждении №б/н от 30.05.2022*

(сведения об утверждении карты-плана территории)

#### 2. Сведения о кадастровом инженерере

Фамилия, имя, отчество (при наличии отчества): *Обыденов Алексей Викторович*

Страховой номер индивидуального лицевого счета: *142-449-117-46*

Контактный телефон: *8(918)947-96-72*

## КАРТА-ПЛАН ТЕРРИТОРИИ

**61:26:0513601, 61:26:0514201**

(номер кадастрового квартала (номера смежных кадастровых кварталов), являющегося (являющихся) территорией, на которой выполняются комплексные кадастровые работы)

Адрес электронной почты и почтовый адрес, по которым осуществляется связь с кадастровым инженером: *344011, обл. Ростовская, г Ростов-на-Дону, пер Доломановский, д 70г, kad\_ing\_obidenov@list.ru*

Наименование саморегулируемой организации кадастровых инженеров (СРО), членом которой является кадастровый инженер: *Ассоциация "Саморегулируемая организация кадастровых инженеров"*

Номер регистрации в государственном реестре лиц, осуществляющих кадастровую деятельность: *580*

Сокращённое наименование юридического лица, если кадастровый инженер является работником юридического лица: *Общество с ограниченной ответственностью "Датум Групп", 344011, Ростовская область, г.Ростов-на-Дону, пер.Доломановский, дом№ 70 г*

### 3. Основания выполнения комплексных кадастровых работ

*Муниципальный контракт от 21.02.2022 №24*

(наименование и реквизиты государственного или муниципального контракта на выполнение комплексных кадастровых работ)

### 4. Перечень документов, использованных при подготовке карты-плана территории

№ п/п	Наименование документа	Реквизиты документа
1	2	3
1	Кадастровый план территории	№КУВИ-001/2022-75932937 от 19.05.2022 выдано: Филиал Федерального государственного бюджетного учреждения «Федеральная кадастровая палата Федеральной службы государственной регистрации, кадастра и картографии» по Ростовской области
2	Кадастровый план территории	№КУВИ-001/2022-17911119 от 09.02.2022 выдано: Филиал Федерального государственного бюджетного учреждения «Федеральная кадастровая палата Федеральной службы государственной регистрации, кадастра и картографии» по Ростовской области
3	Документ об утверждении	№б/н от 30.05.2022 выдано: Согласительная комиссия
4	Выписка координат из каталога геодезических пунктов в МСК-61	№110/10712 от 20.07.2021 выдано: ФГБУ "Центр геодезии, картографии и ИПД"

**КАРТА-ПЛАН ТЕРРИТОРИИ****61:26:0513601, 61:26:0514201**

(номер кадастрового квартала (номера смежных кадастровых кварталов), являющегося (являющихся) территорией, на которой выполняются комплексные кадастровые работы)

**5. Сведения о геодезической основе, использованной при подготовке карты-плана территории  
Система координат МСК-61**

№ п/п	Название пункта и тип знака геодезической сети	Класс геодезической сети	Координаты, м		Сведения о состоянии на 23 мая 2022 г.		
			X	Y	наружного знака пункта	центра знака	марки
1	2	3	4	5	6	7	8
1	Совхоз № 24, пир.	3	430818,22	1399859,07	не обнаружен	сохранился	сохранился
2	Западный	2	419408,00	1365907,90	не обнаружен	сохранился	сохранился
3	Калиновка, пир.	3	426752,08	1350023,05	не обнаружен	сохранился	сохранился
4	Палий, пир.	3	444172,37	1361948,39	не обнаружен	сохранился	сохранился
5	Соленый, пир.	2	443488,24	1377490,85	не обнаружен	сохранился	сохранился

**6. Сведения о средствах измерений**

№ п/п	Наименование прибора (инструмента, аппаратуры)	Сведения об утверждении типа измерений	Реквизиты свидетельства о поверке прибора (инструмента, аппаратуры)
1	2	3	4
1	Комплекс наземного слежения, приема и обработки сигналов ГНСС EFT RS1, заводской номер RS1-2020-1002	Номер: 61009-15. Срок действия: 11.10.2022	С-ГСХ/12-10-2021/101623904 от 12.10.2021 г.
2	Аппаратура геодезическая спутниковая EFT M4 GNSS, заводской номер SJ13683213	Номер: 82541-21. Срок действия: 12.12.2022	С-ГСХ/13-12-2021/117498111 от 13.12.2021 г.



## **КАРТА-ПЛАН ТЕРРИТОРИИ**

**61:26:0513601, 61:26:0514201**

(номер кадастрового квартала (номера смежных кадастровых кварталов), являющегося (являющихся) территорией, на которой выполняются комплексные кадастровые работы)

### **7. Пояснения к разделам карты-плана территории**

# КАРТА-ПЛАН ТЕРРИТОРИИ

**61:26:0513601, 61:26:0514201**

(номер кадастрового квартала (номера смежных кадастровых кварталов), являющегося (являющихся) территорией, на которой выполняются комплексные кадастровые работы)

## Содержание

В приложение добавлен документ об утверждении №б/н от 12.05.2022 г., для беспрепятственной выгрузки документа.

## Пояснительная записка

В пункте 1; Сведения о заказчике; добавлен документ об утверждении №б/н от 12.05.2022 г, для беспрепятственной выгрузки карта-плана территории. В пункте 5;Сведения о геодезической основе, использованной при подготовке карты-плана территории; раздела указана система координат;МСК-61, зона 1; Данная информация автоматически определяется программным комплексом при использовании сведений ЕГРН. Пункт 7.

В ходе выполнения комплексных кадастровых работ в отношении кадастрового квартала 61:26:0514201 проведен анализ сведений ЕГРН в виде кадастровых планов территории и выписок из единого государственного реестра недвижимости, а также проведены геодезические и фотографические исследования территории района работ, с использованием беспилотного летательного аппарата.

По сведениям ЕГРН кадастровый квартал содержит информацию о 241 земельных участках (ЗУ) и 209 объектах капитального строительства (ОКС) из которых 1 линейных объекта, согласно ФЗ 221 не является объектом работ.

При анализе материалов ЕГРН, сведений проекта межевания территории и маршрутных исследований: границы 147 земельных участков подлежат исправлению в сведениях ЕГРН, по причине устранения ошибок в местоположении, нестыковок, вкраплений и избежание выхода за пределы земельных участков объектов капитального строительства; в отношении 46 земельных участков будет проведена процедура уточнения сведений ЕГРН, у 48 земельных участков, границы соответствуют сведения ЕГРН.

Границы 8 ОКС подлежат исправлению в сведениях ЕГРН по причине устранения ошибок в местоположении, В отношении 147 ОКС будет проведена процедура уточнения сведений ЕГРН; границы 54 ОКС , соответствуют сведениям ЕГРН.

## Сведения об уточняемых земельных участках

Пояснений нет

## Сведения об образуемых земельных участках

Пояснений нет

## Сведения об уточняемых земельных участках, необходимые для исправления реестровых ошибок в сведениях о местоположении их границ

Пояснений нет

## Описание местоположения здания, сооружения, объекта незавершенного строительства на земельном участке

Пояснений нет

## **КАРТА-ПЛАН ТЕРРИТОРИИ**

**61:26:0513601, 61:26:0514201**

(номер кадастрового квартала (номера смежных кадастровых кварталов), являющегося (являющихся) территорией, на которой выполняются комплексные кадастровые работы)

**Сведения о зданиях, сооружениях, объектах незавершенного строительства, необходимые для исправления реестровых ошибок в сведениях об описании их местоположения**

Пояснений нет

**Акт согласования местоположения границ земельных участков при выполнении комплексных кадастровых работ**

Пояснений нет

**КАРТА-ПЛАН ТЕРРИТОРИИ**  
**Сведения об уточняемых земельных участках**

**1. Сведения о характерных точках границы уточняемого земельного участка с кадастровым номером 61:26:0513601:11**

**Зона № 1**

Обозначение характерных точек границ	Существующие координаты, м		Уточненные координаты, м		Метод определения координат	Средняя квадратическая погрешность определения координат характерной точки (M <sub>t</sub> ), м	Формулы, примененные для расчета средней квадратической погрешности определения координат характерной точки (M <sub>t</sub> ), м
	X	Y	X	Y			
1	2	3	4	5	6	7	8
10	—	—	428083,91	1365397,78	—	0,10	—
н132У	—	—	428081,06	1365424,08	Геодезический метод	0,10	$M_t = \sqrt{M_1^2 + M_2^2} = \sqrt{0,6^2 + 0,08^2} = 0,1 \text{ м}$
289	—	—	428061,04	1365421,53	—	0,10	—
11	—	—	428064,07	1365395,48	—	0,10	—
10	—	—	428083,91	1365397,78	—	0,10	—

**2. Сведения о частях границ уточняемого земельного участка с кадастровым номером 61:26:0513601:11**

Обозначение части границ		Горизонтальное проложение (S), м	Описание прохождения части границ	Отметка о наличии земельного спора о местоположении границ земельного участка
от т.	до т.			
1	2	3	4	5
10	н132У	26,45	—	—
н132У	289	20,18	—	—
289	11	26,23	—	—
11	10	19,97	—	—

**3. Общие сведения об уточняемом земельном участке с кадастровым номером 61:26:0513601:11**

№ п/п	Наименование характеристик земельного участка	Значение характеристики
1	2	3
1	Адрес земельного участка	—
	Местоположение земельного участка (при отсутствии присвоенного адреса)	—
	Дополнительные сведения о местоположении земельного участка	—
2	Площадь земельного участка ± величина погрешности определения площади (P ± ΔP), м <sup>2</sup>	529±—

**КАРТА-ПЛАН ТЕРРИТОРИИ**  
**Сведения об уточняемых земельных участках**

1	2	3
3	Формула, примененная для расчета предельной допустимой погрешности определения площади земельного участка ( $\Delta P$ ), м <sup>2</sup>	—
4	Площадь земельного участка согласно сведениям Единого государственного реестра недвижимости ( $P_{\text{кад}}$ ), м <sup>2</sup>	—
5	Оценка расхождения $P$ и $P_{\text{кад}}$ ( $P - P_{\text{кад}}$ ), м <sup>2</sup>	—
6	Предельный минимальный и максимальный размеры земельного участка ( $P_{\text{мин}}$ и $P_{\text{макс}}$ ), м <sup>2</sup>	—
7	Кадастровый или иной номер (обозначение) здания, сооружения, объекта незавершенного строительства, расположенного на земельном участке	—
8	Иные сведения	—

**1. Сведения о характерных точках границы уточняемого земельного участка с кадастровым номером 61:26:0513601:17**

**Зона № 1**

Обозначение характерных точек границ	Существующие координаты, м		Уточненные координаты, м		Метод определения координат	Средняя квадратическая погрешность определения координат характерной точки ( $M_t$ ), м	Формулы, примененные для расчета средней квадратической погрешности определения координат характерной точки ( $M_t$ ), м
	X	Y	X	Y			
1	2	3	4	5	6	7	8
25	—	—	428104,05	1365399,56	—	0,10	—
24	—	—	428101,45	1365425,73	—	0,10	—
н132У	—	—	428081,06	1365424,08	Геодезический метод	0,10	$M_t = \text{SQRT}(M_1^2 + M_2^2) = \text{SQRT}(0,6^2 + 0,08^2) = 0,1 \text{ м}$
10	—	—	428083,91	1365397,78	—	0,10	—
25	—	—	428104,05	1365399,56	—	0,10	—

**2. Сведения о частях границ уточняемого земельного участка с кадастровым номером 61:26:0513601:17**

Обозначение части границ		Горизонтальное проложение (S), м	Описание прохождения части границ	Отметка о наличии земельного спора о местоположении границ земельного участка
от г.	до г.			
1	2	3	4	5
25	24	26,30	—	—
24	н132У	20,46	—	—

**КАРТА-ПЛАН ТЕРРИТОРИИ**  
**Сведения об уточняемых земельных участках**

н132У	10	26,45	—	—
10	25	20,22	—	—

**3. Общие сведения об уточняемом земельном участке с кадастровым номером 61:26:0513601:17**

№ п/п	Наименование характеристик земельного участка	Значение характеристики
1	2	3
1	Адрес земельного участка	—
	Местоположение земельного участка (при отсутствии присвоенного адреса)	—
	Дополнительные сведения о местоположении земельного участка	—
2	Площадь земельного участка ± величина погрешности определения площади ( $P \pm \Delta P$ ), м <sup>2</sup>	536±8
3	Формула, примененная для расчета предельной допустимой погрешности определения площади земельного участка ( $\Delta P$ ), м <sup>2</sup>	$\Delta P = 3,5 \cdot M_t \cdot \sqrt{P_{\text{док}}} = 3,5 \cdot 0,10 \cdot \sqrt{547} = 8$
4	Площадь земельного участка согласно сведениям Единого государственного реестра недвижимости ( $P_{\text{кад}}$ ), м <sup>2</sup>	547
5	Оценка расхождения $P$ и $P_{\text{кад}}$ ( $P - P_{\text{кад}}$ ), м <sup>2</sup>	-11
6	Предельный минимальный и максимальный размеры земельного участка ( $P_{\text{мин}}$ и $P_{\text{макс}}$ ), м <sup>2</sup>	—
7	Кадастровый или иной номер (обозначение) здания, сооружения, объекта незавершенного строительства, расположенного на земельном участке	61:26:0513601:121
8	Иные сведения	—

**1. Сведения о характерных точках границы уточняемого земельного участка с кадастровым номером 61:26:0513601:90**

**Зона № 1**

Обозначение характерных точек границ	Существующие координаты, м		Уточненные координаты, м		Метод определения координат	Средняя квадратическая погрешность определения координат характерной точки ( $M_t$ ), м	Формулы, примененные для расчета средней квадратической погрешности определения координат характерной точки ( $M_t$ ), м
	X	Y	X	Y			
1	2	3	4	5	6	7	8
29	—	—	428085,73	1365571,78	—	0,10	—

## КАРТА-ПЛАН ТЕРРИТОРИИ

### Сведения об уточняемых земельных участках

н135У	—	—	428084,51	1365583,61	Геодезический метод	0,10	$Mt = \sqrt{M1^2 + M2^2} = \sqrt{0,6^2 + 0,08^2} = 0,1 \text{ м}$
270	—	—	428039,63	1365611,41	—	0,10	—
2	—	—	428045,04	1365567,26	—	0,10	—
4	—	—	428065,48	1365569,41	—	0,10	—
29	—	—	428085,73	1365571,78	—	0,10	—

#### 2. Сведения о частях границ уточняемого земельного участка с кадастровым номером 61:26:0513601:90

Обозначение части границ		Горизонтальное проложение (S), м	Описание прохождения части границ	Отметка о наличии земельного спора о местоположении границ земельного участка
от т.	до т.			
1	2	3	4	5
29	н135У	11,89	—	—
н135У	270	52,79	—	—
270	2	44,48	—	—
2	4	20,55	—	—
4	29	20,39	—	—

#### 3. Общие сведения об уточняемом земельном участке с кадастровым номером 61:26:0513601:90

№ п/п	Наименование характеристик земельного участка	Значение характеристики
1	2	3
1	Адрес земельного участка	—
	Местоположение земельного участка (при отсутствии присвоенного адреса)	—
	Дополнительные сведения о местоположении земельного участка	—
2	Площадь земельного участка ± величина погрешности определения площади ( $P \pm \Delta P$ ), м <sup>2</sup>	1161±—
3	Формула, примененная для расчета предельной допустимой погрешности определения площади земельного участка ( $\Delta P$ ), м <sup>2</sup>	—
4	Площадь земельного участка согласно сведениям Единого государственного реестра недвижимости ( $P_{\text{кад}}$ ), м <sup>2</sup>	—
5	Оценка расхождения $P$ и $P_{\text{кад}}$ ( $P - P_{\text{кад}}$ ), м <sup>2</sup>	—
6	Предельный минимальный и максимальный размеры земельного участка ( $P_{\text{мин}}$ и $P_{\text{макс}}$ ), м <sup>2</sup>	—
7	Кадастровый или иной номер (обозначение) здания, сооружения, объекта незавершенного строительства, расположенного на земельном участке	61:26:0513601:125

**КАРТА-ПЛАН ТЕРРИТОРИИ**  
**Сведения об уточняемых земельных участках**

<b>1</b>	<b>2</b>	<b>3</b>
8	Иные сведения	—

**1. Сведения о характерных точках границы уточняемого земельного участка с кадастровым номером 61:26:0513601:102**

**Зона № 1**

Обозначение характерных точек границ	Существующие координаты, м		Уточненные координаты, м		Метод определения координат	Средняя квадратическая погрешность определения координат характерной точки (M <sub>i</sub> ), м	Формулы, примененные для расчета средней квадратической погрешности определения координат характерной точки (M <sub>i</sub> ), м
	X	Y	X	Y			
1	2	3	4	5	6	7	8
14	—	—	428071,43	1365513,01	—	0,10	—
13	—	—	428068,72	1365537,88	—	0,10	—
н134У	—	—	428048,46	1365535,84	Геодезический метод	0,10	M <sub>t</sub> = SQRT(M1 <sup>2</sup> +M2 <sup>2</sup> ) = SQRT(0,6 <sup>2</sup> +0,08 <sup>2</sup> ) = 0,1 м
277	—	—	428051,25	1365510,69	—	0,10	—
14	—	—	428071,43	1365513,01	—	0,10	—

**2. Сведения о частях границ уточняемого земельного участка с кадастровым номером 61:26:0513601:102**

Обозначение части границ		Горизонтальное проложение (S), м	Описание прохождения части границ	Отметка о наличии земельного спора о местоположении границ земельного участка
от т.	до т.			
1	2	3	4	5
14	13	25,02	—	—
13	н134У	20,36	—	—
н134У	277	25,30	—	—
277	14	20,31	—	—

**3. Общие сведения об уточняемом земельном участке с кадастровым номером 61:26:0513601:102**

№ п/п	Наименование характеристик земельного участка	Значение характеристики
1	2	3
1	Адрес земельного участка	—
1	Местоположение земельного участка (при отсутствии присвоенного адреса)	—



## КАРТА-ПЛАН ТЕРРИТОРИИ

### Сведения об уточняемых земельных участках

1	2	3
	Дополнительные сведения о местоположении земельного участка	—
2	Площадь земельного участка ± величина погрешности определения площади ( $P \pm \Delta P$ ), м <sup>2</sup>	512±—
3	Формула, примененная для расчета предельной допустимой погрешности определения площади земельного участка ( $\Delta P$ ), м <sup>2</sup>	—
4	Площадь земельного участка согласно сведениям Единого государственного реестра недвижимости ( $P_{\text{кад}}$ ), м <sup>2</sup>	—
5	Оценка расхождения $P$ и $P_{\text{кад}}$ ( $P - P_{\text{кад}}$ ), м <sup>2</sup>	—
6	Предельный минимальный и максимальный размеры земельного участка ( $P_{\text{мин}}$ и $P_{\text{макс}}$ ), м <sup>2</sup>	—
7	Кадастровый или иной номер (обозначение) здания, сооружения, объекта незавершенного строительства, расположенного на земельном участке	61:26:0513601:147, 61:26:0513601:148
8	Иные сведения	—

#### 1. Сведения о характерных точках границы уточняемого земельного участка с кадастровым номером 61:26:0513601:103

##### Зона № 1

Обозначение характерных точек границ	Существующие координаты, м		Уточненные координаты, м		Метод определения координат	Средняя квадратическая погрешность определения координат характерной точки ( $M_t$ ), м	Формулы, примененные для расчета средней квадратической погрешности определения координат характерной точки ( $M_t$ ), м
	X	Y	X	Y			
1	2	3	4	5	6	7	8
15	—	—	428074,17	1365487,30	—	0,10	—
14	—	—	428071,43	1365513,01	—	0,10	—
277	—	—	428051,25	1365510,69	—	0,10	—
н116У	—	—	428053,79	1365484,48	Геодезический метод	0,10	$M_t = \text{SQRT}(M_1^2 + M_2^2) = \text{SQRT}(0,6^2 + 0,08^2) = 0,1 \text{ м}$
15	—	—	428074,17	1365487,30	—	0,10	—

#### 2. Сведения о частях границ уточняемого земельного участка с кадастровым номером 61:26:0513601:103

Обозначение части границ		Горизонтальное проложение (S), м	Описание прохождения части границ	Отметка о наличии земельного спора о местоположении границ земельного участка
от т.	до т.			

**КАРТА-ПЛАН ТЕРРИТОРИИ**  
**Сведения об уточняемых земельных участках**

1	2	3	4	5
15	14	25,86	—	—
14	277	20,31	—	—
277	н116У	26,33	—	—
н116У	15	20,57	—	—

**3. Общие сведения об уточняемом земельном участке с кадастровым номером 61:26:0513601:103**

№ п/п	Наименование характеристик земельного участка	Значение характеристики
1	2	3
1	Адрес земельного участка	—
	Местоположение земельного участка (при отсутствии присвоенного адреса)	—
	Дополнительные сведения о местоположении земельного участка	—
2	Площадь земельного участка ± величина погрешности определения площади ( $P \pm \Delta P$ ), м <sup>2</sup>	533±—
3	Формула, примененная для расчета предельной допустимой погрешности определения площади земельного участка ( $\Delta P$ ), м <sup>2</sup>	—
4	Площадь земельного участка согласно сведениям Единого государственного реестра недвижимости ( $P_{\text{кад}}$ ), м <sup>2</sup>	—
5	Оценка расхождения $P$ и $P_{\text{кад}}$ ( $P - P_{\text{кад}}$ ), м <sup>2</sup>	—
6	Предельный минимальный и максимальный размеры земельного участка ( $P_{\text{мин}}$ и $P_{\text{макс}}$ ), м <sup>2</sup>	—
7	Кадастровый или иной номер (обозначение) здания, сооружения, объекта незавершенного строительства, расположенного на земельном участке	—
8	Иные сведения	—

**1. Сведения о характерных точках границы уточняемого земельного участка с кадастровым номером 61:26:0513601:104**

**Зона № 1**

Обозначение характерных точек границ	Существующие координаты, м		Уточненные координаты, м		Метод определения координат	Средняя квадратическая погрешность определения координат характерной точки ( $M_t$ ), м	Формулы, примененные для расчета средней квадратической погрешности определения координат характерной точки ( $M_t$ ), м
	X	Y	X	Y			

## КАРТА-ПЛАН ТЕРРИТОРИИ

### Сведения об уточняемых земельных участках

1	2	3	4	5	6	7	8
19	—	—	428080,69	1365428,71	—	0,10	—
17	—	—	428077,66	1365454,33	—	0,10	—
34	—	—	428057,58	1365452,17	—	0,10	—
н133У	—	—	428060,82	1365426,50	Геодезический метод	0,10	$Mt = \sqrt{M1^2 + M2^2} = \sqrt{0,6^2 + 0,08^2} = 0,1 \text{ м}$
19	—	—	428080,69	1365428,71	—	0,10	—

#### 2. Сведения о частях границ уточняемого земельного участка с кадастровым номером 61:26:0513601:104

Обозначение части границ		Горизонтальное проложение (S), м	Описание прохождения части границ	Отметка о наличии земельного спора о местоположении границ земельного участка
от т.	до т.			
1	2	3	4	5
19	17	25,80	—	—
17	34	20,20	—	—
34	н133У	25,87	—	—
н133У	19	19,99	—	—

#### 3. Общие сведения об уточняемом земельном участке с кадастровым номером 61:26:0513601:104

№ п/п	Наименование характеристик земельного участка	Значение характеристики
1	2	3
1	Адрес земельного участка	—
	Местоположение земельного участка (при отсутствии присвоенного адреса)	—
	Дополнительные сведения о местоположении земельного участка	—
2	Площадь земельного участка ± величина погрешности определения площади ( $P \pm \Delta P$ ), м <sup>2</sup>	519±—
3	Формула, примененная для расчета предельной допустимой погрешности определения площади земельного участка ( $\Delta P$ ), м <sup>2</sup>	—
4	Площадь земельного участка согласно сведениям Единого государственного реестра недвижимости ( $P_{\text{кад}}$ ), м <sup>2</sup>	—
5	Оценка расхождения $P$ и $P_{\text{кад}}$ ( $P - P_{\text{кад}}$ ), м <sup>2</sup>	—
6	Предельный минимальный и максимальный размеры земельного участка ( $P_{\text{мин}}$ и $P_{\text{макс}}$ ), м <sup>2</sup>	—
7	Кадастровый или иной номер (обозначение) здания, сооружения, объекта незавершенного строительства, расположенного на земельном участке	61:26:0513601:146

## КАРТА-ПЛАН ТЕРРИТОРИИ

### Сведения об уточняемых земельных участках

1	2	3
8	Иные сведения	—

#### 1. Сведения о характерных точках границы уточняемого земельного участка с кадастровым номером 61:26:0514201:20

##### Зона № 1

Обозначение характерных точек границ	Существующие координаты, м		Уточненные координаты, м		Метод определения координат	Средняя квадратическа я погрешность определения координат характерной точки (M <sub>i</sub> ), м	Формулы, примененные для расчета средней квадратической погрешности определения координат характерной точки (M <sub>i</sub> ), м
	X	Y	X	Y			
1	2	3	4	5	6	7	8
н130У	—	—	427888,06	1365434,42	Геодезический метод	0,10	$M_t = \sqrt{M_1^2 + M_2^2} = \sqrt{0,6^2 + 0,08^2} = 0,1 \text{ м}$
н131У	—	—	427885,53	1365460,69	Геодезический метод	0,10	$M_t = \sqrt{M_1^2 + M_2^2} = \sqrt{0,6^2 + 0,08^2} = 0,1 \text{ м}$
н80У	—	—	427864,96	1365459,06	Геодезический метод	0,10	$M_t = \sqrt{M_1^2 + M_2^2} = \sqrt{0,6^2 + 0,08^2} = 0,1 \text{ м}$
н78У	—	—	427868,05	1365432,81	Геодезический метод	0,10	$M_t = \sqrt{M_1^2 + M_2^2} = \sqrt{0,6^2 + 0,08^2} = 0,1 \text{ м}$
н130У	—	—	427888,06	1365434,42	Геодезический метод	0,10	$M_t = \sqrt{M_1^2 + M_2^2} = \sqrt{0,6^2 + 0,08^2} = 0,1 \text{ м}$

#### 2. Сведения о частях границ уточняемого земельного участка с кадастровым номером 61:26:0514201:20

Обозначение части границ		Горизонтальное проложение (S), м	Описание прохождения части границ	Отметка о наличии земельного спора о местоположении границ земельного участка
от т.	до т.			
1	2	3	4	5
н130У	н131У	26,39	—	—
н131У	н80У	20,63	—	—
н80У	н78У	26,43	—	—
н78У	н130У	20,07	—	—

**КАРТА-ПЛАН ТЕРРИТОРИИ**  
**Сведения об уточняемых земельных участках**

**3. Общие сведения об уточняемом земельном участке с кадастровым номером 61:26:0514201:20**

№ п/п	Наименование характеристик земельного участка	Значение характеристики
1	2	3
1	Адрес земельного участка	—
	Местоположение земельного участка (при отсутствии присвоенного адреса)	—
	Дополнительные сведения о местоположении земельного участка	—
2	Площадь земельного участка ± величина погрешности определения площади ( $P \pm \Delta P$ ), м <sup>2</sup>	537±8
3	Формула, примененная для расчета предельной допустимой погрешности определения площади земельного участка ( $\Delta P$ ), м <sup>2</sup>	$\Delta P = 3,5 \cdot M_t \cdot \sqrt{P_{\text{док}}} = 3,5 \cdot 0,10 \cdot \sqrt{537} = 8$
4	Площадь земельного участка согласно сведениям Единого государственного реестра недвижимости ( $P_{\text{кад}}$ ), м <sup>2</sup>	537
5	Оценка расхождения $P$ и $P_{\text{кад}}$ ( $P - P_{\text{кад}}$ ), м <sup>2</sup>	0
6	Предельный минимальный и максимальный размеры земельного участка ( $P_{\text{мин}}$ и $P_{\text{макс}}$ ), м <sup>2</sup>	—
7	Кадастровый или иной номер (обозначение) здания, сооружения, объекта незавершенного строительства, расположенного на земельном участке	61:26:0514201:221, 61:26:0514201:293
8	Иные сведения	—

**1. Сведения о характерных точках границы уточняемого земельного участка с кадастровым номером 61:26:0514201:28**

**Зона № 1**

Обозначение характерных точек границ	Существующие координаты, м		Уточненные координаты, м		Метод определения координат	Средняя квадратическая погрешность определения координат характерной точки ( $M_t$ ), м	Формулы, примененные для расчета средней квадратической погрешности определения координат характерной точки ( $M_t$ ), м
	X	Y	X	Y			
1	2	3	4	5	6	7	8
12	—	—	428066,84	1365370,71	—	0,10	—
11	—	—	428064,07	1365395,48	—	0,10	—
265	—	—	428043,98	1365393,89	—	0,10	—
266	—	—	428046,64	1365368,77	—	0,10	—

**КАРТА-ПЛАН ТЕРРИТОРИИ**  
**Сведения об уточняемых земельных участках**

12	—	—	428066,84	1365370,71	—	0,10	—
----	---	---	-----------	------------	---	------	---

**2. Сведения о частях границ уточняемого земельного участка с кадастровым номером 61:26:0514201:28**

Обозначение части границ		Горизонтальное проложение (S), м	Описание прохождения части границ	Отметка о наличии земельного спора о местоположении границ земельного участка
от т.	до т.			
1	2	3	4	5
12	11	24,92	—	—
11	265	20,15	—	—
265	266	25,26	—	—
266	12	20,29	—	—

**3. Общие сведения об уточняемом земельном участке с кадастровым номером 61:26:0514201:28**

№ п/п	Наименование характеристик земельного участка	Значение характеристики
1	2	3
1	Адрес земельного участка	—
	Местоположение земельного участка (при отсутствии присвоенного адреса)	Ростовская область, Неклиновский район, с. Николаевка, СНТ "Альбатрос", 97
	Дополнительные сведения о местоположении земельного участка	—
2	Площадь земельного участка ± величина погрешности определения площади (P ± ΔP), м <sup>2</sup>	507±8
3	Формула, примененная для расчета предельной допустимой погрешности определения площади земельного участка (ΔP), м <sup>2</sup>	$\Delta P = 3,5 \cdot M_t \cdot \sqrt{P_{\text{Док}}} = 3,5 \cdot 0,10 \cdot \sqrt{520} = 8$
4	Площадь земельного участка согласно сведениям Единого государственного реестра недвижимости (P <sub>кад</sub> ), м <sup>2</sup>	520
5	Оценка расхождения P и P <sub>кад</sub> (P – P <sub>кад</sub> ), м <sup>2</sup>	-13
6	Предельный минимальный и максимальный размеры земельного участка (P <sub>мин</sub> и P <sub>макс</sub> ), м <sup>2</sup>	—
7	Кадастровый или иной номер (обозначение) здания, сооружения, объекта незавершенного строительства, расположенного на земельном участке	—
8	Иные сведения	—

**1. Сведения о характерных точках границы уточняемого земельного участка с кадастровым номером 61:26:0514201:29**

**КАРТА-ПЛАН ТЕРРИТОРИИ**  
**Сведения об уточняемых земельных участках**

**Зона № 1**

Обозначение характерных точек границ	Существующие координаты, м		Уточненные координаты, м		Метод определения координат	Средняя квадратическа я погрешность определения координат характерной точки (M <sub>t</sub> ), м	Формулы, примененные для расчета средней квадратической погрешности определения координат характерной точки (M <sub>t</sub> ), м
	X	Y	X	Y			
1	2	3	4	5	6	7	8
н126У	—	—	427989,57	1365325,80	Геодезический метод	0,10	$M_t = \text{SQRT}(M_1^2 + M_2^2) = \text{SQRT}(0,6^2 + 0,08^2) = 0,1 \text{ м}$
н125У	—	—	427985,75	1365355,76	Геодезический метод	0,10	$M_t = \text{SQRT}(M_1^2 + M_2^2) = \text{SQRT}(0,6^2 + 0,08^2) = 0,1 \text{ м}$
н127У	—	—	427966,21	1365354,32	Геодезический метод	0,10	$M_t = \text{SQRT}(M_1^2 + M_2^2) = \text{SQRT}(0,6^2 + 0,08^2) = 0,1 \text{ м}$
н128У	—	—	427969,57	1365323,21	Геодезический метод	0,10	$M_t = \text{SQRT}(M_1^2 + M_2^2) = \text{SQRT}(0,6^2 + 0,08^2) = 0,1 \text{ м}$
н126У	—	—	427989,57	1365325,80	Геодезический метод	0,10	$M_t = \text{SQRT}(M_1^2 + M_2^2) = \text{SQRT}(0,6^2 + 0,08^2) = 0,1 \text{ м}$

**2. Сведения о частях границ уточняемого земельного участка с кадастровым номером 61:26:0514201:29**

Обозначение части границ		Горизонтальное проложение (S), м	Описание прохождения части границ	Отметка о наличии земельного спора о местоположении границ земельного участка
от т.	до т.			
1	2	3	4	5
н126У	н125У	30,20	—	—
н125У	н127У	19,59	—	—
н127У	н128У	31,29	—	—
н128У	н126У	20,17	—	—

**3. Общие сведения об уточняемом земельном участке с кадастровым номером 61:26:0514201:29**

№ п/п	Наименование характеристик земельного участка	Значение характеристики
1	2	3
1	Адрес земельного участка	—
1	Местоположение земельного участка (при отсутствии присвоенного адреса)	Ростовская обл., р-н Неклиновский, с. Николаевка, снт "Альбатрос", 295

## КАРТА-ПЛАН ТЕРРИТОРИИ

### Сведения об уточняемых земельных участках

1	2	3
	Дополнительные сведения о местоположении земельного участка	—
2	Площадь земельного участка ± величина погрешности определения площади ( $P \pm \Delta P$ ), м <sup>2</sup>	611±9
3	Формула, примененная для расчета предельной допустимой погрешности определения площади земельного участка ( $\Delta P$ ), м <sup>2</sup>	$\Delta P = 3,5 \cdot M_t \cdot \sqrt{P_{\text{Док}}} = 3,5 \cdot 0,10 \cdot \sqrt{590} = 9$
4	Площадь земельного участка согласно сведениям Единого государственного реестра недвижимости ( $P_{\text{кад}}$ ), м <sup>2</sup>	590
5	Оценка расхождения $P$ и $P_{\text{кад}}$ ( $P - P_{\text{кад}}$ ), м <sup>2</sup>	21
6	Предельный минимальный и максимальный размеры земельного участка ( $P_{\text{мин}}$ и $P_{\text{макс}}$ ), м <sup>2</sup>	—
7	Кадастровый или иной номер (обозначение) здания, сооружения, объекта незавершенного строительства, расположенного на земельном участке	61:26:0514201:277, 61:26:0514201:370
8	Иные сведения	—

#### 1. Сведения о характерных точках границы уточняемого земельного участка с кадастровым номером 61:26:0514201:30

##### Зона № 1

Обозначение характерных точек границ	Существующие координаты, м		Уточненные координаты, м		Метод определения координат	Средняя квадратическа я погрешность определения координат характерной точки ( $M_t$ ), м	Формулы, примененные для расчета средней квадратической погрешности определения координат характерной точки ( $M_t$ ), м
	X	Y	X	Y			
1	2	3	4	5	6	7	8
н124У	—	—	428009,29	1365328,31	Геодезический метод	0,10	$M_t = \text{SQRT}(M1^2+M2^2) = \text{SQRT}(0,6^2+0,08^2) = 0,1 \text{ м}$
н123У	—	—	428005,76	1365358,31	Геодезический метод	0,10	$M_t = \text{SQRT}(M1^2+M2^2) = \text{SQRT}(0,6^2+0,08^2) = 0,1 \text{ м}$
н125У	—	—	427985,75	1365355,76	Геодезический метод	0,10	$M_t = \text{SQRT}(M1^2+M2^2) = \text{SQRT}(0,6^2+0,08^2) = 0,1 \text{ м}$
н126У	—	—	427989,57	1365325,80	Геодезический метод	0,10	$M_t = \text{SQRT}(M1^2+M2^2) = \text{SQRT}(0,6^2+0,08^2) = 0,1 \text{ м}$
н124У	—	—	428009,29	1365328,31	Геодезический метод	0,10	$M_t = \text{SQRT}(M1^2+M2^2) = \text{SQRT}(0,6^2+0,08^2) = 0,1 \text{ м}$



**КАРТА-ПЛАН ТЕРРИТОРИИ**  
**Сведения об уточняемых земельных участках**

**2. Сведения о частях границ уточняемого земельного участка с кадастровым номером 61:26:0514201:30**

Обозначение части границ		Горизонтальное проложение (S), м	Описание прохождения части границ	Отметка о наличии земельного спора о местоположении границ земельного участка
от т.	до т.			
1	2	3	4	5
н124У	н123У	30,21	—	—
н123У	н125У	20,17	—	—
н125У	н126У	30,20	—	—
н126У	н124У	19,88	—	—

**3. Общие сведения об уточняемом земельном участке с кадастровым номером 61:26:0514201:30**

№ п/п	Наименование характеристик земельного участка	Значение характеристики
1	2	3
1	Адрес земельного участка	—
	Местоположение земельного участка (при отсутствии присвоенного адреса)	Ростовская обл., р-н Неклиновский, с. Николаевка, сдт "Альбатрос", 294
	Дополнительные сведения о местоположении земельного участка	—
2	Площадь земельного участка ± величина погрешности определения площади ( $P \pm \Delta P$ ), м <sup>2</sup>	605±8
3	Формула, примененная для расчета предельной допустимой погрешности определения площади земельного участка ( $\Delta P$ ), м <sup>2</sup>	$\Delta P = 3,5 \cdot M_t \cdot \sqrt{P_{\text{док}}} = 3,5 \cdot 0,10 \cdot \sqrt{570} = 8$
4	Площадь земельного участка согласно сведениям Единого государственного реестра недвижимости ( $P_{\text{кад}}$ ), м <sup>2</sup>	570
5	Оценка расхождения $P$ и $P_{\text{кад}}$ ( $P - P_{\text{кад}}$ ), м <sup>2</sup>	35
6	Предельный минимальный и максимальный размеры земельного участка ( $P_{\text{мин}}$ и $P_{\text{макс}}$ ), м <sup>2</sup>	—
7	Кадастровый или иной номер (обозначение) здания, сооружения, объекта незавершенного строительства, расположенного на земельном участке	—
8	Иные сведения	—

**1. Сведения о характерных точках границы уточняемого земельного участка с кадастровым номером 61:26:0514201:31**

**КАРТА-ПЛАН ТЕРРИТОРИИ**  
**Сведения об уточняемых земельных участках**

**Зона № 1**

Обозначение характерных точек границ	Существующие координаты, м		Уточненные координаты, м		Метод определения координат	Средняя квадратическа я погрешность определения координат характерной точки (M <sub>t</sub> ), м	Формулы, примененные для расчета средней квадратической погрешности определения координат характерной точки (M <sub>t</sub> ), м
	X	Y	X	Y			
1	2	3	4	5	6	7	8
42	—	—	428029,18	1365330,67	—	0,10	—
н122У	—	—	428025,69	1365360,55	Геодезический метод	0,10	$M_t = \text{SQRT}(M_1^2 + M_2^2) = \text{SQRT}(0,6^2 + 0,08^2) = 0,1 \text{ м}$
н123У	—	—	428005,76	1365358,31	Геодезический метод	0,10	$M_t = \text{SQRT}(M_1^2 + M_2^2) = \text{SQRT}(0,6^2 + 0,08^2) = 0,1 \text{ м}$
н124У	—	—	428009,29	1365328,31	Геодезический метод	0,10	$M_t = \text{SQRT}(M_1^2 + M_2^2) = \text{SQRT}(0,6^2 + 0,08^2) = 0,1 \text{ м}$
42	—	—	428029,18	1365330,67	—	0,10	—

**2. Сведения о частях границ уточняемого земельного участка с кадастровым номером 61:26:0514201:31**

Обозначение части границ		Горизонтальное проложение (S), м	Описание прохождения части границ	Отметка о наличии земельного спора о местоположении границ земельного участка
от т.	до т.			
1	2	3	4	5
42	н122У	30,08	—	—
н122У	н123У	20,06	—	—
н123У	н124У	30,21	—	—
н124У	42	20,03	—	—

**3. Общие сведения об уточняемом земельном участке с кадастровым номером 61:26:0514201:31**

№ п/п	Наименование характеристик земельного участка	Значение характеристики
1	2	3
1	Адрес земельного участка	Ростовская обл., Неклиновский р-н, с. Николаевка, ул. Грушевая, д. 293
	Местоположение земельного участка (при отсутствии присвоенного адреса)	—
	Дополнительные сведения о местоположении земельного участка	—

## КАРТА-ПЛАН ТЕРРИТОРИИ

### Сведения об уточняемых земельных участках

1	2	3
2	Площадь земельного участка ± величина погрешности определения площади ( $P \pm \Delta P$ ), м <sup>2</sup>	604±8
3	Формула, примененная для расчета предельной допустимой погрешности определения площади земельного участка ( $\Delta P$ ), м <sup>2</sup>	$\Delta P = 3,5 \cdot M_t \cdot \sqrt{P_{\text{док}}} = 3,5 \cdot 0,10 \cdot \sqrt{577} = 8$
4	Площадь земельного участка согласно сведениям Единого государственного реестра недвижимости ( $P_{\text{кад}}$ ), м <sup>2</sup>	577
5	Оценка расхождения $P$ и $P_{\text{кад}}$ ( $P - P_{\text{кад}}$ ), м <sup>2</sup>	27
6	Предельный минимальный и максимальный размеры земельного участка ( $P_{\text{мин}}$ и $P_{\text{макс}}$ ), м <sup>2</sup>	—
7	Кадастровый или иной номер (обозначение) здания, сооружения, объекта незавершенного строительства, расположенного на земельном участке	—
8	Иные сведения	—

#### 1. Сведения о характерных точках границы уточняемого земельного участка с кадастровым номером 61:26:0514201:46

##### Зона № 1

Обозначение характерных точек границ	Существующие координаты, м		Уточненные координаты, м		Метод определения координат	Средняя квадратическа я погрешность определения координат характерной точки ( $M_t$ ), м	Формулы, примененные для расчета средней квадратической погрешности определения координат характерной точки ( $M_t$ ), м
	X	Y	X	Y			
1	2	3	4	5	6	7	8
н42У	—	—	427780,47	1365627,98	Геодезический метод	0,10	$M_t = \text{SQRT}(M1^2+M2^2) = \text{SQRT}(0,6^2+0,08^2) = 0,1 \text{ м}$
н43У	—	—	427777,36	1365649,26	Геодезический метод	0,10	$M_t = \text{SQRT}(M1^2+M2^2) = \text{SQRT}(0,6^2+0,08^2) = 0,1 \text{ м}$
408	—	—	427775,46	1365673,97	—	0,10	—
н44У	—	—	427757,79	1365672,60	Геодезический метод	0,10	$M_t = \text{SQRT}(M1^2+M2^2) = \text{SQRT}(0,6^2+0,08^2) = 0,1 \text{ м}$
н45У	—	—	427760,90	1365626,03	Геодезический метод	0,10	$M_t = \text{SQRT}(M1^2+M2^2) = \text{SQRT}(0,6^2+0,08^2) = 0,1 \text{ м}$
н42У	—	—	427780,47	1365627,98	Геодезический метод	0,10	$M_t = \text{SQRT}(M1^2+M2^2) = \text{SQRT}(0,6^2+0,08^2) = 0,1 \text{ м}$

**КАРТА-ПЛАН ТЕРРИТОРИИ**  
**Сведения об уточняемых земельных участках**

**2. Сведения о частях границ уточняемого земельного участка с кадастровым номером 61:26:0514201:46**

Обозначение части границ		Горизонтальное проложение (S), м	Описание прохождения части границ	Отметка о наличии земельного спора о местоположении границ земельного участка
от т.	до т.			
1	2	3	4	5
н42У	н43У	21,51	—	—
н43У	408	24,78	—	—
408	н44У	17,72	—	—
н44У	н45У	46,67	—	—
н45У	н42У	19,67	—	—

**3. Общие сведения об уточняемом земельном участке с кадастровым номером 61:26:0514201:46**

№ п/п	Наименование характеристик земельного участка	Значение характеристики
1	2	3
1	Адрес земельного участка	—
	Местоположение земельного участка (при отсутствии присвоенного адреса)	Ростовская обл., р-н Неклиновский, с. Николаевка, СНТ "Альбатрос", участок №275
	Дополнительные сведения о местоположении земельного участка	—
2	Площадь земельного участка ± величина погрешности определения площади (P ± ΔP), м <sup>2</sup>	850±10
3	Формула, примененная для расчета предельной допустимой погрешности определения площади земельного участка (ΔP), м <sup>2</sup>	$\Delta P = 3,5 \cdot M_t \cdot \sqrt{P_{\text{док}}} = 3,5 \cdot 0,10 \cdot \sqrt{850} = 10$
4	Площадь земельного участка согласно сведениям Единого государственного реестра недвижимости (P <sub>кад</sub> ), м <sup>2</sup>	850
5	Оценка расхождения P и P <sub>кад</sub> (P – P <sub>кад</sub> ), м <sup>2</sup>	0
6	Предельный минимальный и максимальный размеры земельного участка (P <sub>мин</sub> и P <sub>макс</sub> ), м <sup>2</sup>	—
7	Кадастровый или иной номер (обозначение) здания, сооружения, объекта незавершенного строительства, расположенного на земельном участке	61:26:0514201:304
8	Иные сведения	—

**1. Сведения о характерных точках границы уточняемого земельного участка с кадастровым номером 61:26:0514201:66**

**КАРТА-ПЛАН ТЕРРИТОРИИ**  
**Сведения об уточняемых земельных участках**

**Зона № 1**

Обозначение характерных точек границ	Существующие координаты, м		Уточненные координаты, м		Метод определения координат	Средняя квадратическа я погрешность определения координат характерной точки (M <sub>t</sub> ), м	Формулы, примененные для расчета средней квадратической погрешности определения координат характерной точки (M <sub>t</sub> ), м
	X	Y	X	Y			
1	2	3	4	5	6	7	8
414	—	—	427812,81	1365542,92	—	0,10	—
н62У	—	—	427809,88	1365567,98	Геодезический метод	0,10	$M_t = \text{SQRT}(M_1^2 + M_2^2) = \text{SQRT}(0,6^2 + 0,08^2) = 0,1 \text{ м}$
380	—	—	427789,93	1365565,95	—	0,10	—
381	—	—	427792,28	1365541,05	—	0,10	—
414	—	—	427812,81	1365542,92	—	0,10	—

**2. Сведения о частях границ уточняемого земельного участка с кадастровым номером 61:26:0514201:66**

Обозначение части границ		Горизонтальное проложение (S), м	Описание прохождения части границ	Отметка о наличии земельного спора о местоположении границ земельного участка
от т.	до т.			
1	2	3	4	5
414	н62У	25,23	—	—
н62У	380	20,05	—	—
380	381	25,01	—	—
381	414	20,61	—	—

**3. Общие сведения об уточняемом земельном участке с кадастровым номером 61:26:0514201:66**

№ п/п	Наименование характеристик земельного участка	Значение характеристики
1	2	3
1	Адрес земельного участка	—
	Местоположение земельного участка (при отсутствии присвоенного адреса)	Ростовская область, Неклиновский район, с. Николаевка, СНТ "Альбатрос", ул. Цветочная, 251
	Дополнительные сведения о местоположении земельного участка	—
2	Площадь земельного участка ± величина погрешности определения площади (P ± ΔP), м <sup>2</sup>	511±8

**КАРТА-ПЛАН ТЕРРИТОРИИ**  
**Сведения об уточняемых земельных участках**

1	2	3
3	Формула, примененная для расчета предельной допустимой погрешности определения площади земельного участка ( $\Delta P$ ), м <sup>2</sup>	$\Delta P = 3,5 \cdot M_t \cdot \sqrt{P_{\text{док}}} = 3,5 \cdot 0,10 \cdot \sqrt{532} = 8$
4	Площадь земельного участка согласно сведениям Единого государственного реестра недвижимости ( $P_{\text{кад}}$ ), м <sup>2</sup>	532
5	Оценка расхождения $P$ и $P_{\text{кад}}$ ( $P - P_{\text{кад}}$ ), м <sup>2</sup>	-21
6	Предельный минимальный и максимальный размеры земельного участка ( $P_{\text{мин}}$ и $P_{\text{макс}}$ ), м <sup>2</sup>	—
7	Кадастровый или иной номер (обозначение) здания, сооружения, объекта незавершенного строительства, расположенного на земельном участке	61:26:0514201:264
8	Иные сведения	—

**1. Сведения о характерных точках границы уточняемого земельного участка с кадастровым номером 61:26:0514201:73**

**Зона № 1**

Обозначение характерных точек границ	Существующие координаты, м		Уточненные координаты, м		Метод определения координат	Средняя квадратическая погрешность определения координат характерной точки ( $M_t$ ), м	Формулы, примененные для расчета средней квадратической погрешности определения координат характерной точки ( $M_t$ ), м
	X	Y	X	Y			
1	2	3	4	5	6	7	8
н222У	—	—	427838,41	1365346,23	Геодезический метод	0,10	$M_t = \text{SQRT}(M1^2 + M2^2) = \text{SQRT}(0,6^2 + 0,08^2) = 0,1 \text{ м}$
н223У	—	—	427834,98	1365371,69	Геодезический метод	0,10	$M_t = \text{SQRT}(M1^2 + M2^2) = \text{SQRT}(0,6^2 + 0,08^2) = 0,1 \text{ м}$
н221У	—	—	427815,66	1365369,58	Геодезический метод	0,10	$M_t = \text{SQRT}(M1^2 + M2^2) = \text{SQRT}(0,6^2 + 0,08^2) = 0,1 \text{ м}$
н220У	—	—	427819,26	1365343,92	Геодезический метод	0,10	$M_t = \text{SQRT}(M1^2 + M2^2) = \text{SQRT}(0,6^2 + 0,08^2) = 0,1 \text{ м}$
н222У	—	—	427838,41	1365346,23	Геодезический метод	0,10	$M_t = \text{SQRT}(M1^2 + M2^2) = \text{SQRT}(0,6^2 + 0,08^2) = 0,1 \text{ м}$

**КАРТА-ПЛАН ТЕРРИТОРИИ**  
**Сведения об уточняемых земельных участках**

**2. Сведения о частях границ уточняемого земельного участка с кадастровым номером 61:26:0514201:73**

Обозначение части границ		Горизонтальное проложение (S), м	Описание прохождения части границ	Отметка о наличии земельного спора о местоположении границ земельного участка
от т.	до т.			
1	2	3	4	5
н222У	н223У	25,69	—	—
н223У	н221У	19,43	—	—
н221У	н220У	25,91	—	—
н220У	н222У	19,29	—	—

**3. Общие сведения об уточняемом земельном участке с кадастровым номером 61:26:0514201:73**

№ п/п	Наименование характеристик земельного участка	Значение характеристики
1	2	3
1	Адрес земельного участка	—
	Местоположение земельного участка (при отсутствии присвоенного адреса)	Ростовская обл., р-н Неклиновский, с. Николаевка, СНТ "Альбатрос", 244
	Дополнительные сведения о местоположении земельного участка	—
2	Площадь земельного участка ± величина погрешности определения площади ( $P \pm \Delta P$ ), м <sup>2</sup>	499±8
3	Формула, примененная для расчета предельной допустимой погрешности определения площади земельного участка ( $\Delta P$ ), м <sup>2</sup>	$\Delta P = 3,5 \cdot M_t \cdot \sqrt{P_{\text{док}}} = 3,5 \cdot 0,10 \cdot \sqrt{499} = 8$
4	Площадь земельного участка согласно сведениям Единого государственного реестра недвижимости ( $P_{\text{кад}}$ ), м <sup>2</sup>	499
5	Оценка расхождения $P$ и $P_{\text{кад}}$ ( $P - P_{\text{кад}}$ ), м <sup>2</sup>	0
6	Предельный минимальный и максимальный размеры земельного участка ( $P_{\text{мин}}$ и $P_{\text{макс}}$ ), м <sup>2</sup>	—
7	Кадастровый или иной номер (обозначение) здания, сооружения, объекта незавершенного строительства, расположенного на земельном участке	61:26:0514201:258
8	Иные сведения	—

**1. Сведения о характерных точках границы уточняемого земельного участка с кадастровым номером 61:26:0514201:83**

**КАРТА-ПЛАН ТЕРРИТОРИИ**  
**Сведения об уточняемых земельных участках**

**Зона № 1**

Обозначение характерных точек границ	Существующие координаты, м		Уточненные координаты, м		Метод определения координат	Средняя квадратическа я погрешность определения координат характерной точки (M <sub>t</sub> ), м	Формулы, примененные для расчета средней квадратической погрешности определения координат характерной точки (M <sub>t</sub> ), м
	X	Y	X	Y			
1	2	3	4	5	6	7	8
49	—	—	427825,83	1365601,46	—	0,10	—
н60У	—	—	427822,55	1365626,88	Геодезический метод	0,10	$M_t = \text{SQRT}(M_1^2 + M_2^2) = \text{SQRT}(0,6^2 + 0,08^2) = 0,1 \text{ м}$
411	—	—	427802,11	1365624,57	—	0,10	—
412	—	—	427805,49	1365599,50	—	0,10	—
49	—	—	427825,83	1365601,46	—	0,10	—

**2. Сведения о частях границ уточняемого земельного участка с кадастровым номером 61:26:0514201:83**

Обозначение части границ		Горизонтальное проложение (S), м	Описание прохождения части границ	Отметка о наличии земельного спора о местоположении границ земельного участка
от т.	до т.			
1	2	3	4	5
49	н60У	25,63	—	—
н60У	411	20,57	—	—
411	412	25,30	—	—
412	49	20,43	—	—

**3. Общие сведения об уточняемом земельном участке с кадастровым номером 61:26:0514201:83**

№ п/п	Наименование характеристик земельного участка	Значение характеристики
1	2	3
1	Адрес земельного участка	—
	Местоположение земельного участка (при отсутствии присвоенного адреса)	Ростовская обл., р-н Неклиновский, с. Николаевка, СНТ "Альбатрос", участок № 234
	Дополнительные сведения о местоположении земельного участка	—
2	Площадь земельного участка ± величина погрешности определения площади (P ± ΔP), м <sup>2</sup>	522±8



**КАРТА-ПЛАН ТЕРРИТОРИИ**  
**Сведения об уточняемых земельных участках**

1	2	3
3	Формула, примененная для расчета предельной допустимой погрешности определения площади земельного участка ( $\Delta P$ ), м <sup>2</sup>	$\Delta P = 3,5 \cdot M_t \cdot \sqrt{P_{\text{ДОК}}} = 3,5 \cdot 0,10 \cdot \sqrt{531} = 8$
4	Площадь земельного участка согласно сведениям Единого государственного реестра недвижимости ( $P_{\text{кад}}$ ), м <sup>2</sup>	531
5	Оценка расхождения $P$ и $P_{\text{кад}}$ ( $P - P_{\text{кад}}$ ), м <sup>2</sup>	-9
6	Предельный минимальный и максимальный размеры земельного участка ( $P_{\text{мин}}$ и $P_{\text{макс}}$ ), м <sup>2</sup>	—
7	Кадастровый или иной номер (обозначение) здания, сооружения, объекта незавершенного строительства, расположенного на земельном участке	61:26:0514201:231, 61:26:0514201:292
8	Иные сведения	—

**1. Сведения о характерных точках границы уточняемого земельного участка с кадастровым номером 61:26:0514201:85**

**Зона № 1**

Обозначение характерных точек границ	Существующие координаты, м		Уточненные координаты, м		Метод определения координат	Средняя квадратическая погрешность определения координат характерной точки ( $M_t$ ), м	Формулы, примененные для расчета средней квадратической погрешности определения координат характерной точки ( $M_t$ ), м
	X	Y	X	Y			
1	2	3	4	5	6	7	8
55	—	—	427833,06	1365545,50	—	0,10	—
н63У	—	—	427829,98	1365570,56	Геодезический метод	0,10	$M_t = \text{SQRT}(M_1^2 + M_2^2) = \text{SQRT}(0,6^2 + 0,08^2) = 0,1 \text{ м}$
н62У	—	—	427809,88	1365567,98	Геодезический метод	0,10	$M_t = \text{SQRT}(M_1^2 + M_2^2) = \text{SQRT}(0,6^2 + 0,08^2) = 0,1 \text{ м}$
414	—	—	427812,81	1365542,92	—	0,10	—
55	—	—	427833,06	1365545,50	—	0,10	—

**2. Сведения о частях границ уточняемого земельного участка с кадастровым номером 61:26:0514201:85**

Обозначение части границ		Горизонтальное проложение (S), м	Описание прохождения части границ	Отметка о наличии земельного спора о местоположении границ земельного участка
от г.	до г.			
1	2	3	4	5
55	н63У	25,25	—	—

**КАРТА-ПЛАН ТЕРРИТОРИИ**  
**Сведения об уточняемых земельных участках**

н63У	н62У	20,26	—	—
н62У	414	25,23	—	—
414	55	20,41	—	—

**3. Общие сведения об уточняемом земельном участке с кадастровым номером 61:26:0514201:85**

№ п/п	Наименование характеристик земельного участка	Значение характеристики
1	2	3
1	Адрес земельного участка	—
	Местоположение земельного участка (при отсутствии присвоенного адреса)	Ростовская обл., р-н Неклиновский, с. Николаевка, снт "Альбатрос", участок № 232
	Дополнительные сведения о местоположении земельного участка	—
2	Площадь земельного участка ± величина погрешности определения площади ( $P \pm \Delta P$ ), м <sup>2</sup>	513±8
3	Формула, примененная для расчета предельной допустимой погрешности определения площади земельного участка ( $\Delta P$ ), м <sup>2</sup>	$\Delta P = 3,5 \cdot M_t \cdot \sqrt{P_{\text{Док}}} = 3,5 \cdot 0,10 \cdot \sqrt{523} = 8$
4	Площадь земельного участка согласно сведениям Единого государственного реестра недвижимости ( $P_{\text{кад}}$ ), м <sup>2</sup>	523
5	Оценка расхождения $P$ и $P_{\text{кад}}$ ( $P - P_{\text{кад}}$ ), м <sup>2</sup>	-10
6	Предельный минимальный и максимальный размеры земельного участка ( $P_{\text{мин}}$ и $P_{\text{макс}}$ ), м <sup>2</sup>	—
7	Кадастровый или иной номер (обозначение) здания, сооружения, объекта незавершенного строительства, расположенного на земельном участке	61:26:0514201:278
8	Иные сведения	—

**1. Сведения о характерных точках границы уточняемого земельного участка с кадастровым номером 61:26:0514201:86**

**Зона № 1**

Обозначение характерных точек границ	Существующие координаты, м		Уточненные координаты, м		Метод определения координат	Средняя квадратическая погрешность определения координат характерной точки ( $M_t$ ), м	Формулы, примененные для расчета средней квадратической погрешности определения координат характерной точки ( $M_t$ ), м
	X	Y	X	Y			
1	2	3	4	5	6	7	8
54	—	—	427836,36	1365519,87	—	0,10	—

## КАРТА-ПЛАН ТЕРРИТОРИИ

### Сведения об уточняемых земельных участках

55	—	—	427833,06	1365545,50	—	0,10	—
414	—	—	427812,81	1365542,92	—	0,10	—
415	—	—	427816,06	1365517,57	—	0,10	—
54	—	—	427836,36	1365519,87	—	0,10	—

#### 2. Сведения о частях границ уточняемого земельного участка с кадастровым номером 61:26:0514201:86

Обозначение части границ		Горизонтальное проложение (S), м	Описание прохождения части границ	Отметка о наличии земельного спора о местоположении границ земельного участка
от т.	до т.			
1	2	3	4	5
54	55	25,84	—	—
55	414	20,41	—	—
414	415	25,56	—	—
415	54	20,43	—	—

#### 3. Общие сведения об уточняемом земельном участке с кадастровым номером 61:26:0514201:86

№ п/п	Наименование характеристик земельного участка	Значение характеристики
1	2	3
1	Адрес земельного участка	—
	Местоположение земельного участка (при отсутствии присвоенного адреса)	Ростовская обл., р-н Неклиновский, с. Николаевка, СНТ "Альбатрос", № 231
	Дополнительные сведения о местоположении земельного участка	—
2	Площадь земельного участка ± величина погрешности определения площади ( $P \pm \Delta P$ ), м <sup>2</sup>	525±8
3	Формула, примененная для расчета предельной допустимой погрешности определения площади земельного участка ( $\Delta P$ ), м <sup>2</sup>	$\Delta P = 3,5 \cdot M_t \cdot \sqrt{P_{\text{док}}} = 3,5 \cdot 0,10 \cdot \sqrt{524} = 8$
4	Площадь земельного участка согласно сведениям Единого государственного реестра недвижимости ( $P_{\text{кад}}$ ), м <sup>2</sup>	524
5	Оценка расхождения $P$ и $P_{\text{кад}}$ ( $P - P_{\text{кад}}$ ), м <sup>2</sup>	1
6	Предельный минимальный и максимальный размеры земельного участка ( $P_{\text{мин}}$ и $P_{\text{макс}}$ ), м <sup>2</sup>	—
7	Кадастровый или иной номер (обозначение) здания, сооружения, объекта незавершенного строительства, расположенного на земельном участке	—
8	Иные сведения	—

#### 1. Сведения о характерных точках границы уточняемого земельного участка с кадастровым номером 61:26:0514201:94

**КАРТА-ПЛАН ТЕРРИТОРИИ**  
**Сведения об уточняемых земельных участках**

**Зона № 1**

Обозначение характерных точек границ	Существующие координаты, м		Уточненные координаты, м		Метод определения координат	Средняя квадратическа я погрешность определения координат характерной точки (M <sub>t</sub> ), м	Формулы, примененные для расчета средней квадратической погрешности определения координат характерной точки (M <sub>t</sub> ), м
	X	Y	X	Y			
1	2	3	4	5	6	7	8
н94У	—	—	427869,74	1365260,14	Геодезический метод	0,10	$M_t = \text{SQRT}(M_1^2 + M_2^2) = \text{SQRT}(0,6^2 + 0,08^2) = 0,1 \text{ м}$
н95У	—	—	427866,99	1365286,26	Геодезический метод	0,10	$M_t = \text{SQRT}(M_1^2 + M_2^2) = \text{SQRT}(0,6^2 + 0,08^2) = 0,1 \text{ м}$
425	—	—	427846,44	1365284,22	—	0,10	—
н91У	—	—	427849,83	1365257,97	Геодезический метод	0,10	$M_t = \text{SQRT}(M_1^2 + M_2^2) = \text{SQRT}(0,6^2 + 0,08^2) = 0,1 \text{ м}$
н94У	—	—	427869,74	1365260,14	Геодезический метод	0,10	$M_t = \text{SQRT}(M_1^2 + M_2^2) = \text{SQRT}(0,6^2 + 0,08^2) = 0,1 \text{ м}$

**2. Сведения о частях границ уточняемого земельного участка с кадастровым номером 61:26:0514201:94**

Обозначение части границ		Горизонтальное проложение (S), м	Описание прохождения части границ	Отметка о наличии земельного спора о местоположении границ земельного участка
от т.	до т.			
1	2	3	4	5
н94У	н95У	26,26	—	—
н95У	425	20,65	—	—
425	н91У	26,47	—	—
н91У	н94У	20,03	—	—

**3. Общие сведения об уточняемом земельном участке с кадастровым номером 61:26:0514201:94**

№ п/п	Наименование характеристик земельного участка	Значение характеристики
1	2	3
1	Адрес земельного участка	—
	Местоположение земельного участка (при отсутствии присвоенного адреса)	Ростовская обл., р-н Неклиновский, с. Николаевка, сдт "Альбатрос", 222
	Дополнительные сведения о местоположении земельного участка	—

## КАРТА-ПЛАН ТЕРРИТОРИИ

### Сведения об уточняемых земельных участках

1	2	3
2	Площадь земельного участка ± величина погрешности определения площади ( $P \pm \Delta P$ ), м <sup>2</sup>	536±8
3	Формула, примененная для расчета предельной допустимой погрешности определения площади земельного участка ( $\Delta P$ ), м <sup>2</sup>	$\Delta P = 3,5 \cdot M_t \cdot \sqrt{P_{\text{док}}} = 3,5 \cdot 0,10 \cdot \sqrt{520} = 8$
4	Площадь земельного участка согласно сведениям Единого государственного реестра недвижимости ( $P_{\text{кад}}$ ), м <sup>2</sup>	520
5	Оценка расхождения $P$ и $P_{\text{кад}}$ ( $P - P_{\text{кад}}$ ), м <sup>2</sup>	16
6	Предельный минимальный и максимальный размеры земельного участка ( $P_{\text{мин}}$ и $P_{\text{макс}}$ ), м <sup>2</sup>	—
7	Кадастровый или иной номер (обозначение) здания, сооружения, объекта незавершенного строительства, расположенного на земельном участке	—
8	Иные сведения	—

#### 1. Сведения о характерных точках границы уточняемого земельного участка с кадастровым номером 61:26:0514201:95

##### Зона № 1

Обозначение характерных точек границ	Существующие координаты, м		Уточненные координаты, м		Метод определения координат	Средняя квадратическа я погрешность определения координат характерной точки ( $M_t$ ), м	Формулы, примененные для расчета средней квадратической погрешности определения координат характерной точки ( $M_t$ ), м
	X	Y	X	Y			
1	2	3	4	5	6	7	8
н93У	—	—	427872,78	1365234,36	Геодезический метод	0,10	$M_t = \text{SQRT}(M1^2+M2^2) = \text{SQRT}(0,6^2+0,08^2) = 0,1 \text{ м}$
н94У	—	—	427869,74	1365260,14	Геодезический метод	0,10	$M_t = \text{SQRT}(M1^2+M2^2) = \text{SQRT}(0,6^2+0,08^2) = 0,1 \text{ м}$
н91У	—	—	427849,83	1365257,97	Геодезический метод	0,10	$M_t = \text{SQRT}(M1^2+M2^2) = \text{SQRT}(0,6^2+0,08^2) = 0,1 \text{ м}$
н90У	—	—	427852,23	1365239,20	Геодезический метод	0,10	$M_t = \text{SQRT}(M1^2+M2^2) = \text{SQRT}(0,6^2+0,08^2) = 0,1 \text{ м}$
н89У	—	—	427853,20	1365231,71	Геодезический метод	0,10	$M_t = \text{SQRT}(M1^2+M2^2) = \text{SQRT}(0,6^2+0,08^2) = 0,1 \text{ м}$

## КАРТА-ПЛАН ТЕРРИТОРИИ

### Сведения об уточняемых земельных участках

н93У	—	—	427872,78	1365234,36	Геодезический метод	0,10	$M_t = \text{SQRT}(M_1^2 + M_2^2) = \text{SQRT}(0,6^2 + 0,08^2) = 0,1 \text{ м}$
------	---	---	-----------	------------	---------------------	------	--

#### 2. Сведения о частях границ уточняемого земельного участка с кадастровым номером 61:26:0514201:95

Обозначение части границ		Горизонтальное проложение (S), м	Описание прохождения части границ	Отметка о наличии земельного спора о местоположении границ земельного участка
от т.	до т.			
1	2	3	4	5
н93У	н94У	25,96	—	—
н94У	н91У	20,03	—	—
н91У	н90У	18,92	—	—
н90У	н89У	7,55	—	—
н89У	н93У	19,76	—	—

#### 3. Общие сведения об уточняемом земельном участке с кадастровым номером 61:26:0514201:95

№ п/п	Наименование характеристик земельного участка	Значение характеристики
1	2	3
1	Адрес земельного участка	—
1	Местоположение земельного участка (при отсутствии присвоенного адреса)	Ростовская обл., р-н Неклиновский, с. Николаевка, СНТ "Альбатрос", участок №221
1	Дополнительные сведения о местоположении земельного участка	—
2	Площадь земельного участка ± величина погрешности определения площади ( $P \pm \Delta P$ ), м <sup>2</sup>	522±8
3	Формула, примененная для расчета предельной допустимой погрешности определения площади земельного участка ( $\Delta P$ ), м <sup>2</sup>	$\Delta P = 3,5 \cdot M_t \cdot \sqrt{P_{\text{Док}}} = 3,5 \cdot 0,10 \cdot \sqrt{523} = 8$
4	Площадь земельного участка согласно сведениям Единого государственного реестра недвижимости ( $P_{\text{кад}}$ ), м <sup>2</sup>	523
5	Оценка расхождения $P$ и $P_{\text{кад}}$ ( $P - P_{\text{кад}}$ ), м <sup>2</sup>	-1
6	Предельный минимальный и максимальный размеры земельного участка ( $P_{\text{мин}}$ и $P_{\text{макс}}$ ), м <sup>2</sup>	—
7	Кадастровый или иной номер (обозначение) здания, сооружения, объекта незавершенного строительства, расположенного на земельном участке	61:26:0514201:384
8	Иные сведения	—

#### 1. Сведения о характерных точках границы уточняемого земельного участка с кадастровым номером 61:26:0514201:99

**КАРТА-ПЛАН ТЕРРИТОРИИ**  
**Сведения об уточняемых земельных участках**

**Зона № 1**

Обозначение характерных точек границ	Существующие координаты, м		Уточненные координаты, м		Метод определения координат	Средняя квадратическа я погрешность определения координат характерной точки (M <sub>t</sub> ), м	Формулы, примененные для расчета средней квадратической погрешности определения координат характерной точки (M <sub>t</sub> ), м
	X	Y	X	Y			
1	2	3	4	5	6	7	8
113	—	—	427879,10	1365691,38	—	0,10	—
н129У	—	—	427876,71	1365711,67	Геодезический метод	0,10	$M_t = \text{SQRT}(M_1^2 + M_2^2) = \text{SQRT}(0,6^2 + 0,08^2) = 0,1 \text{ м}$
н101У	—	—	427851,67	1365726,44	Геодезический метод	0,10	$M_t = \text{SQRT}(M_1^2 + M_2^2) = \text{SQRT}(0,6^2 + 0,08^2) = 0,1 \text{ м}$
112	—	—	427858,02	1365689,12	—	0,10	—
113	—	—	427879,10	1365691,38	—	0,10	—

**2. Сведения о частях границ уточняемого земельного участка с кадастровым номером 61:26:0514201:99**

Обозначение части границ		Горизонтальное проложение (S), м	Описание прохождения части границ	Отметка о наличии земельного спора о местоположении границ земельного участка
от т.	до т.			
1	2	3	4	5
113	н129У	20,43	—	—
н129У	н101У	29,07	—	—
н101У	112	37,86	—	—
112	113	21,20	—	—

**3. Общие сведения об уточняемом земельном участке с кадастровым номером 61:26:0514201:99**

№ п/п	Наименование характеристик земельного участка	Значение характеристики
1	2	3
1	Адрес земельного участка	—
	Местоположение земельного участка (при отсутствии присвоенного адреса)	Ростовская обл., р-н Неклиновский, с. Николаевка, СНТ "Альбатрос", 219
	Дополнительные сведения о местоположении земельного участка	—
2	Площадь земельного участка ± величина погрешности определения площади (P ± ΔP), м <sup>2</sup>	637±9

**КАРТА-ПЛАН ТЕРРИТОРИИ**  
**Сведения об уточняемых земельных участках**

1	2	3
3	Формула, примененная для расчета предельной допустимой погрешности определения площади земельного участка ( $\Delta P$ ), м <sup>2</sup>	$\Delta P = 3,5 \cdot M_t \cdot \sqrt{P_{\text{док}}} = 3,5 \cdot 0,10 \cdot \sqrt{602} = 9$
4	Площадь земельного участка согласно сведениям Единого государственного реестра недвижимости ( $P_{\text{кад}}$ ), м <sup>2</sup>	602
5	Оценка расхождения $P$ и $P_{\text{кад}}$ ( $P - P_{\text{кад}}$ ), м <sup>2</sup>	35
6	Предельный минимальный и максимальный размеры земельного участка ( $P_{\text{мин}}$ и $P_{\text{макс}}$ ), м <sup>2</sup>	—
7	Кадастровый или иной номер (обозначение) здания, сооружения, объекта незавершенного строительства, расположенного на земельном участке	61:26:0514201:259, 61:26:0514201:309
8	Иные сведения	—

**1. Сведения о характерных точках границы уточняемого земельного участка с кадастровым номером 61:26:0514201:100**

**Зона № 1**

Обозначение характерных точек границ	Существующие координаты, м		Уточненные координаты, м		Метод определения координат	Средняя квадратическая погрешность определения координат характерной точки ( $M_t$ ), м	Формулы, примененные для расчета средней квадратической погрешности определения координат характерной точки ( $M_t$ ), м
	X	Y	X	Y			
1	2	3	4	5	6	7	8
н6У	—	—	427836,08	1365684,95	Геодезический метод	0,10	$M_t = \text{SQRT}(M1^2 + M2^2) = \text{SQRT}(0,6^2 + 0,08^2) = 0,1 \text{ м}$
н7У	—	—	427835,96	1365685,82	Геодезический метод	0,10	$M_t = \text{SQRT}(M1^2 + M2^2) = \text{SQRT}(0,6^2 + 0,08^2) = 0,1 \text{ м}$
н8У	—	—	427833,30	1365708,11	Геодезический метод	0,10	$M_t = \text{SQRT}(M1^2 + M2^2) = \text{SQRT}(0,6^2 + 0,08^2) = 0,1 \text{ м}$
н9У	—	—	427812,31	1365704,51	Геодезический метод	0,10	$M_t = \text{SQRT}(M1^2 + M2^2) = \text{SQRT}(0,6^2 + 0,08^2) = 0,1 \text{ м}$
н10У	—	—	427815,10	1365682,67	Геодезический метод	0,10	$M_t = \text{SQRT}(M1^2 + M2^2) = \text{SQRT}(0,6^2 + 0,08^2) = 0,1 \text{ м}$
н11У	—	—	427815,19	1365681,92	Геодезический метод	0,10	$M_t = \text{SQRT}(M1^2 + M2^2) = \text{SQRT}(0,6^2 + 0,08^2) = 0,1 \text{ м}$



## КАРТА-ПЛАН ТЕРРИТОРИИ

### Сведения об уточняемых земельных участках

н6У	—	—	427836,08	1365684,95	Геодезический метод	0,10	$M_t = \text{SQRT}(M_1^2 + M_2^2) = \text{SQRT}(0,6^2 + 0,08^2) = 0,1 \text{ м}$
-----	---	---	-----------	------------	---------------------	------	--

#### 2. Сведения о частях границ уточняемого земельного участка с кадастровым номером 61:26:0514201:100

Обозначение части границ		Горизонтальное проложение (S), м	Описание прохождения части границ	Отметка о наличии земельного спора о местоположении границ земельного участка
от т.	до т.			
1	2	3	4	5
н6У	н7У	0,88	—	—
н7У	н8У	22,45	—	—
н8У	н9У	21,30	—	—
н9У	н10У	22,02	—	—
н10У	н11У	0,76	—	—
н11У	н6У	21,11	—	—

#### 3. Общие сведения об уточняемом земельном участке с кадастровым номером 61:26:0514201:100

№ п/п	Наименование характеристик земельного участка	Значение характеристики
1	2	3
1	Адрес земельного участка	—
	Местоположение земельного участка (при отсутствии присвоенного адреса)	Ростовская обл., р-н Неклиновский, с. Николаевка, сдт "Альбатрос", участок № 218
	Дополнительные сведения о местоположении земельного участка	—
2	Площадь земельного участка ± величина погрешности определения площади ( $P \pm \Delta P$ ), м <sup>2</sup>	488±8
3	Формула, примененная для расчета предельной допустимой погрешности определения площади земельного участка ( $\Delta P$ ), м <sup>2</sup>	$\Delta P = 3,5 \cdot M_t \cdot \sqrt{P_{\text{док}}} = 3,5 \cdot 0,10 \cdot \sqrt{470} = 8$
4	Площадь земельного участка согласно сведениям Единого государственного реестра недвижимости ( $P_{\text{кад}}$ ), м <sup>2</sup>	470
5	Оценка расхождения $P$ и $P_{\text{кад}}$ ( $P - P_{\text{кад}}$ ), м <sup>2</sup>	18
6	Предельный минимальный и максимальный размеры земельного участка ( $P_{\text{мин}}$ и $P_{\text{макс}}$ ), м <sup>2</sup>	—
7	Кадастровый или иной номер (обозначение) здания, сооружения, объекта незавершенного строительства, расположенного на земельном участке	61:26:0514201:333
8	Иные сведения	—

#### 1. Сведения о характерных точках границы уточняемого земельного участка с кадастровым номером 61:26:0514201:101

**КАРТА-ПЛАН ТЕРРИТОРИИ**  
**Сведения об уточняемых земельных участках**

**Зона № 1**

Обозначение характерных точек границ	Существующие координаты, м		Уточненные координаты, м		Метод определения координат	Средняя квадратическа я погрешность определения координат характерной точки (M <sub>t</sub> ), м	Формулы, примененные для расчета средней квадратической погрешности определения координат характерной точки (M <sub>t</sub> ), м
	X	Y	X	Y			
1	2	3	4	5	6	7	8
н49У	—	—	427837,17	1365634,17	Геодезический метод	0,10	$M_t = \text{SQRT}(M_1^2 + M_2^2) = \text{SQRT}(0,6^2 + 0,08^2) = 0,1 \text{ м}$
н48У	—	—	427834,41	1365655,02	Геодезический метод	0,10	$M_t = \text{SQRT}(M_1^2 + M_2^2) = \text{SQRT}(0,6^2 + 0,08^2) = 0,1 \text{ м}$
н54У	—	—	427818,94	1365653,52	Геодезический метод	0,10	$M_t = \text{SQRT}(M_1^2 + M_2^2) = \text{SQRT}(0,6^2 + 0,08^2) = 0,1 \text{ м}$
н57У	—	—	427808,92	1365652,19	Геодезический метод	0,10	$M_t = \text{SQRT}(M_1^2 + M_2^2) = \text{SQRT}(0,6^2 + 0,08^2) = 0,1 \text{ м}$
н261У	—	—	427811,12	1365630,79	Геодезический метод	0,10	$M_t = \text{SQRT}(M_1^2 + M_2^2) = \text{SQRT}(0,6^2 + 0,08^2) = 0,1 \text{ м}$
н49У	—	—	427837,17	1365634,17	Геодезический метод	0,10	$M_t = \text{SQRT}(M_1^2 + M_2^2) = \text{SQRT}(0,6^2 + 0,08^2) = 0,1 \text{ м}$

**2. Сведения о частях границ уточняемого земельного участка с кадастровым номером 61:26:0514201:101**

Обозначение части границ		Горизонтальное проложение (S), м	Описание прохождения части границ	Отметка о наличии земельного спора о местоположении границ земельного участка
от г.	до г.			
1	2	3	4	5
н49У	н48У	21,03	—	—
н48У	н54У	15,54	—	—
н54У	н57У	10,11	—	—
н57У	н261У	21,51	—	—
н261У	н49У	26,27	—	—

**КАРТА-ПЛАН ТЕРРИТОРИИ**  
**Сведения об уточняемых земельных участках**

**3. Общие сведения об уточняемом земельном участке с кадастровым номером 61:26:0514201:101**

№ п/п	Наименование характеристик земельного участка	Значение характеристики
1	2	3
1	Адрес земельного участка	—
	Местоположение земельного участка (при отсутствии присвоенного адреса)	Ростовская обл., р-н Неклиновский, с. Николаевка, СНТ "Альбатрос", № 216
	Дополнительные сведения о местоположении земельного участка	—
2	Площадь земельного участка ± величина погрешности определения площади ( $P \pm \Delta P$ ), м <sup>2</sup>	555±8
3	Формула, примененная для расчета предельной допустимой погрешности определения площади земельного участка ( $\Delta P$ ), м <sup>2</sup>	$\Delta P = 3,5 \cdot M_t \cdot \sqrt{P_{\text{доп}}} = 3,5 \cdot 0,10 \cdot \sqrt{559} = 8$
4	Площадь земельного участка согласно сведениям Единого государственного реестра недвижимости ( $P_{\text{кад}}$ ), м <sup>2</sup>	559
5	Оценка расхождения $P$ и $P_{\text{кад}}$ ( $P - P_{\text{кад}}$ ), м <sup>2</sup>	-4
6	Предельный минимальный и максимальный размеры земельного участка ( $P_{\text{мин}}$ и $P_{\text{макс}}$ ), м <sup>2</sup>	—
7	Кадастровый или иной номер (обозначение) здания, сооружения, объекта незавершенного строительства, расположенного на земельном участке	—
8	Иные сведения	—

**1. Сведения о характерных точках границы уточняемого земельного участка с кадастровым номером 61:26:0514201:102**

**Зона № 1**

Обозначение характерных точек границ	Существующие координаты, м		Уточненные координаты, м		Метод определения координат	Средняя квадратическая погрешность определения координат характерной точки ( $M_t$ ), м	Формулы, примененные для расчета средней квадратической погрешности определения координат характерной точки ( $M_t$ ), м
	X	Y	X	Y			
1	2	3	4	5	6	7	8
н61У	—	—	427846,94	1365603,58	Геодезический метод	0,10	$M_t = \text{SQRT}(M1^2 + M2^2) = \text{SQRT}(0,6^2 + 0,08^2) = 0,1 \text{ м}$
77	—	—	427844,44	1365629,02	—	0,10	—

## КАРТА-ПЛАН ТЕРРИТОРИИ

### Сведения об уточняемых земельных участках

н60У	—	—	427822,55	1365626,88	Геодезический метод	0,10	$M_t = \sqrt{M_1^2 + M_2^2} = \sqrt{0,6^2 + 0,08^2} = 0,1 \text{ м}$
49	—	—	427825,83	1365601,46	—	0,10	—
н59У	—	—	427827,69	1365601,65	Геодезический метод	0,10	$M_t = \sqrt{M_1^2 + M_2^2} = \sqrt{0,6^2 + 0,08^2} = 0,1 \text{ м}$
н61У	—	—	427846,94	1365603,58	Геодезический метод	0,10	$M_t = \sqrt{M_1^2 + M_2^2} = \sqrt{0,6^2 + 0,08^2} = 0,1 \text{ м}$

#### 2. Сведения о частях границ уточняемого земельного участка с кадастровым номером 61:26:0514201:102

Обозначение части границ		Горизонтальное проложение (S), м	Описание прохождения части границ	Отметка о наличии земельного спора о местоположении границ земельного участка
от т.	до т.			
1	2	3	4	5
н61У	77	25,56	—	—
77	н60У	21,99	—	—
н60У	49	25,63	—	—
49	н59У	1,87	—	—
н59У	н61У	19,35	—	—

#### 3. Общие сведения об уточняемом земельном участке с кадастровым номером 61:26:0514201:102

№ п/п	Наименование характеристик земельного участка	Значение характеристики
1	2	3
1	Адрес земельного участка	—
	Местоположение земельного участка (при отсутствии присвоенного адреса)	Ростовская обл., р-н Неклиновский, с. Николаевка, СНТ "Альбатрос", участок 215
	Дополнительные сведения о местоположении земельного участка	—
2	Площадь земельного участка ± величина погрешности определения площади ( $P \pm \Delta P$ ), м <sup>2</sup>	553±8
3	Формула, примененная для расчета предельной допустимой погрешности определения площади земельного участка ( $\Delta P$ ), м <sup>2</sup>	$\Delta P = 3,5 \cdot M_t \cdot \sqrt{P_{\text{док}}} = 3,5 \cdot 0,10 \cdot \sqrt{553} = 8$
4	Площадь земельного участка согласно сведениям Единого государственного реестра недвижимости ( $P_{\text{кад}}$ ), м <sup>2</sup>	553
5	Оценка расхождения $P$ и $P_{\text{кад}}$ ( $P - P_{\text{кад}}$ ), м <sup>2</sup>	0
6	Предельный минимальный и максимальный размеры земельного участка ( $P_{\text{мин}}$ и $P_{\text{макс}}$ ), м <sup>2</sup>	—
7	Кадастровый или иной номер (обозначение) здания, сооружения, объекта незавершенного строительства, расположенного на земельном участке	61:26:0514201:240, 61:26:0514201:241

**КАРТА-ПЛАН ТЕРРИТОРИИ**  
**Сведения об уточняемых земельных участках**

<b>1</b>	<b>2</b>	<b>3</b>
8	Иные сведения	—

**1. Сведения о характерных точках границы уточняемого земельного участка с кадастровым номером 61:26:0514201:104**

**Зона № 1**

Обозначение характерных точек границ	Существующие координаты, м		Уточненные координаты, м		Метод определения координат	Средняя квадратическая погрешность определения координат характерной точки (M <sub>i</sub> ), м	Формулы, примененные для расчета средней квадратической погрешности определения координат характерной точки (M <sub>i</sub> ), м
	X	Y	X	Y			
1	2	3	4	5	6	7	8
52	—	—	427853,83	1365547,57	—	0,10	—
н64У	—	—	427850,72	1365573,06	Геодезический метод	0,10	Mt = SQRT(M1^2+M2^2) = SQRT(0,6^2+0,08^2) = 0,1 м
н63У	—	—	427829,98	1365570,56	Геодезический метод	0,10	Mt = SQRT(M1^2+M2^2) = SQRT(0,6^2+0,08^2) = 0,1 м
55	—	—	427833,06	1365545,50	—	0,10	—
52	—	—	427853,83	1365547,57	—	0,10	—

**2. Сведения о частях границ уточняемого земельного участка с кадастровым номером 61:26:0514201:104**

Обозначение части границ		Горизонтальное проложение (S), м	Описание прохождения части границ	Отметка о наличии земельного спора о местоположении границ земельного участка
от т.	до т.			
1	2	3	4	5
52	н64У	25,68	—	—
н64У	н63У	20,89	—	—
н63У	55	25,25	—	—
55	52	20,87	—	—

**3. Общие сведения об уточняемом земельном участке с кадастровым номером 61:26:0514201:104**

№ п/п	Наименование характеристик земельного участка	Значение характеристики
1	2	3
1	Адрес земельного участка	—

## КАРТА-ПЛАН ТЕРРИТОРИИ

### Сведения об уточняемых земельных участках

1	2	3
	Местоположение земельного участка (при отсутствии присвоенного адреса)	Ростовская обл., р-н Неклиновский, с. Николаевка, сдт "Альбатрос", 213
	Дополнительные сведения о местоположении земельного участка	—
2	Площадь земельного участка $\pm$ величина погрешности определения площади ( $P \pm \Delta P$ ), м <sup>2</sup>	532 $\pm$ 8
3	Формула, примененная для расчета предельной допустимой погрешности определения площади земельного участка ( $\Delta P$ ), м <sup>2</sup>	$\Delta P = 3,5 \cdot M_t \cdot \sqrt{P_{\text{ДОК}}} = 3,5 \cdot 0,10 \cdot \sqrt{511} = 8$
4	Площадь земельного участка согласно сведениям Единого государственного реестра недвижимости ( $P_{\text{кад}}$ ), м <sup>2</sup>	511
5	Оценка расхождения $P$ и $P_{\text{кад}}$ ( $P - P_{\text{кад}}$ ), м <sup>2</sup>	21
6	Предельный минимальный и максимальный размеры земельного участка ( $P_{\text{мин}}$ и $P_{\text{макс}}$ ), м <sup>2</sup>	—
7	Кадастровый или иной номер (обозначение) здания, сооружения, объекта незавершенного строительства, расположенного на земельном участке	—
8	Иные сведения	—

#### 1. Сведения о характерных точках границы уточняемого земельного участка с кадастровым номером 61:26:0514201:107

##### Зона № 1

Обозначение характерных точек границ	Существующие координаты, м		Уточненные координаты, м		Метод определения координат	Средняя квадратическая погрешность определения координат характерной точки ( $M_t$ ), м	Формулы, примененные для расчета средней квадратической погрешности определения координат характерной точки ( $M_t$ ), м
	X	Y	X	Y			
1	2	3	4	5	6	7	8
н71У	—	—	427864,04	1365465,90	Геодезический метод	0,10	$M_t = \text{SQRT}(M_1^2 + M_2^2) = \text{SQRT}(0,6^2 + 0,08^2) = 0,1 \text{ м}$
н72У	—	—	427861,14	1365491,14	Геодезический метод	0,10	$M_t = \text{SQRT}(M_1^2 + M_2^2) = \text{SQRT}(0,6^2 + 0,08^2) = 0,1 \text{ м}$
н73У	—	—	427840,30	1365488,75	Геодезический метод	0,10	$M_t = \text{SQRT}(M_1^2 + M_2^2) = \text{SQRT}(0,6^2 + 0,08^2) = 0,1 \text{ м}$
45	—	—	427843,56	1365463,51	—	0,10	—

## КАРТА-ПЛАН ТЕРРИТОРИИ

### Сведения об уточняемых земельных участках

н71У	—	—	427864,04	1365465,90	Геодезический метод	0,10	$M_t = \text{SQRT}(M_1^2 + M_2^2) = \text{SQRT}(0,6^2 + 0,08^2) = 0,1 \text{ м}$
------	---	---	-----------	------------	---------------------	------	--

#### 2. Сведения о частях границ уточняемого земельного участка с кадастровым номером 61:26:0514201:107

Обозначение части границ		Горизонтальное проложение (S), м	Описание прохождения части границ	Отметка о наличии земельного спора о местоположении границ земельного участка
от т.	до т.			
1	2	3	4	5
н71У	н72У	25,41	—	—
н72У	н73У	20,98	—	—
н73У	45	25,45	—	—
45	н71У	20,62	—	—

#### 3. Общие сведения об уточняемом земельном участке с кадастровым номером 61:26:0514201:107

№ п/п	Наименование характеристик земельного участка	Значение характеристики
1	2	3
1	Адрес земельного участка	—
	Местоположение земельного участка (при отсутствии присвоенного адреса)	Ростовская обл, р-н Неклиновский, с Николаевка, СНТ "Альбатрос", участок № 210
	Дополнительные сведения о местоположении земельного участка	—
2	Площадь земельного участка ± величина погрешности определения площади ( $P \pm \Delta P$ ), м <sup>2</sup>	529±8
3	Формула, примененная для расчета предельной допустимой погрешности определения площади земельного участка ( $\Delta P$ ), м <sup>2</sup>	$\Delta P = 3,5 \cdot M_t \cdot \sqrt{P_{\text{док}}} = 3,5 \cdot 0,10 \cdot \sqrt{510} = 8$
4	Площадь земельного участка согласно сведениям Единого государственного реестра недвижимости ( $P_{\text{кад}}$ ), м <sup>2</sup>	510
5	Оценка расхождения $P$ и $P_{\text{кад}}$ ( $P - P_{\text{кад}}$ ), м <sup>2</sup>	19
6	Предельный минимальный и максимальный размеры земельного участка ( $P_{\text{мин}}$ и $P_{\text{макс}}$ ), м <sup>2</sup>	—
7	Кадастровый или иной номер (обозначение) здания, сооружения, объекта незавершенного строительства, расположенного на земельном участке	61:26:0514201:315
8	Иные сведения	—

#### 1. Сведения о характерных точках границы уточняемого земельного участка с кадастровым номером 61:26:0514201:108

**КАРТА-ПЛАН ТЕРРИТОРИИ**  
**Сведения об уточняемых земельных участках**

**Зона № 1**

Обозначение характерных точек границ	Существующие координаты, м		Уточненные координаты, м		Метод определения координат	Средняя квадратическа я погрешность определения координат характерной точки (M <sub>t</sub> ), м	Формулы, примененные для расчета средней квадратической погрешности определения координат характерной точки (M <sub>t</sub> ), м
	X	Y	X	Y			
1	2	3	4	5	6	7	8
н78У	—	—	427868,05	1365432,81	Геодезический метод	0,10	$M_t = \text{SQRT}(M_1^2 + M_2^2) = \text{SQRT}(0,6^2 + 0,08^2) = 0,1 \text{ м}$
н80У	—	—	427864,96	1365459,06	Геодезический метод	0,10	$M_t = \text{SQRT}(M_1^2 + M_2^2) = \text{SQRT}(0,6^2 + 0,08^2) = 0,1 \text{ м}$
448	—	—	427844,38	1365456,68	—	0,10	—
449	—	—	427848,00	1365430,74	—	0,10	—
н78У	—	—	427868,05	1365432,81	Геодезический метод	0,10	$M_t = \text{SQRT}(M_1^2 + M_2^2) = \text{SQRT}(0,6^2 + 0,08^2) = 0,1 \text{ м}$

**2. Сведения о частях границ уточняемого земельного участка с кадастровым номером 61:26:0514201:108**

Обозначение части границ		Горизонтальное проложение (S), м	Описание прохождения части границ	Отметка о наличии земельного спора о местоположении границ земельного участка
от т.	до т.			
1	2	3	4	5
н78У	н80У	26,43	—	—
н80У	448	20,72	—	—
448	449	26,19	—	—
449	н78У	20,16	—	—

**3. Общие сведения об уточняемом земельном участке с кадастровым номером 61:26:0514201:108**

№ п/п	Наименование характеристик земельного участка	Значение характеристики
1	2	3
1	Адрес земельного участка	—
	Местоположение земельного участка (при отсутствии присвоенного адреса)	Ростовская обл., р-н Неклиновский, с. Николаевка, СНТ "Альбатрос", участок № 209
	Дополнительные сведения о местоположении земельного участка	—



## КАРТА-ПЛАН ТЕРРИТОРИИ

### Сведения об уточняемых земельных участках

1	2	3
2	Площадь земельного участка ± величина погрешности определения площади ( $P \pm \Delta P$ ), м <sup>2</sup>	538±8
3	Формула, примененная для расчета предельной допустимой погрешности определения площади земельного участка ( $\Delta P$ ), м <sup>2</sup>	$\Delta P = 3,5 \cdot M_t \cdot \sqrt{P_{\text{док}}} = 3,5 \cdot 0,10 \cdot \sqrt{543} = 8$
4	Площадь земельного участка согласно сведениям Единого государственного реестра недвижимости ( $P_{\text{кад}}$ ), м <sup>2</sup>	543
5	Оценка расхождения $P$ и $P_{\text{кад}}$ ( $P - P_{\text{кад}}$ ), м <sup>2</sup>	-5
6	Предельный минимальный и максимальный размеры земельного участка ( $P_{\text{мин}}$ и $P_{\text{макс}}$ ), м <sup>2</sup>	—
7	Кадастровый или иной номер (обозначение) здания, сооружения, объекта незавершенного строительства, расположенного на земельном участке	61:26:0514201:302
8	Иные сведения	—

#### 1. Сведения о характерных точках границы уточняемого земельного участка с кадастровым номером 61:26:0514201:109

##### Зона № 1

Обозначение характерных точек границ	Существующие координаты, м		Уточненные координаты, м		Метод определения координат	Средняя квадратическа я погрешность определения координат характерной точки ( $M_t$ ), м	Формулы, примененные для расчета средней квадратической погрешности определения координат характерной точки ( $M_t$ ), м
	X	Y	X	Y			
1	2	3	4	5	6	7	8
н77У	—	—	427871,19	1365407,01	Геодезический метод	0,10	$M_t = \text{SQRT}(M1^2+M2^2) = \text{SQRT}(0,6^2+0,08^2) = 0,1 \text{ м}$
н78У	—	—	427868,05	1365432,81	Геодезический метод	0,10	$M_t = \text{SQRT}(M1^2+M2^2) = \text{SQRT}(0,6^2+0,08^2) = 0,1 \text{ м}$
449	—	—	427848,00	1365430,74	—	0,10	—
н79У	—	—	427851,03	1365405,24	Геодезический метод	0,10	$M_t = \text{SQRT}(M1^2+M2^2) = \text{SQRT}(0,6^2+0,08^2) = 0,1 \text{ м}$
н77У	—	—	427871,19	1365407,01	Геодезический метод	0,10	$M_t = \text{SQRT}(M1^2+M2^2) = \text{SQRT}(0,6^2+0,08^2) = 0,1 \text{ м}$

**КАРТА-ПЛАН ТЕРРИТОРИИ**  
**Сведения об уточняемых земельных участках**

**2. Сведения о частях границ уточняемого земельного участка с кадастровым номером 61:26:0514201:109**

Обозначение части границ		Горизонтальное проложение (S), м	Описание прохождения части границ	Отметка о наличии земельного спора о местоположении границ земельного участка
от т.	до т.			
1	2	3	4	5
н77У	н78У	25,99	—	—
н78У	449	20,16	—	—
449	н79У	25,68	—	—
н79У	н77У	20,24	—	—

**3. Общие сведения об уточняемом земельном участке с кадастровым номером 61:26:0514201:109**

№ п/п	Наименование характеристик земельного участка	Значение характеристики
1	2	3
1	Адрес земельного участка	—
	Местоположение земельного участка (при отсутствии присвоенного адреса)	Ростовская область, Неклиновский район, с. Николаевка, СНТ "Альбатрос", 208
	Дополнительные сведения о местоположении земельного участка	—
2	Площадь земельного участка ± величина погрешности определения площади (P ± ΔP), м <sup>2</sup>	522±8
3	Формула, примененная для расчета предельной допустимой погрешности определения площади земельного участка (ΔP), м <sup>2</sup>	$\Delta P = 3,5 \cdot M_t \cdot \sqrt{P_{\text{док}}} = 3,5 \cdot 0,10 \cdot \sqrt{528} = 8$
4	Площадь земельного участка согласно сведениям Единого государственного реестра недвижимости (P <sub>кад</sub> ), м <sup>2</sup>	528
5	Оценка расхождения P и P <sub>кад</sub> (P – P <sub>кад</sub> ), м <sup>2</sup>	-6
6	Предельный минимальный и максимальный размеры земельного участка (P <sub>мин</sub> и P <sub>макс</sub> ), м <sup>2</sup>	—
7	Кадастровый или иной номер (обозначение) здания, сооружения, объекта незавершенного строительства, расположенного на земельном участке	—
8	Иные сведения	—

**1. Сведения о характерных точках границы уточняемого земельного участка с кадастровым номером 61:26:0514201:110**

**КАРТА-ПЛАН ТЕРРИТОРИИ**  
**Сведения об уточняемых земельных участках**

**Зона № 1**

Обозначение характерных точек границ	Существующие координаты, м		Уточненные координаты, м		Метод определения координат	Средняя квадратическа я погрешность определения координат характерной точки (M <sub>t</sub> ), м	Формулы, примененные для расчета средней квадратической погрешности определения координат характерной точки (M <sub>t</sub> ), м
	X	Y	X	Y			
1	2	3	4	5	6	7	8
н81У	—	—	427874,88	1365376,08	Геодезический метод	0,10	$M_t = \text{SQRT}(M_1^2 + M_2^2) = \text{SQRT}(0,6^2 + 0,08^2) = 0,1 \text{ м}$
98	—	—	427872,04	1365401,17	—	0,10	—
н83У	—	—	427852,45	1365398,98	Геодезический метод	0,10	$M_t = \text{SQRT}(M_1^2 + M_2^2) = \text{SQRT}(0,6^2 + 0,08^2) = 0,1 \text{ м}$
304	—	—	427855,01	1365373,94	—	0,10	—
н81У	—	—	427874,88	1365376,08	Геодезический метод	0,10	$M_t = \text{SQRT}(M_1^2 + M_2^2) = \text{SQRT}(0,6^2 + 0,08^2) = 0,1 \text{ м}$

**2. Сведения о частях границ уточняемого земельного участка с кадастровым номером 61:26:0514201:110**

Обозначение части границ		Горизонтальное проложение (S), м	Описание прохождения части границ	Отметка о наличии земельного спора о местоположении границ земельного участка
от т.	до т.			
1	2	3	4	5
н81У	98	25,25	—	—
98	н83У	19,71	—	—
н83У	304	25,17	—	—
304	н81У	19,98	—	—

**3. Общие сведения об уточняемом земельном участке с кадастровым номером 61:26:0514201:110**

№ п/п	Наименование характеристик земельного участка	Значение характеристики
1	2	3
1	Адрес земельного участка	—
	Местоположение земельного участка (при отсутствии присвоенного адреса)	Ростовская обл., р-н Неклиновский, СНТ " Альбатрос ", участок № 207, с. Николаевка
	Дополнительные сведения о местоположении земельного участка	—

## КАРТА-ПЛАН ТЕРРИТОРИИ

### Сведения об уточняемых земельных участках

1	2	3
2	Площадь земельного участка ± величина погрешности определения площади ( $P \pm \Delta P$ ), м <sup>2</sup>	500±8
3	Формула, примененная для расчета предельной допустимой погрешности определения площади земельного участка ( $\Delta P$ ), м <sup>2</sup>	$\Delta P = 3,5 \cdot M_t \cdot \sqrt{P_{\text{док}}} = 3,5 \cdot 0,10 \cdot \sqrt{507} = 8$
4	Площадь земельного участка согласно сведениям Единого государственного реестра недвижимости ( $P_{\text{кад}}$ ), м <sup>2</sup>	507
5	Оценка расхождения $P$ и $P_{\text{кад}}$ ( $P - P_{\text{кад}}$ ), м <sup>2</sup>	-7
6	Предельный минимальный и максимальный размеры земельного участка ( $P_{\text{мин}}$ и $P_{\text{макс}}$ ), м <sup>2</sup>	—
7	Кадастровый или иной номер (обозначение) здания, сооружения, объекта незавершенного строительства, расположенного на земельном участке	—
8	Иные сведения	—

#### 1. Сведения о характерных точках границы уточняемого земельного участка с кадастровым номером 61:26:0514201:113

##### Зона № 1

Обозначение характерных точек границ	Существующие координаты, м		Уточненные координаты, м		Метод определения координат	Средняя квадратическа я погрешность определения координат характерной точки ( $M_t$ ), м	Формулы, примененные для расчета средней квадратической погрешности определения координат характерной точки ( $M_t$ ), м
	X	Y	X	Y			
1	2	3	4	5	6	7	8
н96У	—	—	427889,05	1365262,12	Геодезический метод	0,10	$M_t = \text{SQRT}(M_1^2 + M_2^2) = \text{SQRT}(0,6^2 + 0,08^2) = 0,1 \text{ м}$
н97У	—	—	427888,44	1365267,03	Геодезический метод	0,10	$M_t = \text{SQRT}(M_1^2 + M_2^2) = \text{SQRT}(0,6^2 + 0,08^2) = 0,1 \text{ м}$
н98У	—	—	427885,83	1365288,19	Геодезический метод	0,10	$M_t = \text{SQRT}(M_1^2 + M_2^2) = \text{SQRT}(0,6^2 + 0,08^2) = 0,1 \text{ м}$
н95У	—	—	427866,99	1365286,26	Геодезический метод	0,10	$M_t = \text{SQRT}(M_1^2 + M_2^2) = \text{SQRT}(0,6^2 + 0,08^2) = 0,1 \text{ м}$
н94У	—	—	427869,74	1365260,14	Геодезический метод	0,10	$M_t = \text{SQRT}(M_1^2 + M_2^2) = \text{SQRT}(0,6^2 + 0,08^2) = 0,1 \text{ м}$

## КАРТА-ПЛАН ТЕРРИТОРИИ

### Сведения об уточняемых земельных участках

н96У	—	—	427889,05	1365262,12	Геодезический метод	0,10	Mt = SQRT(M1^2+M2^2) = SQRT(0,6^2+0,08^2) = 0,1 м
------	---	---	-----------	------------	---------------------	------	--

#### 2. Сведения о частях границ уточняемого земельного участка с кадастровым номером 61:26:0514201:113

Обозначение части границ		Горизонтальное проложение (S), м	Описание прохождения части границ	Отметка о наличии земельного спора о местоположении границ земельного участка
от т.	до т.			
1	2	3	4	5
н96У	н97У	4,95	—	—
н97У	н98У	21,32	—	—
н98У	н95У	18,94	—	—
н95У	н94У	26,26	—	—
н94У	н96У	19,41	—	—

#### 3. Общие сведения об уточняемом земельном участке с кадастровым номером 61:26:0514201:113

№ п/п	Наименование характеристик земельного участка	Значение характеристики
1	2	3
1	Адрес земельного участка	—
1	Местоположение земельного участка (при отсутствии присвоенного адреса)	Ростовская обл., р-н Неклиновский, с. Николаевка, сдт "Альбатрос", 203
1	Дополнительные сведения о местоположении земельного участка	—
2	Площадь земельного участка ± величина погрешности определения площади (P ± ΔP), м <sup>2</sup>	504±8
3	Формула, примененная для расчета предельной допустимой погрешности определения площади земельного участка (ΔP), м <sup>2</sup>	$\Delta P = 3,5 \cdot M_t \cdot \sqrt{P_{\text{Док}}} = 3,5 \cdot 0,10 \cdot \sqrt{490} = 8$
4	Площадь земельного участка согласно сведениям Единого государственного реестра недвижимости (P <sub>кад</sub> ), м <sup>2</sup>	490
5	Оценка расхождения P и P <sub>кад</sub> (P – P <sub>кад</sub> ), м <sup>2</sup>	14
6	Предельный минимальный и максимальный размеры земельного участка (P <sub>мин</sub> и P <sub>макс</sub> ), м <sup>2</sup>	—
7	Кадастровый или иной номер (обозначение) здания, сооружения, объекта незавершенного строительства, расположенного на земельном участке	—
8	Иные сведения	—

#### 1. Сведения о характерных точках границы уточняемого земельного участка с кадастровым номером 61:26:0514201:116

**КАРТА-ПЛАН ТЕРРИТОРИИ**  
**Сведения об уточняемых земельных участках**

**Зона № 1**

Обозначение характерных точек границ	Существующие координаты, м		Уточненные координаты, м		Метод определения координат	Средняя квадратическа я погрешность определения координат характерной точки (M <sub>t</sub> ), м	Формулы, примененные для расчета средней квадратической погрешности определения координат характерной точки (M <sub>t</sub> ), м
	X	Y	X	Y			
1	2	3	4	5	6	7	8
112	—	—	427858,02	1365689,12	—	0,10	—
н101У	—	—	427851,67	1365726,44	Геодезический метод	0,10	$M_t = \text{SQRT}(M_1^2 + M_2^2) = \text{SQRT}(0,6^2 + 0,08^2) = 0,1 \text{ м}$
432	—	—	427841,22	1365732,90	—	0,10	—
н102У	—	—	427843,34	1365709,64	Геодезический метод	0,10	$M_t = \text{SQRT}(M_1^2 + M_2^2) = \text{SQRT}(0,6^2 + 0,08^2) = 0,1 \text{ м}$
н8У	—	—	427833,30	1365708,11	Геодезический метод	0,10	$M_t = \text{SQRT}(M_1^2 + M_2^2) = \text{SQRT}(0,6^2 + 0,08^2) = 0,1 \text{ м}$
н7У	—	—	427835,96	1365685,82	Геодезический метод	0,10	$M_t = \text{SQRT}(M_1^2 + M_2^2) = \text{SQRT}(0,6^2 + 0,08^2) = 0,1 \text{ м}$
н103У	—	—	427842,43	1365686,79	Геодезический метод	0,10	$M_t = \text{SQRT}(M_1^2 + M_2^2) = \text{SQRT}(0,6^2 + 0,08^2) = 0,1 \text{ м}$
112	—	—	427858,02	1365689,12	—	0,10	—

**2. Сведения о частях границ уточняемого земельного участка с кадастровым номером 61:26:0514201:116**

Обозначение части границ		Горизонтальное проложение (S), м	Описание прохождения части границ	Отметка о наличии земельного спора о местоположении границ земельного участка
от т.	до т.			
1	2	3	4	5
112	н101У	37,86	—	—
н101У	432	12,29	—	—
432	н102У	23,36	—	—
н102У	н8У	10,16	—	—
н8У	н7У	22,45	—	—
н7У	н103У	6,54	—	—
н103У	112	15,76	—	—

**КАРТА-ПЛАН ТЕРРИТОРИИ**  
**Сведения об уточняемых земельных участках**

**3. Общие сведения об уточняемом земельном участке с кадастровым номером 61:26:0514201:116**

№ п/п	Наименование характеристик земельного участка	Значение характеристики
1	2	3
1	Адрес земельного участка	—
	Местоположение земельного участка (при отсутствии присвоенного адреса)	Ростовская область, р-н Неклиновский, с/п Николаевское, с. Николаевка, СНТ "Альбатрос", 200
	Дополнительные сведения о местоположении земельного участка	—
2	Площадь земельного участка ± величина погрешности определения площади ( $P \pm \Delta P$ ), м <sup>2</sup>	688±9
3	Формула, примененная для расчета предельной допустимой погрешности определения площади земельного участка ( $\Delta P$ ), м <sup>2</sup>	$\Delta P = 3,5 \cdot M_t \cdot \sqrt{P_{\text{док}}} = 3,5 \cdot 0,10 \cdot \sqrt{650} = 9$
4	Площадь земельного участка согласно сведениям Единого государственного реестра недвижимости ( $P_{\text{кад}}$ ), м <sup>2</sup>	650
5	Оценка расхождения $P$ и $P_{\text{кад}}$ ( $P - P_{\text{кад}}$ ), м <sup>2</sup>	38
6	Предельный минимальный и максимальный размеры земельного участка ( $P_{\text{мин}}$ и $P_{\text{макс}}$ ), м <sup>2</sup>	—
7	Кадастровый или иной номер (обозначение) здания, сооружения, объекта незавершенного строительства, расположенного на земельном участке	—
8	Иные сведения	—

**1. Сведения о характерных точках границы уточняемого земельного участка с кадастровым номером 61:26:0514201:117**

**Зона № 1**

Обозначение характерных точек границ	Существующие координаты, м		Уточненные координаты, м		Метод определения координат	Средняя квадратическая погрешность определения координат характерной точки ( $M_t$ ), м	Формулы, примененные для расчета средней квадратической погрешности определения координат характерной точки ( $M_t$ ), м
	X	Y	X	Y			
1	2	3	4	5	6	7	8
n55У	—	—	427861,64	1365657,48	Геодезический метод	0,10	$M_t = \text{SQRT}(M1^2 + M2^2) = \text{SQRT}(0,6^2 + 0,08^2) = 0,1 \text{ м}$
110	—	—	427861,06	1365663,26	—	0,10	—
111	—	—	427858,80	1365683,11	—	0,10	—

## КАРТА-ПЛАН ТЕРРИТОРИИ

### Сведения об уточняемых земельных участках

н50У	—	—	427837,09	1365680,56	Геодезический метод	0,10	$M_t = \text{SQRT}(M_1^2 + M_2^2) = \text{SQRT}(0,6^2 + 0,08^2) = 0,1 \text{ м}$
н51У	—	—	427838,53	1365671,66	Геодезический метод	0,10	$M_t = \text{SQRT}(M_1^2 + M_2^2) = \text{SQRT}(0,6^2 + 0,08^2) = 0,1 \text{ м}$
н47У	—	—	427840,38	1365655,56	Геодезический метод	0,10	$M_t = \text{SQRT}(M_1^2 + M_2^2) = \text{SQRT}(0,6^2 + 0,08^2) = 0,1 \text{ м}$
н55У	—	—	427861,64	1365657,48	Геодезический метод	0,10	$M_t = \text{SQRT}(M_1^2 + M_2^2) = \text{SQRT}(0,6^2 + 0,08^2) = 0,1 \text{ м}$

#### 2. Сведения о частях границ уточняемого земельного участка с кадастровым номером 61:26:0514201:117

Обозначение части границ		Горизонтальное проложение (S), м	Описание прохождения части границ	Отметка о наличии земельного спора о местоположении границ земельного участка
от т.	до т.			
1	2	3	4	5
н55У	110	5,81	—	—
110	111	19,98	—	—
111	н50У	21,86	—	—
н50У	н51У	9,02	—	—
н51У	н47У	16,21	—	—
н47У	н55У	21,35	—	—

#### 3. Общие сведения об уточняемом земельном участке с кадастровым номером 61:26:0514201:117

№ п/п	Наименование характеристик земельного участка	Значение характеристики
1	2	3
1	Адрес земельного участка	—
	Местоположение земельного участка (при отсутствии присвоенного адреса)	Ростовская обл, р-н Неклиновский, с Николаевка, СНТ "Альбатрос", участок № 199
	Дополнительные сведения о местоположении земельного участка	—
2	Площадь земельного участка ± величина погрешности определения площади (P ± ΔP), м <sup>2</sup>	548±8
3	Формула, примененная для расчета предельной допустимой погрешности определения площади земельного участка (ΔP), м <sup>2</sup>	$\Delta P = 3,5 \cdot M_t \cdot \sqrt{P_{\text{Док}}} = 3,5 \cdot 0,10 \cdot \sqrt{535} = 8$
4	Площадь земельного участка согласно сведениям Единого государственного реестра недвижимости (P <sub>кад</sub> ), м <sup>2</sup>	535
5	Оценка расхождения P и P <sub>кад</sub> (P – P <sub>кад</sub> ), м <sup>2</sup>	13
6	Предельный минимальный и максимальный размеры земельного участка (P <sub>мин</sub> и P <sub>макс</sub> ), м <sup>2</sup>	—



## КАРТА-ПЛАН ТЕРРИТОРИИ

### Сведения об уточняемых земельных участках

<b>1</b>	<b>2</b>	<b>3</b>
7	Кадастровый или иной номер (обозначение) здания, сооружения, объекта незавершенного строительства, расположенного на земельном участке	61:26:0514201:360
8	Иные сведения	—

#### 1. Сведения о характерных точках границы уточняемого земельного участка с кадастровым номером 61:26:0514201:118

##### Зона № 1

Обозначение характерных точек границ	Существующие координаты, м		Уточненные координаты, м		Метод определения координат	Средняя квадратическая погрешность определения координат характерной точки (M <sub>t</sub> ), м	Формулы, примененные для расчета средней квадратической погрешности определения координат характерной точки (M <sub>t</sub> ), м
	X	Y	X	Y			
1	2	3	4	5	6	7	8
114	—	—	427863,70	1365637,30	—	0,10	—
н55У	—	—	427861,64	1365657,48	Геодезический метод	0,10	$M_t = \text{SQRT}(M_1^2 + M_2^2) = \text{SQRT}(0,6^2 + 0,08^2) = 0,1 \text{ м}$
н47У	—	—	427840,38	1365655,56	Геодезический метод	0,10	$M_t = \text{SQRT}(M_1^2 + M_2^2) = \text{SQRT}(0,6^2 + 0,08^2) = 0,1 \text{ м}$
н48У	—	—	427834,41	1365655,02	Геодезический метод	0,10	$M_t = \text{SQRT}(M_1^2 + M_2^2) = \text{SQRT}(0,6^2 + 0,08^2) = 0,1 \text{ м}$
н49У	—	—	427837,17	1365634,17	Геодезический метод	0,10	$M_t = \text{SQRT}(M_1^2 + M_2^2) = \text{SQRT}(0,6^2 + 0,08^2) = 0,1 \text{ м}$
114	—	—	427863,70	1365637,30	—	0,10	—

#### 2. Сведения о частях границ уточняемого земельного участка с кадастровым номером 61:26:0514201:118

Обозначение части границ		Горизонтальное проложение (S), м	Описание прохождения части границ	Отметка о наличии земельного спора о местоположении границ земельного участка
от т.	до т.			
1	2	3	4	5
114	н55У	20,28	—	—
н55У	н47У	21,35	—	—
н47У	н48У	5,99	—	—
н48У	н49У	21,03	—	—
н49У	114	26,71	—	—

**КАРТА-ПЛАН ТЕРРИТОРИИ**  
**Сведения об уточняемых земельных участках**

**3. Общие сведения об уточняемом земельном участке с кадастровым номером 61:26:0514201:118**

№ п/п	Наименование характеристик земельного участка	Значение характеристики
1	2	3
1	Адрес земельного участка	—
	Местоположение земельного участка (при отсутствии присвоенного адреса)	Ростовская обл., р-н Неклиновский, с. Николаевка, сдт "Альбатрос", 198
	Дополнительные сведения о местоположении земельного участка	—
2	Площадь земельного участка ± величина погрешности определения площади ( $P \pm \Delta P$ ), м <sup>2</sup>	558±8
3	Формула, примененная для расчета предельной допустимой погрешности определения площади земельного участка ( $\Delta P$ ), м <sup>2</sup>	$\Delta P = 3,5 \cdot M_t \cdot \sqrt{P_{\text{док}}} = 3,5 \cdot 0,10 \cdot \sqrt{567} = 8$
4	Площадь земельного участка согласно сведениям Единого государственного реестра недвижимости ( $P_{\text{кад}}$ ), м <sup>2</sup>	567
5	Оценка расхождения $P$ и $P_{\text{кад}}$ ( $P - P_{\text{кад}}$ ), м <sup>2</sup>	-9
6	Предельный минимальный и максимальный размеры земельного участка ( $P_{\text{мин}}$ и $P_{\text{макс}}$ ), м <sup>2</sup>	—
7	Кадастровый или иной номер (обозначение) здания, сооружения, объекта незавершенного строительства, расположенного на земельном участке	61:26:0514201:326, 61:26:0514201:395
8	Иные сведения	—

**1. Сведения о характерных точках границы уточняемого земельного участка с кадастровым номером 61:26:0514201:121**

**Зона № 1**

Обозначение характерных точек границ	Существующие координаты, м		Уточненные координаты, м		Метод определения координат	Средняя квадратическая погрешность определения координат характерной точки ( $M_t$ ), м	Формулы, примененные для расчета средней квадратической погрешности определения координат характерной точки ( $M_t$ ), м
	X	Y	X	Y			
1	2	3	4	5	6	7	8
н65У	—	—	427874,67	1365549,34	Геодезический метод	0,10	$M_t = \text{SQRT}(M1^2 + M2^2) = \text{SQRT}(0,6^2 + 0,08^2) = 0,1 \text{ м}$
н66У	—	—	427871,58	1365575,37	Геодезический метод	0,10	$M_t = \text{SQRT}(M1^2 + M2^2) = \text{SQRT}(0,6^2 + 0,08^2) = 0,1 \text{ м}$

## КАРТА-ПЛАН ТЕРРИТОРИИ

### Сведения об уточняемых земельных участках

н67У	—	—	427869,62	1365575,16	Геодезический метод	0,10	$M_t = \sqrt{M_1^2 + M_2^2} = \sqrt{0,6^2 + 0,08^2} = 0,1 \text{ м}$
н68У	—	—	427857,04	1365573,77	Геодезический метод	0,10	$M_t = \sqrt{M_1^2 + M_2^2} = \sqrt{0,6^2 + 0,08^2} = 0,1 \text{ м}$
н64У	—	—	427850,72	1365573,06	Геодезический метод	0,10	$M_t = \sqrt{M_1^2 + M_2^2} = \sqrt{0,6^2 + 0,08^2} = 0,1 \text{ м}$
52	—	—	427853,83	1365547,57	—	0,10	—
н65У	—	—	427874,67	1365549,34	Геодезический метод	0,10	$M_t = \sqrt{M_1^2 + M_2^2} = \sqrt{0,6^2 + 0,08^2} = 0,1 \text{ м}$

#### 2. Сведения о частях границ уточняемого земельного участка с кадастровым номером 61:26:0514201:121

Обозначение части границ		Горизонтальное проложение (S), м	Описание прохождения части границ	Отметка о наличии земельного спора о местоположении границ земельного участка
от т.	до т.			
1	2	3	4	5
н65У	н66У	26,21	—	—
н66У	н67У	1,97	—	—
н67У	н68У	12,66	—	—
н68У	н64У	6,36	—	—
н64У	52	25,68	—	—
52	н65У	20,92	—	—

#### 3. Общие сведения об уточняемом земельном участке с кадастровым номером 61:26:0514201:121

№ п/п	Наименование характеристик земельного участка	Значение характеристики
1	2	3
1	Адрес земельного участка	—
	Местоположение земельного участка (при отсутствии присвоенного адреса)	Ростовская обл., р-н Неклиновский, с. Николаевка, сдт "Альбатрос", 195
	Дополнительные сведения о местоположении земельного участка	—
2	Площадь земельного участка ± величина погрешности определения площади (P ± ΔP), м <sup>2</sup>	544±8
3	Формула, примененная для расчета предельной допустимой погрешности определения площади земельного участка (ΔP), м <sup>2</sup>	$\Delta P = 3,5 \cdot M_t \cdot \sqrt{P_{\text{док}}} = 3,5 \cdot 0,10 \cdot \sqrt{527} = 8$
4	Площадь земельного участка согласно сведениям Единого государственного реестра недвижимости (P <sub>кад</sub> ), м <sup>2</sup>	527
5	Оценка расхождения P и P <sub>кад</sub> (P – P <sub>кад</sub> ), м <sup>2</sup>	17

**КАРТА-ПЛАН ТЕРРИТОРИИ**  
**Сведения об уточняемых земельных участках**

1	2	3
6	Предельный минимальный и максимальный размеры земельного участка (Р <sub>мин</sub> и Р <sub>макс</sub> ), м <sup>2</sup>	—
7	Кадастровый или иной номер (обозначение) здания, сооружения, объекта незавершенного строительства, расположенного на земельном участке	—
8	Иные сведения	—

**1. Сведения о характерных точках границы уточняемого земельного участка с кадастровым номером 61:26:0514201:124**

**Зона № 1**

Обозначение характерных точек границ	Существующие координаты, м		Уточненные координаты, м		Метод определения координат	Средняя квадратическая погрешность определения координат характерной точки (M <sub>t</sub> ), м	Формулы, примененные для расчета средней квадратической погрешности определения координат характерной точки (M <sub>t</sub> ), м
	X	Y	X	Y			
1	2	3	4	5	6	7	8
127	—	—	427884,29	1365467,42	—	0,10	—
н74У	—	—	427881,42	1365492,86	Геодезический метод	0,10	M <sub>t</sub> = SQRT(M1 <sup>2</sup> +M2 <sup>2</sup> ) = SQRT(0,6 <sup>2</sup> +0,08 <sup>2</sup> ) = 0,1 м
н72У	—	—	427861,14	1365491,14	Геодезический метод	0,10	M <sub>t</sub> = SQRT(M1 <sup>2</sup> +M2 <sup>2</sup> ) = SQRT(0,6 <sup>2</sup> +0,08 <sup>2</sup> ) = 0,1 м
н71У	—	—	427864,04	1365465,90	Геодезический метод	0,10	M <sub>t</sub> = SQRT(M1 <sup>2</sup> +M2 <sup>2</sup> ) = SQRT(0,6 <sup>2</sup> +0,08 <sup>2</sup> ) = 0,1 м
127	—	—	427884,29	1365467,42	—	0,10	—

**2. Сведения о частях границ уточняемого земельного участка с кадастровым номером 61:26:0514201:124**

Обозначение части границ		Горизонтальное проложение (S), м	Описание прохождения части границ	Отметка о наличии земельного спора о местоположении границ земельного участка
от т.	до т.			
1	2	3	4	5
127	н74У	25,60	—	—
н74У	н72У	20,35	—	—
н72У	н71У	25,41	—	—
н71У	127	20,31	—	—

**КАРТА-ПЛАН ТЕРРИТОРИИ**  
**Сведения об уточняемых земельных участках**

**3. Общие сведения об уточняемом земельном участке с кадастровым номером 61:26:0514201:124**

№ п/п	Наименование характеристик земельного участка	Значение характеристики
1	2	3
1	Адрес земельного участка	—
	Местоположение земельного участка (при отсутствии присвоенного адреса)	Ростовская область, Неклиновский район, с. Николаевка, СНТ "Альбатрос", 192
	Дополнительные сведения о местоположении земельного участка	—
2	Площадь земельного участка ± величина погрешности определения площади ( $P \pm \Delta P$ ), м <sup>2</sup>	518±8
3	Формула, примененная для расчета предельной допустимой погрешности определения площади земельного участка ( $\Delta P$ ), м <sup>2</sup>	$\Delta P = 3,5 \cdot M_t \cdot \sqrt{P_{\text{док}}} = 3,5 \cdot 0,10 \cdot \sqrt{509} = 8$
4	Площадь земельного участка согласно сведениям Единого государственного реестра недвижимости ( $P_{\text{кад}}$ ), м <sup>2</sup>	509
5	Оценка расхождения $P$ и $P_{\text{кад}}$ ( $P - P_{\text{кад}}$ ), м <sup>2</sup>	9
6	Предельный минимальный и максимальный размеры земельного участка ( $P_{\text{мин}}$ и $P_{\text{макс}}$ ), м <sup>2</sup>	—
7	Кадастровый или иной номер (обозначение) здания, сооружения, объекта незавершенного строительства, расположенного на земельном участке	61:26:0514201:387, 61:26:0514201:389
8	Иные сведения	—

**1. Сведения о характерных точках границы уточняемого земельного участка с кадастровым номером 61:26:0514201:128**

**Зона № 1**

Обозначение характерных точек границ	Существующие координаты, м		Уточненные координаты, м		Метод определения координат	Средняя квадратическая погрешность определения координат характерной точки ( $M_t$ ), м	Формулы, примененные для расчета средней квадратической погрешности определения координат характерной точки ( $M_t$ ), м
	X	Y	X	Y			
1	2	3	4	5	6	7	8
н84У	—	—	427898,03	1365352,31	Геодезический метод	0,10	$M_t = \text{SQRT}(M1^2 + M2^2) = \text{SQRT}(0,6^2 + 0,08^2) = 0,1 \text{ м}$
н85У	—	—	427895,40	1365377,75	Геодезический метод	0,10	$M_t = \text{SQRT}(M1^2 + M2^2) = \text{SQRT}(0,6^2 + 0,08^2) = 0,1 \text{ м}$

## КАРТА-ПЛАН ТЕРРИТОРИИ

### Сведения об уточняемых земельных участках

н81У	—	—	427874,88	1365376,08	Геодезический метод	0,10	$M_t = \text{SQRT}(M_1^2 + M_2^2) = \text{SQRT}(0,6^2 + 0,08^2) = 0,1 \text{ м}$
н86У	—	—	427878,03	1365350,03	Геодезический метод	0,10	$M_t = \text{SQRT}(M_1^2 + M_2^2) = \text{SQRT}(0,6^2 + 0,08^2) = 0,1 \text{ м}$
н84У	—	—	427898,03	1365352,31	Геодезический метод	0,10	$M_t = \text{SQRT}(M_1^2 + M_2^2) = \text{SQRT}(0,6^2 + 0,08^2) = 0,1 \text{ м}$

#### 2. Сведения о частях границ уточняемого земельного участка с кадастровым номером 61:26:0514201:128

Обозначение части границ		Горизонтальное проложение (S), м	Описание прохождения части границ	Отметка о наличии земельного спора о местоположении границ земельного участка
от т.	до т.			
1	2	3	4	5
н84У	н85У	25,58	—	—
н85У	н81У	20,59	—	—
н81У	н86У	26,24	—	—
н86У	н84У	20,13	—	—

#### 3. Общие сведения об уточняемом земельном участке с кадастровым номером 61:26:0514201:128

№ п/п	Наименование характеристик земельного участка	Значение характеристики
1	2	3
1	Адрес земельного участка	—
	Местоположение земельного участка (при отсутствии присвоенного адреса)	Ростовская обл., р-н Неклиновский, с. Николаевка, СНТ "Альбатрос", № 188
	Дополнительные сведения о местоположении земельного участка	—
2	Площадь земельного участка ± величина погрешности определения площади ( $P \pm \Delta P$ ), м <sup>2</sup>	527±8
3	Формула, примененная для расчета предельной допустимой погрешности определения площади земельного участка ( $\Delta P$ ), м <sup>2</sup>	$\Delta P = 3,5 \cdot M_t \cdot \sqrt{P_{\text{док}}} = 3,5 \cdot 0,10 \cdot \sqrt{520} = 8$
4	Площадь земельного участка согласно сведениям Единого государственного реестра недвижимости ( $P_{\text{кад}}$ ), м <sup>2</sup>	520
5	Оценка расхождения $P$ и $P_{\text{кад}}$ ( $P - P_{\text{кад}}$ ), м <sup>2</sup>	7
6	Предельный минимальный и максимальный размеры земельного участка ( $P_{\text{мин}}$ и $P_{\text{макс}}$ ), м <sup>2</sup>	—
7	Кадастровый или иной номер (обозначение) здания, сооружения, объекта незавершенного строительства, расположенного на земельном участке	—
8	Иные сведения	—

**КАРТА-ПЛАН ТЕРРИТОРИИ**  
**Сведения об уточняемых земельных участках**

**1. Сведения о характерных точках границы уточняемого земельного участка с кадастровым номером 61:26:0514201:131**

**Зона № 1**

Обозначение характерных точек границ	Существующие координаты, м		Уточненные координаты, м		Метод определения координат	Средняя квадратическая погрешность определения координат характерной точки (M <sub>t</sub> ), м	Формулы, примененные для расчета средней квадратической погрешности определения координат характерной точки (M <sub>t</sub> ), м
	X	Y	X	Y			
1	2	3	4	5	6	7	8
н99У	—	—	427911,52	1365239,75	Геодезический метод	0,10	$M_t = \sqrt{M_1^2 + M_2^2} = \sqrt{0,6^2 + 0,08^2} = 0,1 \text{ м}$
н16У	—	—	427908,54	1365264,41	Геодезический метод	0,10	$M_t = \sqrt{M_1^2 + M_2^2} = \sqrt{0,6^2 + 0,08^2} = 0,1 \text{ м}$
н96У	—	—	427889,05	1365262,12	Геодезический метод	0,10	$M_t = \sqrt{M_1^2 + M_2^2} = \sqrt{0,6^2 + 0,08^2} = 0,1 \text{ м}$
н100У	—	—	427892,34	1365237,37	Геодезический метод	0,10	$M_t = \sqrt{M_1^2 + M_2^2} = \sqrt{0,6^2 + 0,08^2} = 0,1 \text{ м}$
н99У	—	—	427911,52	1365239,75	Геодезический метод	0,10	$M_t = \sqrt{M_1^2 + M_2^2} = \sqrt{0,6^2 + 0,08^2} = 0,1 \text{ м}$

**2. Сведения о частях границ уточняемого земельного участка с кадастровым номером 61:26:0514201:131**

Обозначение части границ		Горизонтальное проложение (S), м	Описание прохождения части границ	Отметка о наличии земельного спора о местоположении границ земельного участка
от т.	до т.			
1	2	3	4	5
н99У	н16У	24,84	—	—
н16У	н96У	19,62	—	—
н96У	н100У	24,97	—	—
н100У	н99У	19,33	—	—

**3. Общие сведения об уточняемом земельном участке с кадастровым номером 61:26:0514201:131**

№ п/п	Наименование характеристик земельного участка	Значение характеристики
1	2	3
1	Адрес земельного участка	—

## КАРТА-ПЛАН ТЕРРИТОРИИ

### Сведения об уточняемых земельных участках

1	2	3
	Местоположение земельного участка (при отсутствии присвоенного адреса) Дополнительные сведения о местоположении земельного участка	Ростовская обл., р-н Неклиновский, с. Николаевка, сдт "Альбатрос", 184 —
2	Площадь земельного участка ± величина погрешности определения площади ( $P \pm \Delta P$ ), м <sup>2</sup>	485±8
3	Формула, примененная для расчета предельной допустимой погрешности определения площади земельного участка ( $\Delta P$ ), м <sup>2</sup>	$\Delta P = 3,5 \cdot M_t \cdot \sqrt{P_{\text{ДОК}}} = 3,5 \cdot 0,10 \cdot \sqrt{513} = 8$
4	Площадь земельного участка согласно сведениям Единого государственного реестра недвижимости ( $P_{\text{кад}}$ ), м <sup>2</sup>	513
5	Оценка расхождения $P$ и $P_{\text{кад}}$ ( $P - P_{\text{кад}}$ ), м <sup>2</sup>	-28
6	Предельный минимальный и максимальный размеры земельного участка ( $P_{\text{мин}}$ и $P_{\text{макс}}$ ), м <sup>2</sup>	—
7	Кадастровый или иной номер (обозначение) здания, сооружения, объекта незавершенного строительства, расположенного на земельном участке	—
8	Иные сведения	—

#### 1. Сведения о характерных точках границы уточняемого земельного участка с кадастровым номером 61:26:0514201:142

##### Зона № 1

Обозначение характерных точек границ	Существующие координаты, м		Уточненные координаты, м		Метод определения координат	Средняя квадратическа я погрешность определения координат характерной точки ( $M_t$ ), м	Формулы, примененные для расчета средней квадратической погрешности определения координат характерной точки ( $M_t$ ), м
	X	Y	X	Y			
1	2	3	4	5	6	7	8
138	—	—	427915,76	1365380,30	—	0,10	—
н87У	—	—	427912,89	1365405,70	Геодезический метод	0,10	$M_t = \text{SQRT}(M1^2+M2^2) = \text{SQRT}(0,6^2+0,08^2) = 0,1 \text{ м}$
95	—	—	427892,57	1365403,40	—	0,10	—
н85У	—	—	427895,40	1365377,75	Геодезический метод	0,10	$M_t = \text{SQRT}(M1^2+M2^2) = \text{SQRT}(0,6^2+0,08^2) = 0,1 \text{ м}$
138	—	—	427915,76	1365380,30	—	0,10	—



**КАРТА-ПЛАН ТЕРРИТОРИИ**  
**Сведения об уточняемых земельных участках**

**2. Сведения о частях границ уточняемого земельного участка с кадастровым номером 61:26:0514201:142**

Обозначение части границ		Горизонтальное проложение (S), м	Описание прохождения части границ	Отметка о наличии земельного спора о местоположении границ земельного участка
от т.	до т.			
1	2	3	4	5
138	н87У	25,56	—	—
н87У	95	20,45	—	—
95	н85У	25,81	—	—
н85У	138	20,52	—	—

**3. Общие сведения об уточняемом земельном участке с кадастровым номером 61:26:0514201:142**

№ п/п	Наименование характеристик земельного участка	Значение характеристики
1	2	3
1	Адрес земельного участка	—
	Местоположение земельного участка (при отсутствии присвоенного адреса)	Ростовская область, Неклиновский район, с. Николаевка, СНТ "Альбатрос", 172
	Дополнительные сведения о местоположении земельного участка	—
2	Площадь земельного участка ± величина погрешности определения площади ( $P \pm \Delta P$ ), м <sup>2</sup>	526±8
3	Формула, примененная для расчета предельной допустимой погрешности определения площади земельного участка ( $\Delta P$ ), м <sup>2</sup>	$\Delta P = 3,5 \cdot M_t \cdot \sqrt{P_{\text{док}}} = 3,5 \cdot 0,10 \cdot \sqrt{528} = 8$
4	Площадь земельного участка согласно сведениям Единого государственного реестра недвижимости ( $P_{\text{кад}}$ ), м <sup>2</sup>	528
5	Оценка расхождения $P$ и $P_{\text{кад}}$ ( $P - P_{\text{кад}}$ ), м <sup>2</sup>	-2
6	Предельный минимальный и максимальный размеры земельного участка ( $P_{\text{мин}}$ и $P_{\text{макс}}$ ), м <sup>2</sup>	—
7	Кадастровый или иной номер (обозначение) здания, сооружения, объекта незавершенного строительства, расположенного на земельном участке	61:26:0514201:361, 61:26:0514201:362, 61:26:0514201:363
8	Иные сведения	—

**1. Сведения о характерных точках границы уточняемого земельного участка с кадастровым номером 61:26:0514201:146**

**КАРТА-ПЛАН ТЕРРИТОРИИ**  
**Сведения об уточняемых земельных участках**

**Зона № 1**

Обозначение характерных точек границ	Существующие координаты, м		Уточненные координаты, м		Метод определения координат	Средняя квадратическа я погрешность определения координат характерной точки (M <sub>t</sub> ), м	Формулы, примененные для расчета средней квадратической погрешности определения координат характерной точки (M <sub>t</sub> ), м
	X	Y	X	Y			
1	2	3	4	5	6	7	8
н12У	—	—	427930,00	1365266,92	Геодезический метод	0,10	$M_t = \text{SQRT}(M_1^2 + M_2^2) = \text{SQRT}(0,6^2 + 0,08^2) = 0,1 \text{ м}$
н13У	—	—	427926,86	1365293,50	Геодезический метод	0,10	$M_t = \text{SQRT}(M_1^2 + M_2^2) = \text{SQRT}(0,6^2 + 0,08^2) = 0,1 \text{ м}$
н14У	—	—	427905,75	1365290,78	Геодезический метод	0,10	$M_t = \text{SQRT}(M_1^2 + M_2^2) = \text{SQRT}(0,6^2 + 0,08^2) = 0,1 \text{ м}$
н15У	—	—	427907,92	1365270,20	Геодезический метод	0,10	$M_t = \text{SQRT}(M_1^2 + M_2^2) = \text{SQRT}(0,6^2 + 0,08^2) = 0,1 \text{ м}$
н16У	—	—	427908,54	1365264,41	Геодезический метод	0,10	$M_t = \text{SQRT}(M_1^2 + M_2^2) = \text{SQRT}(0,6^2 + 0,08^2) = 0,1 \text{ м}$
н12У	—	—	427930,00	1365266,92	Геодезический метод	0,10	$M_t = \text{SQRT}(M_1^2 + M_2^2) = \text{SQRT}(0,6^2 + 0,08^2) = 0,1 \text{ м}$

**2. Сведения о частях границ уточняемого земельного участка с кадастровым номером 61:26:0514201:146**

Обозначение части границ		Горизонтальное проложение (S), м	Описание прохождения части границ	Отметка о наличии земельного спора о местоположении границ земельного участка
от г.	до г.			
1	2	3	4	5
н12У	н13У	26,76	—	—
н13У	н14У	21,28	—	—
н14У	н15У	20,69	—	—
н15У	н16У	5,82	—	—
н16У	н12У	21,61	—	—

**КАРТА-ПЛАН ТЕРРИТОРИИ**  
**Сведения об уточняемых земельных участках**

**3. Общие сведения об уточняемом земельном участке с кадастровым номером 61:26:0514201:146**

№ п/п	Наименование характеристик земельного участка	Значение характеристики
1	2	3
1	Адрес земельного участка	—
	Местоположение земельного участка (при отсутствии присвоенного адреса)	Ростовская область, Неклиновский район, с. Николаевка, СНТ "Альбатрос", 168
	Дополнительные сведения о местоположении земельного участка	—
2	Площадь земельного участка ± величина погрешности определения площади ( $P \pm \Delta P$ ), м <sup>2</sup>	571±8
3	Формула, примененная для расчета предельной допустимой погрешности определения площади земельного участка ( $\Delta P$ ), м <sup>2</sup>	$\Delta P = 3,5 \cdot M_t \cdot \sqrt{P_{\text{док}}} = 3,5 \cdot 0,10 \cdot \sqrt{540} = 8$
4	Площадь земельного участка согласно сведениям Единого государственного реестра недвижимости ( $P_{\text{кад}}$ ), м <sup>2</sup>	540
5	Оценка расхождения $P$ и $P_{\text{кад}}$ ( $P - P_{\text{кад}}$ ), м <sup>2</sup>	31
6	Предельный минимальный и максимальный размеры земельного участка ( $P_{\text{мин}}$ и $P_{\text{макс}}$ ), м <sup>2</sup>	—
7	Кадастровый или иной номер (обозначение) здания, сооружения, объекта незавершенного строительства, расположенного на земельном участке	—
8	Иные сведения	—

**1. Сведения о характерных точках границы уточняемого земельного участка с кадастровым номером 61:26:0514201:158**

**Зона № 1**

Обозначение характерных точек границ	Существующие координаты, м		Уточненные координаты, м		Метод определения координат	Средняя квадратическая погрешность определения координат характерной точки ( $M_t$ ), м	Формулы, примененные для расчета средней квадратической погрешности определения координат характерной точки ( $M_t$ ), м
	X	Y	X	Y			
1	2	3	4	5	6	7	8
196	—	—	427940,07	1365413,95	—	0,10	—
n17У	—	—	427936,63	1365439,00	Геодезический метод	0,10	$M_t = \text{SQRT}(M1^2 + M2^2) = \text{SQRT}(0,6^2 + 0,08^2) = 0,1 \text{ м}$

## КАРТА-ПЛАН ТЕРРИТОРИИ

### Сведения об уточняемых земельных участках

н20У	—	—	427914,88	1365437,41	Геодезический метод	0,10	$M_t = \text{SQRT}(M_1^2 + M_2^2) = \text{SQRT}(0,6^2 + 0,08^2) = 0,1 \text{ м}$
н21У	—	—	427918,48	1365411,73	Геодезический метод	0,10	$M_t = \text{SQRT}(M_1^2 + M_2^2) = \text{SQRT}(0,6^2 + 0,08^2) = 0,1 \text{ м}$
196	—	—	427940,07	1365413,95	—	0,10	—

#### 2. Сведения о частях границ уточняемого земельного участка с кадастровым номером 61:26:0514201:158

Обозначение части границ		Горизонтальное проложение (S), м	Описание прохождения части границ	Отметка о наличии земельного спора о местоположении границ земельного участка
от т.	до т.			
1	2	3	4	5
196	н17У	25,29	—	—
н17У	н20У	21,81	—	—
н20У	н21У	25,93	—	—
н21У	196	21,70	—	—

#### 3. Общие сведения об уточняемом земельном участке с кадастровым номером 61:26:0514201:158

№ п/п	Наименование характеристик земельного участка	Значение характеристики
1	2	3
1	Адрес земельного участка	—
	Местоположение земельного участка (при отсутствии присвоенного адреса)	Ростовская обл., р-н Неклиновский, с. Николаевка, сдт "Альбатрос", 156
	Дополнительные сведения о местоположении земельного участка	—
2	Площадь земельного участка ± величина погрешности определения площади ( $P \pm \Delta P$ ), м <sup>2</sup>	556±8
3	Формула, примененная для расчета предельной допустимой погрешности определения площади земельного участка ( $\Delta P$ ), м <sup>2</sup>	$\Delta P = 3,5 \cdot M_t \cdot \sqrt{P_{\text{ДОК}}} = 3,5 \cdot 0,10 \cdot \sqrt{512} = 8$
4	Площадь земельного участка согласно сведениям Единого государственного реестра недвижимости ( $P_{\text{кад}}$ ), м <sup>2</sup>	512
5	Оценка расхождения $P$ и $P_{\text{кад}}$ ( $P - P_{\text{кад}}$ ), м <sup>2</sup>	44
6	Предельный минимальный и максимальный размеры земельного участка ( $P_{\text{мин}}$ и $P_{\text{макс}}$ ), м <sup>2</sup>	—
7	Кадастровый или иной номер (обозначение) здания, сооружения, объекта незавершенного строительства, расположенного на земельном участке	—
8	Иные сведения	—

#### 1. Сведения о характерных точках границы уточняемого земельного участка с кадастровым номером 61:26:0514201:162

**КАРТА-ПЛАН ТЕРРИТОРИИ**  
**Сведения об уточняемых земельных участках**

**Зона № 1**

Обозначение характерных точек границ	Существующие координаты, м		Уточненные координаты, м		Метод определения координат	Средняя квадратическа я погрешность определения координат характерной точки (M <sub>t</sub> ), м	Формулы, примененные для расчета средней квадратической погрешности определения координат характерной точки (M <sub>t</sub> ), м
	X	Y	X	Y			
1	2	3	4	5	6	7	8
н104У	—	—	427941,08	1365587,20	Геодезический метод	0,10	$M_t = \text{SQRT}(M_1^2 + M_2^2) = \text{SQRT}(0,6^2 + 0,08^2) = 0,1 \text{ м}$
н105У	—	—	427941,01	1365587,93	Геодезический метод	0,10	$M_t = \text{SQRT}(M_1^2 + M_2^2) = \text{SQRT}(0,6^2 + 0,08^2) = 0,1 \text{ м}$
183	—	—	427938,32	1365613,00	—	0,10	—
161	—	—	427917,85	1365610,89	—	0,10	—
н106У	—	—	427920,51	1365585,28	Геодезический метод	0,10	$M_t = \text{SQRT}(M_1^2 + M_2^2) = \text{SQRT}(0,6^2 + 0,08^2) = 0,1 \text{ м}$
н104У	—	—	427941,08	1365587,20	Геодезический метод	0,10	$M_t = \text{SQRT}(M_1^2 + M_2^2) = \text{SQRT}(0,6^2 + 0,08^2) = 0,1 \text{ м}$

**2. Сведения о частях границ уточняемого земельного участка с кадастровым номером 61:26:0514201:162**

Обозначение части границ		Горизонтальное проложение (S), м	Описание прохождения части границ	Отметка о наличии земельного спора о местоположении границ земельного участка
от т.	до т.			
1	2	3	4	5
н104У	н105У	0,73	—	—
н105У	183	25,21	—	—
183	161	20,58	—	—
161	н106У	25,75	—	—
н106У	н104У	20,66	—	—

**3. Общие сведения об уточняемом земельном участке с кадастровым номером 61:26:0514201:162**

№ п/п	Наименование характеристик земельного участка	Значение характеристики
1	2	3
1	Адрес земельного участка	—

## КАРТА-ПЛАН ТЕРРИТОРИИ

### Сведения об уточняемых земельных участках

1	2	3
	Местоположение земельного участка (при отсутствии присвоенного адреса) Дополнительные сведения о местоположении земельного участка	Ростовская обл., р-н Неклиновский, с. Николаевка, сдт "Альбатрос", 152 —
2	Площадь земельного участка ± величина погрешности определения площади ( $P \pm \Delta P$ ), м <sup>2</sup>	533±8
3	Формула, примененная для расчета предельной допустимой погрешности определения площади земельного участка ( $\Delta P$ ), м <sup>2</sup>	$\Delta P = 3,5 \cdot M_t \cdot \sqrt{P_{\text{ДОК}}} = 3,5 \cdot 0,10 \cdot \sqrt{520} = 8$
4	Площадь земельного участка согласно сведениям Единого государственного реестра недвижимости ( $P_{\text{кад}}$ ), м <sup>2</sup>	520
5	Оценка расхождения $P$ и $P_{\text{кад}}$ ( $P - P_{\text{кад}}$ ), м <sup>2</sup>	13
6	Предельный минимальный и максимальный размеры земельного участка ( $P_{\text{мин}}$ и $P_{\text{макс}}$ ), м <sup>2</sup>	—
7	Кадастровый или иной номер (обозначение) здания, сооружения, объекта незавершенного строительства, расположенного на земельном участке	—
8	Иные сведения	—

#### 1. Сведения о характерных точках границы уточняемого земельного участка с кадастровым номером 61:26:0514201:164

##### Зона № 1

Обозначение характерных точек границ	Существующие координаты, м		Уточненные координаты, м		Метод определения координат	Средняя квадратическая погрешность определения координат характерной точки ( $M_t$ ), м	Формулы, примененные для расчета средней квадратической погрешности определения координат характерной точки ( $M_t$ ), м
	X	Y	X	Y			
1	2	3	4	5	6	7	8
190	—	—	427950,17	1365499,96	—	0,10	—
н111У	—	—	427950,09	1365500,72	Геодезический метод	0,10	$M_t = \text{SQRT}(M_1^2 + M_2^2) = \text{SQRT}(0,6^2 + 0,08^2) = 0,1 \text{ м}$
н112У	—	—	427947,69	1365525,60	Геодезический метод	0,10	$M_t = \text{SQRT}(M_1^2 + M_2^2) = \text{SQRT}(0,6^2 + 0,08^2) = 0,1 \text{ м}$
174	—	—	427927,86	1365523,76	—	0,10	—
н113У	—	—	427930,07	1365498,32	Геодезический метод	0,10	$M_t = \text{SQRT}(M_1^2 + M_2^2) = \text{SQRT}(0,6^2 + 0,08^2) = 0,1 \text{ м}$

**КАРТА-ПЛАН ТЕРРИТОРИИ**  
**Сведения об уточняемых земельных участках**

190	—	—	427950,17	1365499,96	—	0,10	—
-----	---	---	-----------	------------	---	------	---

**2. Сведения о частях границ уточняемого земельного участка с кадастровым номером 61:26:0514201:164**

Обозначение части границ		Горизонтальное проложение (S), м	Описание прохождения части границ	Отметка о наличии земельного спора о местоположении границ земельного участка
от т.	до т.			
1	2	3	4	5
190	н111У	0,76	—	—
н111У	н112У	25,00	—	—
н112У	174	19,92	—	—
174	н113У	25,54	—	—
н113У	190	20,17	—	—

**3. Общие сведения об уточняемом земельном участке с кадастровым номером 61:26:0514201:164**

№ п/п	Наименование характеристик земельного участка	Значение характеристики
1	2	3
1	Адрес земельного участка	—
	Местоположение земельного участка (при отсутствии присвоенного адреса)	Ростовская обл., р-н Неклиновский, с. Николаевка, сдг "Альбатрос", 149
	Дополнительные сведения о местоположении земельного участка	—
2	Площадь земельного участка ± величина погрешности определения площади ( $P \pm \Delta P$ ), м <sup>2</sup>	514±8
3	Формула, примененная для расчета предельной допустимой погрешности определения площади земельного участка ( $\Delta P$ ), м <sup>2</sup>	$\Delta P = 3,5 \cdot M_t \cdot \sqrt{P_{\text{док}}} = 3,5 \cdot 0,10 \cdot \sqrt{508} = 8$
4	Площадь земельного участка согласно сведениям Единого государственного реестра недвижимости ( $P_{\text{кад}}$ ), м <sup>2</sup>	508
5	Оценка расхождения $P$ и $P_{\text{кад}}$ ( $P - P_{\text{кад}}$ ), м <sup>2</sup>	6
6	Предельный минимальный и максимальный размеры земельного участка ( $P_{\text{мин}}$ и $P_{\text{макс}}$ ), м <sup>2</sup>	—
7	Кадастровый или иной номер (обозначение) здания, сооружения, объекта незавершенного строительства, расположенного на земельном участке	—
8	Иные сведения	—

**1. Сведения о характерных точках границы уточняемого земельного участка с кадастровым номером 61:26:0514201:185**

**КАРТА-ПЛАН ТЕРРИТОРИИ**  
**Сведения об уточняемых земельных участках**

**Зона № 1**

Обозначение характерных точек границ	Существующие координаты, м		Уточненные координаты, м		Метод определения координат	Средняя квадратическа я погрешность определения координат характерной точки (M <sub>t</sub> ), м	Формулы, примененные для расчета средней квадратической погрешности определения координат характерной точки (M <sub>t</sub> ), м
	X	Y	X	Y			
1	2	3	4	5	6	7	8
н114У	—	—	427991,12	1365504,06	Геодезический метод	0,10	$M_t = \text{SQRT}(M_1^2 + M_2^2) = \text{SQRT}(0,6^2 + 0,08^2) = 0,1 \text{ м}$
243	—	—	427988,19	1365529,82	—	0,10	—
214	—	—	427968,05	1365527,52	—	0,10	—
н115У	—	—	427970,76	1365502,10	Геодезический метод	0,10	$M_t = \text{SQRT}(M_1^2 + M_2^2) = \text{SQRT}(0,6^2 + 0,08^2) = 0,1 \text{ м}$
н114У	—	—	427991,12	1365504,06	Геодезический метод	0,10	$M_t = \text{SQRT}(M_1^2 + M_2^2) = \text{SQRT}(0,6^2 + 0,08^2) = 0,1 \text{ м}$

**2. Сведения о частях границ уточняемого земельного участка с кадастровым номером 61:26:0514201:185**

Обозначение части границ		Горизонтальное проложение (S), м	Описание прохождения части границ	Отметка о наличии земельного спора о местоположении границ земельного участка
от т.	до т.			
1	2	3	4	5
н114У	243	25,93	—	—
243	214	20,27	—	—
214	н115У	25,56	—	—
н115У	н114У	20,45	—	—

**3. Общие сведения об уточняемом земельном участке с кадастровым номером 61:26:0514201:185**

№ п/п	Наименование характеристик земельного участка	Значение характеристики
1	2	3
1	Адрес земельного участка	—
	Местоположение земельного участка (при отсутствии присвоенного адреса)	Ростовская обл., р-н Неклиновский, с. Николаевка, сдт "Альбатрос", 128
	Дополнительные сведения о местоположении земельного участка	—



## КАРТА-ПЛАН ТЕРРИТОРИИ

### Сведения об уточняемых земельных участках

1	2	3
2	Площадь земельного участка ± величина погрешности определения площади ( $P \pm \Delta P$ ), м <sup>2</sup>	524±8
3	Формула, примененная для расчета предельной допустимой погрешности определения площади земельного участка ( $\Delta P$ ), м <sup>2</sup>	$\Delta P = 3,5 \cdot M_t \cdot \sqrt{P_{\text{док}}} = 3,5 \cdot 0,10 \cdot \sqrt{505} = 8$
4	Площадь земельного участка согласно сведениям Единого государственного реестра недвижимости ( $P_{\text{кад}}$ ), м <sup>2</sup>	505
5	Оценка расхождения $P$ и $P_{\text{кад}}$ ( $P - P_{\text{кад}}$ ), м <sup>2</sup>	19
6	Предельный минимальный и максимальный размеры земельного участка ( $P_{\text{мин}}$ и $P_{\text{макс}}$ ), м <sup>2</sup>	—
7	Кадастровый или иной номер (обозначение) здания, сооружения, объекта незавершенного строительства, расположенного на земельном участке	—
8	Иные сведения	—

#### 1. Сведения о характерных точках границы уточняемого земельного участка с кадастровым номером 61:26:0514201:190

##### Зона № 1

Обозначение характерных точек границ	Существующие координаты, м		Уточненные координаты, м		Метод определения координат	Средняя квадратическая погрешность определения координат характерной точки ( $M_t$ ), м	Формулы, примененные для расчета средней квадратической погрешности определения координат характерной точки ( $M_t$ ), м
	X	Y	X	Y			
1	2	3	4	5	6	7	8
450	—	—	428004,52	1365364,37	—	0,10	—
н119У	—	—	428002,23	1365389,54	Геодезический метод	0,10	$M_t = \text{SQRT}(M1^2 + M2^2) = \text{SQRT}(0,6^2 + 0,08^2) = 0,1 \text{ м}$
223	—	—	427983,03	1365387,68	—	0,10	—
225	—	—	427985,76	1365362,40	—	0,10	—
450	—	—	428004,52	1365364,37	—	0,10	—

#### 2. Сведения о частях границ уточняемого земельного участка с кадастровым номером 61:26:0514201:190

Обозначение части границ		Горизонтальное проложение (S), м	Описание прохождения части границ	Отметка о наличии земельного спора о местоположении границ земельного участка
от т.	до т.			



## КАРТА-ПЛАН ТЕРРИТОРИИ

### Сведения об уточняемых земельных участках

1	2	3	4	5	6	7	8
357	—	—	428002,54	1365594,63	—	0,10	—
356	—	—	428000,01	1365616,41	—	0,10	—
н107У	—	—	427999,64	1365619,59	Геодезический метод	0,10	$M_t = \text{SQRT}(M_1^2 + M_2^2) = \text{SQRT}(0,6^2 + 0,08^2) = 0,1 \text{ м}$
н108У	—	—	427979,48	1365616,86	Геодезический метод	0,10	$M_t = \text{SQRT}(M_1^2 + M_2^2) = \text{SQRT}(0,6^2 + 0,08^2) = 0,1 \text{ м}$
н109У	—	—	427981,83	1365592,85	Геодезический метод	0,10	$M_t = \text{SQRT}(M_1^2 + M_2^2) = \text{SQRT}(0,6^2 + 0,08^2) = 0,1 \text{ м}$
н110У	—	—	427981,96	1365591,50	Геодезический метод	0,10	$M_t = \text{SQRT}(M_1^2 + M_2^2) = \text{SQRT}(0,6^2 + 0,08^2) = 0,1 \text{ м}$
357	—	—	428002,54	1365594,63	—	0,10	—

#### 2. Сведения о частях границ уточняемого земельного участка с кадастровым номером 61:26:0514201:191

Обозначение части границ		Горизонтальное проложение (S), м	Описание прохождения части границ	Отметка о наличии земельного спора о местоположении границ земельного участка
от т.	до т.			
1	2	3	4	5
357	356	21,93	—	—
356	н107У	3,20	—	—
н107У	н108У	20,34	—	—
н108У	н109У	24,12	—	—
н109У	н110У	1,36	—	—
н110У	357	20,82	—	—

#### 3. Общие сведения об уточняемом земельном участке с кадастровым номером 61:26:0514201:191

№ п/п	Наименование характеристик земельного участка	Значение характеристики
1	2	3
1	Адрес земельного участка	—
	Местоположение земельного участка (при отсутствии присвоенного адреса)	Ростовская обл., р-н Неклиновский, с. Николаевка, снт "Альбатрос", 122
	Дополнительные сведения о местоположении земельного участка	—
2	Площадь земельного участка ± величина погрешности определения площади ( $P \pm \Delta P$ ), м <sup>2</sup>	520±8
3	Формула, примененная для расчета предельной допустимой погрешности определения площади земельного участка ( $\Delta P$ ), м2	$\Delta P = 3,5 \cdot M_t \cdot \sqrt{P_{\text{Док}}} = 3,5 \cdot 0,10 \cdot \sqrt{540} = 8$

## КАРТА-ПЛАН ТЕРРИТОРИИ

### Сведения об уточняемых земельных участках

1	2	3
4	Площадь земельного участка согласно сведениям Единого государственного реестра недвижимости (Ркад), м <sup>2</sup>	540
5	Оценка расхождения Р и Ркад (Р – Ркад), м <sup>2</sup>	-20
6	Предельный минимальный и максимальный размеры земельного участка (Рмин и Рмакс), м <sup>2</sup>	—
7	Кадастровый или иной номер (обозначение) здания, сооружения, объекта незавершенного строительства, расположенного на земельном участке	—
8	Иные сведения	—

#### 1. Сведения о характерных точках границы уточняемого земельного участка с кадастровым номером 61:26:0514201:198

##### Зона № 1

Обозначение характерных точек границ	Существующие координаты, м		Уточненные координаты, м		Метод определения координат	Средняя квадратическая погрешность определения координат характерной точки (M <sub>t</sub> ), м	Формулы, примененные для расчета средней квадратической погрешности определения координат характерной точки (M <sub>t</sub> ), м
	X	Y	X	Y			
1	2	3	4	5	6	7	8
н120У	—	—	428022,80	1365391,13	Геодезический метод	0,10	Mt = SQRT(M1^2+M2^2) = SQRT(0,6^2+0,08^2) = 0,1 м
н121У	—	—	428020,25	1365416,90	Геодезический метод	0,10	Mt = SQRT(M1^2+M2^2) = SQRT(0,6^2+0,08^2) = 0,1 м
263	—	—	428020,19	1365417,46	—	0,10	—
236	—	—	427999,68	1365415,20	—	0,10	—
н119У	—	—	428002,23	1365389,54	Геодезический метод	0,10	Mt = SQRT(M1^2+M2^2) = SQRT(0,6^2+0,08^2) = 0,1 м
н120У	—	—	428022,80	1365391,13	Геодезический метод	0,10	Mt = SQRT(M1^2+M2^2) = SQRT(0,6^2+0,08^2) = 0,1 м

#### 2. Сведения о частях границ уточняемого земельного участка с кадастровым номером 61:26:0514201:198

Обозначение части границ		Горизонтальное проложение (S), м	Описание прохождения части границ	Отметка о наличии земельного спора о местоположении границ земельного участка
от т.	до т.			

**КАРТА-ПЛАН ТЕРРИТОРИИ**  
**Сведения об уточняемых земельных участках**

1	2	3	4	5
н120У	н121У	25,90	—	—
н121У	263	0,56	—	—
263	236	20,63	—	—
236	н119У	25,79	—	—
н119У	н120У	20,63	—	—

**3. Общие сведения об уточняемом земельном участке с кадастровым номером 61:26:0514201:198**

№ п/п	Наименование характеристик земельного участка	Значение характеристики
1	2	3
1	Адрес земельного участка	Ростовская обл., Неклиновский р-н, с. Николаевка, сад Альбатрос, д. 115
1	Местоположение земельного участка (при отсутствии присвоенного адреса)	—
	Дополнительные сведения о местоположении земельного участка	—
2	Площадь земельного участка ± величина погрешности определения площади ( $P \pm \Delta P$ ), м <sup>2</sup>	539±8
3	Формула, примененная для расчета предельной допустимой погрешности определения площади земельного участка ( $\Delta P$ ), м <sup>2</sup>	$\Delta P = 3,5 \cdot M_t \cdot \sqrt{P_{\text{док}}} = 3,5 \cdot 0,10 \cdot \sqrt{525} = 8$
4	Площадь земельного участка согласно сведениям Единого государственного реестра недвижимости ( $P_{\text{кад}}$ ), м <sup>2</sup>	525
5	Оценка расхождения $P$ и $P_{\text{кад}}$ ( $P - P_{\text{кад}}$ ), м <sup>2</sup>	14
6	Предельный минимальный и максимальный размеры земельного участка ( $P_{\text{мин}}$ и $P_{\text{макс}}$ ), м <sup>2</sup>	—
7	Кадастровый или иной номер (обозначение) здания, сооружения, объекта незавершенного строительства, расположенного на земельном участке	—
8	Иные сведения	—

**1. Сведения о характерных точках границы уточняемого земельного участка с кадастровым номером 61:26:0514201:211**

**КАРТА-ПЛАН ТЕРРИТОРИИ**  
**Сведения об уточняемых земельных участках**

**Зона № 1**

Обозначение характерных точек границ	Существующие координаты, м		Уточненные координаты, м		Метод определения координат	Средняя квадратическа я погрешность определения координат характерной точки (M <sub>t</sub> ), м	Формулы, примененные для расчета средней квадратической погрешности определения координат характерной точки (M <sub>t</sub> ), м
	X	Y	X	Y			
1	2	3	4	5	6	7	8
н116У	—	—	428053,79	1365484,48	Геодезический метод	0,10	$M_t = \text{SQRT}(M_1^2 + M_2^2) = \text{SQRT}(0,6^2 + 0,08^2) = 0,1 \text{ м}$
277	—	—	428051,25	1365510,69	—	0,10	—
н117У	—	—	428031,15	1365508,62	Геодезический метод	0,10	$M_t = \text{SQRT}(M_1^2 + M_2^2) = \text{SQRT}(0,6^2 + 0,08^2) = 0,1 \text{ м}$
н118У	—	—	428034,09	1365482,19	Геодезический метод	0,10	$M_t = \text{SQRT}(M_1^2 + M_2^2) = \text{SQRT}(0,6^2 + 0,08^2) = 0,1 \text{ м}$
н116У	—	—	428053,79	1365484,48	Геодезический метод	0,10	$M_t = \text{SQRT}(M_1^2 + M_2^2) = \text{SQRT}(0,6^2 + 0,08^2) = 0,1 \text{ м}$

**2. Сведения о частях границ уточняемого земельного участка с кадастровым номером 61:26:0514201:211**

Обозначение части границ		Горизонтальное проложение (S), м	Описание прохождения части границ	Отметка о наличии земельного спора о местоположении границ земельного участка
от т.	до т.			
1	2	3	4	5
н116У	277	26,33	—	—
277	н117У	20,21	—	—
н117У	н118У	26,59	—	—
н118У	н116У	19,83	—	—

**3. Общие сведения об уточняемом земельном участке с кадастровым номером 61:26:0514201:211**

№ п/п	Наименование характеристик земельного участка	Значение характеристики
1	2	3
1	Адрес земельного участка	—
	Местоположение земельного участка (при отсутствии присвоенного адреса)	Ростовская область, р-н Неклиновский, с. Николаевка, СНТ "Альбатрос", 101
	Дополнительные сведения о местоположении земельного участка	—

**КАРТА-ПЛАН ТЕРРИТОРИИ****Сведения об уточняемых земельных участках**

<b>1</b>	<b>2</b>	<b>3</b>
2	Площадь земельного участка ± величина погрешности определения площади ( <b>P ± ΔP</b> ), м <sup>2</sup>	530±8
3	Формула, примененная для расчета предельной допустимой погрешности определения площади земельного участка ( <b>ΔP</b> ), м <sup>2</sup>	$\Delta P = 3,5 \cdot M_t \cdot \sqrt{P_{\text{док}}} = 3,5 \cdot 0,10 \cdot \sqrt{520} = 8$
4	Площадь земельного участка согласно сведениям Единого государственного реестра недвижимости ( <b>P<sub>кад</sub></b> ), м <sup>2</sup>	520
5	Оценка расхождения <b>P</b> и <b>P<sub>кад</sub></b> ( <b>P – P<sub>кад</sub></b> ), м <sup>2</sup>	10
6	Предельный минимальный и максимальный размеры земельного участка ( <b>P<sub>мин</sub></b> и <b>P<sub>макс</sub></b> ), м <sup>2</sup>	—
7	Кадастровый или иной номер (обозначение) здания, сооружения, объекта незавершенного строительства, расположенного на земельном участке	—
8	Иные сведения	—

## КАРТА-ПЛАН ТЕРРИТОРИИ

### Сведения об уточняемых земельных участках, необходимые для исправления реестровых ошибок в сведениях о местоположении их границ

#### 1. Сведения о характерных точках границы уточняемого земельного участка с кадастровым номером 61:26:0513601:10

Зона № 1

Обозначение характерных точек границ	Существующие координаты, м		Уточненные координаты, м		Метод определения координат	Средняя квадратическая погрешность определения координат характерной точки (M <sub>i</sub> ), м	Формулы, примененные для расчета средней квадратической погрешности определения координат характерной точки (M <sub>i</sub> ), м
	X	Y	X	Y			
1	2	3	4	5	6	7	8
5	428068,24	1365543,47	—	—	—	0,10	—
4	428065,48	1365569,41	—	—	—	0,10	—
2	428045,04	1365567,26	—	—	—	0,10	—
н274У	—	—	428047,78	1365542,14	Геодезический метод	0,10	$M_t = \text{SQRT}(M_1^2 + M_2^2) = \text{SQRT}(0,6^2 + 0,08^2) = 0,1 \text{ м}$
н275У	—	—	428047,84	1365541,59	Геодезический метод	0,10	$M_t = \text{SQRT}(M_1^2 + M_2^2) = \text{SQRT}(0,6^2 + 0,08^2) = 0,1 \text{ м}$
5	428068,24	1365543,47	—	—	—	0,10	—

#### 2. Сведения о частях границ уточняемого земельного участка с кадастровым номером 61:26:0513601:10

Обозначение части границ		Горизонтальное проложение (S), м	Описание прохождения части границ	Отметка о наличии земельного спора о местоположении границ земельного участка
от т.	до т.			
1	2	3	4	5
5	4	26,09	—	—
4	2	20,55	—	—
2	н274У	25,27	—	—
н274У	н275У	0,55	—	—
н275У	5	20,49	—	—

#### 3. Характеристики уточняемого земельного участка с кадастровым номером 61:26:0513601:10

№ п/п	Наименование характеристик земельного участка	Значение характеристики
1	2	3
1	Площадь земельного участка ± величина погрешности определения площади (P ± ΔP), м <sup>2</sup>	533±8



## КАРТА-ПЛАН ТЕРРИТОРИИ

### Сведения об уточняемых земельных участках, необходимые для исправления реестровых ошибок в сведениях о местоположении их границ

1	2	3
2	Формула, примененная для расчета предельной допустимой погрешности определения площади земельного участка ( $\Delta P$ ), м <sup>2</sup>	$\Delta P = 3,5 \cdot M_t \cdot \sqrt{P_{\text{Док}}} = 3,5 \cdot 0,10 \cdot \sqrt{526} = 8$
3	Иные сведения	—

#### 1. Сведения о характерных точках границы уточняемого земельного участка с кадастровым номером 61:26:0513601:16

##### Зона № 1

Обозначение характерных точек границ	Существующие координаты, м		Уточненные координаты, м		Метод определения координат	Средняя квадратическая погрешность определения координат характерной точки ( $M_t$ ), м	Формулы, примененные для расчета средней квадратической погрешности определения координат характерной точки ( $M_t$ ), м
	X	Y	X	Y			
1	2	3	4	5	6	7	8
н272У	—	—	428100,45	1365430,67	Геодезический метод	0,10	$M_t = \text{SQRT}(M1^2 + M2^2) = \text{SQRT}(0,6^2 + 0,08^2) = 0,1 \text{ м}$
16	428097,63	1365456,76	—	—	—	0,10	—
17	428077,66	1365454,33	—	—	—	0,10	—
19	428080,69	1365428,71	—	—	—	0,10	—
н272У	—	—	428100,45	1365430,67	Геодезический метод	0,10	$M_t = \text{SQRT}(M1^2 + M2^2) = \text{SQRT}(0,6^2 + 0,08^2) = 0,1 \text{ м}$

#### 2. Сведения о частях границ уточняемого земельного участка с кадастровым номером 61:26:0513601:16

Обозначение части границ		Горизонтальное проложение (S), м	Описание прохождения части границ	Отметка о наличии земельного спора о местоположении границ земельного участка
от т.	до т.			
1	2	3	4	5
н272У	16	26,24	—	—
16	17	20,12	—	—
17	19	25,80	—	—
19	н272У	19,86	—	—

## КАРТА-ПЛАН ТЕРРИТОРИИ

### Сведения об уточняемых земельных участках, необходимые для исправления реестровых ошибок в сведениях о местоположении их границ

#### 3. Характеристики уточняемого земельного участка с кадастровым номером 61:26:0513601:16

№ п/п	Наименование характеристик земельного участка	Значение характеристики
1	2	3
1	Площадь земельного участка ± величина погрешности определения площади ( $P \pm \Delta P$ ), м <sup>2</sup>	520±8
2	Формула, примененная для расчета предельной допустимой погрешности определения площади земельного участка ( $\Delta P$ ), м <sup>2</sup>	$\Delta P = 3,5 \cdot M_t \cdot \sqrt{P_{\text{Док}}} = 3,5 \cdot 0,10 \cdot \sqrt{518} = 8$
3	Иные сведения	—

#### 1. Сведения о характерных точках границы уточняемого земельного участка с кадастровым номером 61:26:0513601:21

##### Зона № 1

Обозначение характерных точек границ	Существующие координаты, м		Уточненные координаты, м		Метод определения координат	Средняя квадратическая погрешность определения координат характерной точки ( $M_t$ ), м	Формулы, примененные для расчета средней квадратической погрешности определения координат характерной точки ( $M_t$ ), м
	X	Y	X	Y			
1	2	3	4	5	6	7	8
н273У	—	—	428121,11	1365432,41	Геодезический метод	0,10	$M_t = \text{SQRT}(M1^2+M2^2) = \text{SQRT}(0,6^2+0,08^2) = 0,1 \text{ м}$
21	428118,25	1365458,58	—	—	—	0,10	—
16	428097,63	1365456,76	—	—	—	0,10	—
н272У	—	—	428100,45	1365430,67	Геодезический метод	0,10	$M_t = \text{SQRT}(M1^2+M2^2) = \text{SQRT}(0,6^2+0,08^2) = 0,1 \text{ м}$
н273У	—	—	428121,11	1365432,41	Геодезический метод	0,10	$M_t = \text{SQRT}(M1^2+M2^2) = \text{SQRT}(0,6^2+0,08^2) = 0,1 \text{ м}$

#### 2. Сведения о частях границ уточняемого земельного участка с кадастровым номером 61:26:0513601:21

Обозначение части границ		Горизонтальное проложение (S), м	Описание прохождения части границ	Отметка о наличии земельного спора о местоположении границ земельного участка
от т.	до т.			
1	2	3	4	5
н273У	21	26,33	—	—
21	16	20,70	—	—

## КАРТА-ПЛАН ТЕРРИТОРИИ

### Сведения об уточняемых земельных участках, необходимые для исправления реестровых ошибок в сведениях о местоположении их границ

16	н272У	26,24	—	—
н272У	н273У	20,73	—	—

#### 3. Характеристики уточняемого земельного участка с кадастровым номером 61:26:0513601:21

№ п/п	Наименование характеристик земельного участка	Значение характеристики
1	2	3
1	Площадь земельного участка ± величина погрешности определения площади ( $P \pm \Delta P$ ), м <sup>2</sup>	544±8
2	Формула, примененная для расчета предельной допустимой погрешности определения площади земельного участка ( $\Delta P$ ), м <sup>2</sup>	$\Delta P = 3,5 \cdot M_t \cdot \sqrt{P_{\text{док}}} = 3,5 \cdot 0,10 \cdot \sqrt{540} = 8$
3	Иные сведения	—

#### 1. Сведения о характерных точках границы уточняемого земельного участка с кадастровым номером 61:26:0513601:22

##### Зона № 1

Обозначение характерных точек границ	Существующие координаты, м		Уточненные координаты, м		Метод определения координат	Средняя квадратическая погрешность определения координат характерной точки ( $M_t$ ), м	Формулы, примененные для расчета средней квадратической погрешности определения координат характерной точки ( $M_t$ ), м
	X	Y	X	Y			
1	2	3	4	5	6	7	8
н270У	—	—	428124,46	1365401,52	Геодезический метод	0,10	$M_t = \text{SQRT}(M1^2 + M2^2) = \text{SQRT}(0,6^2 + 0,08^2) = 0,1 \text{ м}$
н288У	—	—	428121,85	1365427,73	Геодезический метод	0,10	$M_t = \text{SQRT}(M1^2 + M2^2) = \text{SQRT}(0,6^2 + 0,08^2) = 0,1 \text{ м}$
24	428101,45	1365425,73	—	—	—	0,10	—
25	428104,05	1365399,56	—	—	—	0,10	—
н270У	—	—	428124,46	1365401,52	Геодезический метод	0,10	$M_t = \text{SQRT}(M1^2 + M2^2) = \text{SQRT}(0,6^2 + 0,08^2) = 0,1 \text{ м}$

#### 2. Сведения о частях границ уточняемого земельного участка с кадастровым номером 61:26:0513601:22

Обозначение части границ		Горизонтальное проложение (S), м	Описание прохождения части границ	Отметка о наличии земельного спора о местоположении границ земельного участка
от т.	до т.			

## КАРТА-ПЛАН ТЕРРИТОРИИ

### Сведения об уточняемых земельных участках, необходимые для исправления реестровых ошибок в сведениях о местоположении их границ

1	2	3	4	5
н270У	н288У	26,34	—	—
н288У	24	20,50	—	—
24	25	26,30	—	—
25	н270У	20,50	—	—

#### 3. Характеристики уточняемого земельного участка с кадастровым номером 61:26:0513601:22

№ п/п	Наименование характеристик земельного участка	Значение характеристики
1	2	3
1	Площадь земельного участка ± величина погрешности определения площади ( $P \pm \Delta P$ ), м <sup>2</sup>	540±8
2	Формула, примененная для расчета предельной допустимой погрешности определения площади земельного участка ( $\Delta P$ ), м <sup>2</sup>	$\Delta P = 3,5 \cdot M_t \cdot \sqrt{P_{\text{ДОК}}} = 3,5 \cdot 0,10 \cdot \sqrt{523} = 8$
3	Иные сведения	—

#### 1. Сведения о характерных точках границы уточняемого земельного участка с кадастровым номером 61:26:0513601:23

##### Зона № 1

Обозначение характерных точек границ	Существующие координаты, м		Уточненные координаты, м		Метод определения координат	Средняя квадратическая погрешность определения координат характерной точки ( $M_t$ ), м	Формулы, примененные для расчета средней квадратической погрешности определения координат характерной точки ( $M_t$ ), м
	X	Y	X	Y			
1	2	3	4	5	6	7	8
н269У	—	—	428126,96	1365376,81	Геодезический метод	0,10	$M_t = \text{SQRT}(M1^2+M2^2) = \text{SQRT}(0,6^2+0,08^2) = 0,1 \text{ м}$
н270У	—	—	428124,46	1365401,52	Геодезический метод	0,10	$M_t = \text{SQRT}(M1^2+M2^2) = \text{SQRT}(0,6^2+0,08^2) = 0,1 \text{ м}$
25	428104,05	1365399,56	—	—	—	0,10	—
27	428106,51	1365374,65	—	—	—	0,10	—
н271У	—	—	428107,17	1365374,72	Геодезический метод	0,10	$M_t = \text{SQRT}(M1^2+M2^2) = \text{SQRT}(0,6^2+0,08^2) = 0,1 \text{ м}$

## КАРТА-ПЛАН ТЕРРИТОРИИ

### Сведения об уточняемых земельных участках, необходимые для исправления реестровых ошибок в сведениях о местоположении их границ

н269У	—	—	428126,96	1365376,81	Геодезический метод	0,10	$M_t = \text{SQRT}(M_1^2 + M_2^2) = \text{SQRT}(0,6^2 + 0,08^2) = 0,1 \text{ м}$
-------	---	---	-----------	------------	---------------------	------	--

#### 2. Сведения о частях границ уточняемого земельного участка с кадастровым номером 61:26:0513601:23

Обозначение части границ		Горизонтальное проложение (S), м	Описание прохождения части границ	Отметка о наличии земельного спора о местоположении границ земельного участка
от т.	до т.			
1	2	3	4	5
н269У	н270У	24,84	—	—
н270У	25	20,50	—	—
25	27	25,03	—	—
27	н271У	0,66	—	—
н271У	н269У	19,90	—	—

#### 3. Характеристики уточняемого земельного участка с кадастровым номером 61:26:0513601:23

№ п/п	Наименование характеристик земельного участка	Значение характеристики
1	2	3
1	Площадь земельного участка ± величина погрешности определения площади ( $P \pm \Delta P$ ), м <sup>2</sup>	512±8
2	Формула, примененная для расчета предельной допустимой погрешности определения площади земельного участка ( $\Delta P$ ), м2	$\Delta P = 3,5 \cdot M_t \cdot \sqrt{P_{\text{доп}}} = 3,5 \cdot 0,10 \cdot \sqrt{500} = 8$
3	Иные сведения	—

#### 1. Сведения о характерных точках границы уточняемого земельного участка с кадастровым номером 61:26:0513601:30

##### Зона № 1

Обозначение характерных точек границ	Существующие координаты, м		Уточненные координаты, м		Метод определения координат	Средняя квадратическая погрешность определения координат характерной точки ( $M_t$ ), м	Формулы, примененные для расчета средней квадратической погрешности определения координат характерной точки ( $M_t$ ), м
	X	Y	X	Y			
1	2	3	4	5	6	7	8
28	428088,46	1365545,31	—	—	—	0,10	—
29	428085,73	1365571,78	—	—	—	0,10	—
4	428065,48	1365569,41	—	—	—	0,10	—

## КАРТА-ПЛАН ТЕРРИТОРИИ

### Сведения об уточняемых земельных участках, необходимые для исправления реестровых ошибок в сведениях о местоположении их границ

5	428068,24	1365543,47	—	—	—	0,10	—
31	428074,55	1365543,93	—	—	—	0,10	—
28	428088,46	1365545,31	—	—	—	0,10	—

#### 2. Сведения о частях границ уточняемого земельного участка с кадастровым номером 61:26:0513601:30

Обозначение части границ		Горизонтальное проложение (S), м	Описание прохождения части границ	Отметка о наличии земельного спора о местоположении границ земельного участка
от т.	до т.			
1	2	3	4	5
28	29	26,61	—	—
29	4	20,39	—	—
4	5	26,09	—	—
5	31	6,33	—	—
31	28	13,98	—	—

#### 3. Характеристики уточняемого земельного участка с кадастровым номером 61:26:0513601:30

№ п/п	Наименование характеристик земельного участка	Значение характеристики
1	2	3
1	Площадь земельного участка ± величина погрешности определения площади ( $P \pm \Delta P$ ), м <sup>2</sup>	537±8
2	Формула, примененная для расчета предельной допустимой погрешности определения площади земельного участка ( $\Delta P$ ), м <sup>2</sup>	$\Delta P = 3,5 \cdot M_t \cdot \sqrt{P_{\text{Док}}} = 3,5 \cdot 0,10 \cdot \sqrt{539} = 8$
3	Иные сведения	—

#### 1. Сведения о характерных точках границы уточняемого земельного участка с кадастровым номером 61:26:0513601:80

Зона № 1

Обозначение характерных точек границ	Существующие координаты, м		Уточненные координаты, м		Метод определения координат	Средняя квадратическая погрешность определения координат характерной точки ( $M_t$ ), м	Формулы, примененные для расчета средней квадратической погрешности определения координат характерной точки ( $M_t$ ), м
	X	Y	X	Y			
1	2	3	4	5	6	7	8
35	428109,37	1365547,31	—	—	—	0,10	—
36	428107,94	1365562,50	—	—	—	0,10	—

## КАРТА-ПЛАН ТЕРРИТОРИИ

**Сведения об уточняемых земельных участках, необходимые для исправления реестровых ошибок  
в сведениях о местоположении их границ**

37	428106,73	1365565,89	—	—	—	0,10	—
н276У	—	—	428105,92	1365567,35	Геодезический метод	0,10	$Mt = \text{SQRT}(M1^2+M2^2) = \text{SQRT}(0,6^2+0,08^2) = 0,1 \text{ м}$
н277У	—	—	428103,01	1365571,19	Геодезический метод	0,10	$Mt = \text{SQRT}(M1^2+M2^2) = \text{SQRT}(0,6^2+0,08^2) = 0,1 \text{ м}$
н278У	—	—	428101,81	1365572,51	Геодезический метод	0,10	$Mt = \text{SQRT}(M1^2+M2^2) = \text{SQRT}(0,6^2+0,08^2) = 0,1 \text{ м}$
н279У	—	—	428099,04	1365574,76	Геодезический метод	0,10	$Mt = \text{SQRT}(M1^2+M2^2) = \text{SQRT}(0,6^2+0,08^2) = 0,1 \text{ м}$
н135У	—	—	428084,51	1365583,61	Геодезический метод	0,10	$Mt = \text{SQRT}(M1^2+M2^2) = \text{SQRT}(0,6^2+0,08^2) = 0,1 \text{ м}$
29	428085,73	1365571,78	—	—	—	0,10	—
28	428088,46	1365545,31	—	—	—	0,10	—
35	428109,37	1365547,31	—	—	—	0,10	—

### 2. Сведения о частях границ уточняемого земельного участка с кадастровым номером 61:26:0513601:80

Обозначение части границ		Горизонтальное проложение (S), м	Описание прохождения части границ	Отметка о наличии земельного спора о местоположении границ земельного участка
от т.	до т.			
1	2	3	4	5
35	36	15,26	—	—
36	37	3,60	—	—
37	н276У	1,67	—	—
н276У	н277У	4,82	—	—
н277У	н278У	1,78	—	—
н278У	н279У	3,57	—	—
н279У	н135У	17,01	—	—
н135У	29	11,89	—	—
29	28	26,61	—	—
28	35	21,01	—	—

## КАРТА-ПЛАН ТЕРРИТОРИИ

### Сведения об уточняемых земельных участках, необходимые для исправления реестровых ошибок в сведениях о местоположении их границ

#### 3. Характеристики уточняемого земельного участка с кадастровым номером 61:26:0513601:80

№ п/п	Наименование характеристик земельного участка	Значение характеристики
1	2	3
1	Площадь земельного участка ± величина погрешности определения площади ( $P \pm \Delta P$ ), м <sup>2</sup>	630±9
2	Формула, примененная для расчета предельной допустимой погрешности определения площади земельного участка ( $\Delta P$ ), м <sup>2</sup>	$\Delta P = 3,5 \cdot M_t \cdot \sqrt{P_{\text{ДОК}}} = 3,5 \cdot 0,10 \cdot \sqrt{612} = 9$
3	Иные сведения	—

#### 1. Сведения о характерных точках границы уточняемого земельного участка с кадастровым номером 61:26:0513601:101

##### Зона № 1

Обозначение характерных точек границ	Существующие координаты, м		Уточненные координаты, м		Метод определения координат	Средняя квадратическая погрешность определения координат характерной точки ( $M_t$ ), м	Формулы, примененные для расчета средней квадратической погрешности определения координат характерной точки ( $M_t$ ), м
	X	Y	X	Y			
1	2	3	4	5	6	7	8
6	428104,00	1365342,86	—	—	—	0,10	—
7	428102,00	1365368,58	—	—	—	0,10	—
н178У	—	—	428076,61	1365366,29	Геодезический метод	0,10	$M_t = \text{SQRT}(M_1^2 + M_2^2) = \text{SQRT}(0,6^2 + 0,08^2) = 0,1 \text{ м}$
н177У	—	—	428078,83	1365338,99	Геодезический метод	0,10	$M_t = \text{SQRT}(M_1^2 + M_2^2) = \text{SQRT}(0,6^2 + 0,08^2) = 0,1 \text{ м}$
6	428104,00	1365342,86	—	—	—	0,10	—

#### 2. Сведения о частях границ уточняемого земельного участка с кадастровым номером 61:26:0513601:101

Обозначение части границ		Горизонтальное проложение (S), м	Описание прохождения части границ	Отметка о наличии земельного спора о местоположении границ земельного участка
от т.	до т.			
1	2	3	4	5
6	7	25,80	—	—
7	н178У	25,49	—	—
н178У	н177У	27,39	—	—



## КАРТА-ПЛАН ТЕРРИТОРИИ

### Сведения об уточняемых земельных участках, необходимые для исправления реестровых ошибок в сведениях о местоположении их границ

н177У	6	25,47	—	—
-------	---	-------	---	---

#### 3. Характеристики уточняемого земельного участка с кадастровым номером 61:26:0513601:101

№ п/п	Наименование характеристик земельного участка	Значение характеристики
1	2	3
1	Площадь земельного участка ± величина погрешности определения площади ( $P \pm \Delta P$ ), м <sup>2</sup>	677±9
2	Формула, примененная для расчета предельной допустимой погрешности определения площади земельного участка ( $\Delta P$ ), м2	$\Delta P = 3,5 \cdot M_t \cdot \sqrt{P_{\text{ДОК}}} = 3,5 \cdot 0,10 \cdot \sqrt{677} = 9$
3	Иные сведения	—

#### 1. Сведения о характерных точках границы уточняемого земельного участка с кадастровым номером 61:26:0514201:1

##### Зона № 1

Обозначение характерных точек границ	Существующие координаты, м		Уточненные координаты, м		Метод определения координат	Средняя квадратическая погрешность определения координат характерной точки ( $M_t$ ), м	Формулы, примененные для расчета средней квадратической погрешности определения координат характерной точки ( $M_t$ ), м
	X	Y	X	Y			
1	2	3	4	5	6	7	8
41	428052,98	1365333,63	—	—	—	0,10	—
н176У	—	—	428050,43	1365363,80	Геодезический метод	0,10	$M_t = \text{SQRT}(M1^2 + M2^2) = \text{SQRT}(0,6^2 + 0,08^2) = 0,1 \text{ м}$
н122У	—	—	428025,69	1365360,55	Геодезический метод	0,10	$M_t = \text{SQRT}(M1^2 + M2^2) = \text{SQRT}(0,6^2 + 0,08^2) = 0,1 \text{ м}$
42	428029,18	1365330,67	—	—	—	0,10	—
41	428052,98	1365333,63	—	—	—	0,10	—

#### 2. Сведения о частях границ уточняемого земельного участка с кадастровым номером 61:26:0514201:1

Обозначение части границ		Горизонтальное проложение (S), м	Описание прохождения части границ	Отметка о наличии земельного спора о местоположении границ земельного участка
от т.	до т.			
1	2	3	4	5
41	н176У	30,28	—	—
н176У	н122У	24,95	—	—

## КАРТА-ПЛАН ТЕРРИТОРИИ

### Сведения об уточняемых земельных участках, необходимые для исправления реестровых ошибок в сведениях о местоположении их границ

н122У	42	30,08	—	—
42	41	23,98	—	—

#### 3. Характеристики уточняемого земельного участка с кадастровым номером 61:26:0514201:1

№ п/п	Наименование характеристик земельного участка	Значение характеристики
1	2	3
1	Площадь земельного участка ± величина погрешности определения площади ( $P \pm \Delta P$ ), м <sup>2</sup>	738±9
2	Формула, примененная для расчета предельной допустимой погрешности определения площади земельного участка ( $\Delta P$ ), м <sup>2</sup>	$\Delta P = 3,5 \cdot M_t \cdot \sqrt{P_{\text{док}}} = 3,5 \cdot 0,10 \cdot \sqrt{722} = 9$
3	Иные сведения	—

#### 1. Сведения о характерных точках границы уточняемого земельного участка с кадастровым номером 61:26:0514201:2

##### Зона № 1

Обозначение характерных точек границ	Существующие координаты, м		Уточненные координаты, м		Метод определения координат	Средняя квадратическая погрешность определения координат характерной точки ( $M_t$ ), м	Формулы, примененные для расчета средней квадратической погрешности определения координат характерной точки ( $M_t$ ), м
	X	Y	X	Y			
1	2	3	4	5	6	7	8
н151У	—	—	428025,45	1365564,60	Геодезический метод	0,10	$M_t = \text{SQRT}(M1^2+M2^2) = \text{SQRT}(0,6^2+0,08^2) = 0,1 \text{ м}$
274	—	—	428022,08	1365591,42	—	0,10	—
239	428002,96	1365588,79	—	—	—	0,10	—
н145У	—	—	428005,62	1365562,36	Геодезический метод	0,10	$M_t = \text{SQRT}(M1^2+M2^2) = \text{SQRT}(0,6^2+0,08^2) = 0,1 \text{ м}$
н151У	—	—	428025,45	1365564,60	Геодезический метод	0,10	$M_t = \text{SQRT}(M1^2+M2^2) = \text{SQRT}(0,6^2+0,08^2) = 0,1 \text{ м}$

#### 2. Сведения о частях границ уточняемого земельного участка с кадастровым номером 61:26:0514201:2

Обозначение части границ		Горизонтальное проложение (S), м	Описание прохождения части границ	Отметка о наличии земельного спора о местоположении границ земельного участка
от т.	до т.			

## КАРТА-ПЛАН ТЕРРИТОРИИ

### Сведения об уточняемых земельных участках, необходимые для исправления реестровых ошибок в сведениях о местоположении их границ

1	2	3	4	5
н151У	274	27,03	—	—
274	239	19,30	—	—
239	н145У	26,56	—	—
н145У	н151У	19,96	—	—

#### 3. Характеристики уточняемого земельного участка с кадастровым номером 61:26:0514201:2

№ п/п	Наименование характеристик земельного участка	Значение характеристики
1	2	3
1	Площадь земельного участка ± величина погрешности определения площади ( $P \pm \Delta P$ ), м <sup>2</sup>	526±8
2	Формула, примененная для расчета предельной допустимой погрешности определения площади земельного участка ( $\Delta P$ ), м <sup>2</sup>	$\Delta P = 3,5 \cdot M_t \cdot \sqrt{P_{\text{ДОК}}} = 3,5 \cdot 0,10 \cdot \sqrt{513} = 8$
3	Иные сведения	—

#### 1. Сведения о характерных точках границы уточняемого земельного участка с кадастровым номером 61:26:0514201:3

##### Зона № 1

Обозначение характерных точек границ	Существующие координаты, м		Уточненные координаты, м		Метод определения координат	Средняя квадратическая погрешность определения координат характерной точки ( $M_t$ ), м	Формулы, примененные для расчета средней квадратической погрешности определения координат характерной точки ( $M_t$ ), м
	X	Y	X	Y			
1	2	3	4	5	6	7	8
н47У	—	—	427840,38	1365655,56	Геодезический метод	0,10	$M_t = \text{SQRT}(M1^2+M2^2) = \text{SQRT}(0,6^2+0,08^2) = 0,1 \text{ м}$
н51У	—	—	427838,53	1365671,66	Геодезический метод	0,10	$M_t = \text{SQRT}(M1^2+M2^2) = \text{SQRT}(0,6^2+0,08^2) = 0,1 \text{ м}$
н50У	—	—	427837,09	1365680,56	Геодезический метод	0,10	$M_t = \text{SQRT}(M1^2+M2^2) = \text{SQRT}(0,6^2+0,08^2) = 0,1 \text{ м}$
н52У	—	—	427815,64	1365678,33	Геодезический метод	0,10	$M_t = \text{SQRT}(M1^2+M2^2) = \text{SQRT}(0,6^2+0,08^2) = 0,1 \text{ м}$

## КАРТА-ПЛАН ТЕРРИТОРИИ

### Сведения об уточняемых земельных участках, необходимые для исправления реестровых ошибок в сведениях о местоположении их границ

н53У	—	—	427818,71	1365658,14	Геодезический метод	0,10	$M_t = \text{SQRT}(M_1^2 + M_2^2) = \text{SQRT}(0,6^2 + 0,08^2) = 0,1 \text{ м}$
н54У	—	—	427818,94	1365653,52	Геодезический метод	0,10	$M_t = \text{SQRT}(M_1^2 + M_2^2) = \text{SQRT}(0,6^2 + 0,08^2) = 0,1 \text{ м}$
н48У	—	—	427834,41	1365655,02	Геодезический метод	0,10	$M_t = \text{SQRT}(M_1^2 + M_2^2) = \text{SQRT}(0,6^2 + 0,08^2) = 0,1 \text{ м}$
н47У	—	—	427840,38	1365655,56	Геодезический метод	0,10	$M_t = \text{SQRT}(M_1^2 + M_2^2) = \text{SQRT}(0,6^2 + 0,08^2) = 0,1 \text{ м}$

#### 2. Сведения о частях границ уточняемого земельного участка с кадастровым номером 61:26:0514201:3

Обозначение части границ		Горизонтальное проложение (S), м	Описание прохождения части границ	Отметка о наличии земельного спора о местоположении границ земельного участка
от т.	до т.			
1	2	3	4	5
н47У	н51У	16,21	—	—
н51У	н50У	9,02	—	—
н50У	н52У	21,57	—	—
н52У	н53У	20,42	—	—
н53У	н54У	4,63	—	—
н54У	н48У	15,54	—	—
н48У	н47У	5,99	—	—

#### 3. Характеристики уточняемого земельного участка с кадастровым номером 61:26:0514201:3

№ п/п	Наименование характеристик земельного участка	Значение характеристики
1	2	3
1	Площадь земельного участка ± величина погрешности определения площади (P ± ΔP), м <sup>2</sup>	539±8
2	Формула, примененная для расчета предельной допустимой погрешности определения площади земельного участка (ΔP), м <sup>2</sup>	$\Delta P = 3,5 \cdot M_t \cdot \sqrt{P_{\text{ДОК}}} = 3,5 \cdot 0,10 \cdot \sqrt{537} = 8$
3	Иные сведения	—

#### 1. Сведения о характерных точках границы уточняемого земельного участка с кадастровым номером 61:26:0514201:4

Зона № 1

## КАРТА-ПЛАН ТЕРРИТОРИИ

**Сведения об уточняемых земельных участках, необходимые для исправления реестровых ошибок  
в сведениях о местоположении их границ**

Обозначение характерных точек границ	Существующие координаты, м		Уточненные координаты, м		Метод определения координат	Средняя квадратическая погрешность определения координат характерной точки (M <sub>t</sub> ), м	Формулы, примененные для расчета средней квадратической погрешности определения координат характерной точки (M <sub>t</sub> ), м
	X	Y	X	Y			
1	2	3	4	5	6	7	8
н23У	—	—	427944,07	1365556,67	Геодезический метод	0,10	M <sub>t</sub> = SQRT(M1 <sup>2</sup> +M2 <sup>2</sup> ) = SQRT(0,6 <sup>2</sup> +0,08 <sup>2</sup> ) = 0,1 м
207	427941,21	1365582,92	—	—	—	0,10	—
н282У	—	—	427920,93	1365580,98	Геодезический метод	0,10	M <sub>t</sub> = SQRT(M1 <sup>2</sup> +M2 <sup>2</sup> ) = SQRT(0,6 <sup>2</sup> +0,08 <sup>2</sup> ) = 0,1 м
н24У	—	—	427923,90	1365554,38	Геодезический метод	0,10	M <sub>t</sub> = SQRT(M1 <sup>2</sup> +M2 <sup>2</sup> ) = SQRT(0,6 <sup>2</sup> +0,08 <sup>2</sup> ) = 0,1 м
н23У	—	—	427944,07	1365556,67	Геодезический метод	0,10	M <sub>t</sub> = SQRT(M1 <sup>2</sup> +M2 <sup>2</sup> ) = SQRT(0,6 <sup>2</sup> +0,08 <sup>2</sup> ) = 0,1 м

### 2. Сведения о частях границ уточняемого земельного участка с кадастровым номером 61:26:0514201:4

Обозначение части границ		Горизонтальное проложение (S), м	Описание прохождения части границ	Отметка о наличии земельного спора о местоположении границ земельного участка
от т.	до т.			
1	2	3	4	5
н23У	207	26,41	—	—
207	н282У	20,37	—	—
н282У	н24У	26,77	—	—
н24У	н23У	20,30	—	—

### 3. Характеристики уточняемого земельного участка с кадастровым номером 61:26:0514201:4

№ п/п	Наименование характеристик земельного участка	Значение характеристики
1	2	3
1	Площадь земельного участка ± величина погрешности определения площади (P ± ΔP), м <sup>2</sup>	541±8
2	Формула, примененная для расчета предельной допустимой погрешности определения площади земельного участка (ΔP), м <sup>2</sup>	$\Delta P = 3,5 \cdot M_t \cdot \sqrt{P_{\text{ДОК}}} = 3,5 \cdot 0,10 \cdot \sqrt{523} = 8$

## КАРТА-ПЛАН ТЕРРИТОРИИ

**Сведения об уточняемых земельных участках, необходимые для исправления реестровых ошибок  
в сведениях о местоположении их границ**

<b>1</b>	<b>2</b>	<b>3</b>
3	Иные сведения	—

### 1. Сведения о характерных точках границы уточняемого земельного участка с кадастровым номером 61:26:0514201:5

Зона № 1

Обозначение характерных точек границ	Существующие координаты, м		Уточненные координаты, м		Метод определения координат	Средняя квадратическая погрешность определения координат характерной точки (M <sub>t</sub> ), м	Формулы, примененные для расчета средней квадратической погрешности определения координат характерной точки (M <sub>t</sub> ), м
	X	Y	X	Y			
1	2	3	4	5	6	7	8
н128У	—	—	427969,57	1365323,21	Геодезический метод	0,10	$M_t = \text{SQRT}(M_1^2 + M_2^2) = \text{SQRT}(0,6^2 + 0,08^2) = 0,1 \text{ м}$
н127У	—	—	427966,21	1365354,32	Геодезический метод	0,10	$M_t = \text{SQRT}(M_1^2 + M_2^2) = \text{SQRT}(0,6^2 + 0,08^2) = 0,1 \text{ м}$
351	—	—	427946,19	1365352,21	—	0,10	—
352	—	—	427950,42	1365320,88	—	0,10	—
н128У	—	—	427969,57	1365323,21	Геодезический метод	0,10	$M_t = \text{SQRT}(M_1^2 + M_2^2) = \text{SQRT}(0,6^2 + 0,08^2) = 0,1 \text{ м}$

### 2. Сведения о частях границ уточняемого земельного участка с кадастровым номером 61:26:0514201:5

Обозначение части границ		Горизонтальное проложение (S), м	Описание прохождения части границ	Отметка о наличии земельного спора о местоположении границ земельного участка
от т.	до т.			
1	2	3	4	5
н128У	н127У	31,29	—	—
н127У	351	20,13	—	—
351	352	31,61	—	—
352	н128У	19,29	—	—

## КАРТА-ПЛАН ТЕРРИТОРИИ

### Сведения об уточняемых земельных участках, необходимые для исправления реестровых ошибок в сведениях о местоположении их границ

#### 3. Характеристики уточняемого земельного участка с кадастровым номером 61:26:0514201:5

№ п/п	Наименование характеристик земельного участка	Значение характеристики
1	2	3
1	Площадь земельного участка ± величина погрешности определения площади ( $P \pm \Delta P$ ), м <sup>2</sup>	620±9
2	Формула, примененная для расчета предельной допустимой погрешности определения площади земельного участка ( $\Delta P$ ), м <sup>2</sup>	$\Delta P = 3,5 \cdot M_t \cdot \sqrt{P_{\text{Док}}} = 3,5 \cdot 0,10 \cdot \sqrt{610} = 9$
3	Иные сведения	—

#### 1. Сведения о характерных точках границы уточняемого земельного участка с кадастровым номером 61:26:0514201:6

##### Зона № 1

Обозначение характерных точек границ	Существующие координаты, м		Уточненные координаты, м		Метод определения координат	Средняя квадратическая погрешность определения координат характерной точки ( $M_t$ ), м	Формулы, примененные для расчета средней квадратической погрешности определения координат характерной точки ( $M_t$ ), м
	X	Y	X	Y			
1	2	3	4	5	6	7	8
н211У	—	—	427922,81	1365323,39	Геодезический метод	0,10	$M_t = \text{SQRT}(M1^2+M2^2) = \text{SQRT}(0,6^2+0,08^2) = 0,1 \text{ м}$
404	427919,49	1365349,50	—	—	—	0,10	—
99	427898,76	1365347,22	—	—	—	0,10	—
н208У	—	—	427902,17	1365320,89	Геодезический метод	0,10	$M_t = \text{SQRT}(M1^2+M2^2) = \text{SQRT}(0,6^2+0,08^2) = 0,1 \text{ м}$
н211У	—	—	427922,81	1365323,39	Геодезический метод	0,10	$M_t = \text{SQRT}(M1^2+M2^2) = \text{SQRT}(0,6^2+0,08^2) = 0,1 \text{ м}$

#### 2. Сведения о частях границ уточняемого земельного участка с кадастровым номером 61:26:0514201:6

Обозначение части границ		Горизонтальное проложение (S), м	Описание прохождения части границ	Отметка о наличии земельного спора о местоположении границ земельного участка
от т.	до т.			
1	2	3	4	5
н211У	404	26,32	—	—
404	99	20,86	—	—

## КАРТА-ПЛАН ТЕРРИТОРИИ

### Сведения об уточняемых земельных участках, необходимые для исправления реестровых ошибок в сведениях о местоположении их границ

99	н208У	26,55	—	—
н208У	н211У	20,79	—	—

#### 3. Характеристики уточняемого земельного участка с кадастровым номером 61:26:0514201:6

№ п/п	Наименование характеристик земельного участка	Значение характеристики
1	2	3
1	Площадь земельного участка ± величина погрешности определения площади ( $P \pm \Delta P$ ), м <sup>2</sup>	550±8
2	Формула, примененная для расчета предельной допустимой погрешности определения площади земельного участка ( $\Delta P$ ), м2	$\Delta P = 3,5 \cdot M_t \cdot \sqrt{P_{\text{док}}} = 3,5 \cdot 0,10 \cdot \sqrt{546} = 8$
3	Иные сведения	—

#### 1. Сведения о характерных точках границы уточняемого земельного участка с кадастровым номером 61:26:0514201:7

##### Зона № 1

Обозначение характерных точек границ	Существующие координаты, м		Уточненные координаты, м		Метод определения координат	Средняя квадратическая погрешность определения координат характерной точки ( $M_t$ ), м	Формулы, примененные для расчета средней квадратической погрешности определения координат характерной точки ( $M_t$ ), м
	Х	У	Х	У			
1	2	3	4	5	6	7	8
н199У	—	—	427827,39	1365286,98	Геодезический метод	0,10	$M_t = \text{SQRT}(M1^2+M2^2) = \text{SQRT}(0,6^2+0,08^2) = 0,1 \text{ м}$
345	427823,39	1365313,52	—	—	—	0,10	—
н193У	—	—	427803,34	1365310,75	Геодезический метод	0,10	$M_t = \text{SQRT}(M1^2+M2^2) = \text{SQRT}(0,6^2+0,08^2) = 0,1 \text{ м}$
н197У	—	—	427806,94	1365284,28	Геодезический метод	0,10	$M_t = \text{SQRT}(M1^2+M2^2) = \text{SQRT}(0,6^2+0,08^2) = 0,1 \text{ м}$
н199У	—	—	427827,39	1365286,98	Геодезический метод	0,10	$M_t = \text{SQRT}(M1^2+M2^2) = \text{SQRT}(0,6^2+0,08^2) = 0,1 \text{ м}$

#### 2. Сведения о частях границ уточняемого земельного участка с кадастровым номером 61:26:0514201:7

Обозначение части границ		Горизонтальное проложение (S), м	Описание прохождения части границ	Отметка о наличии земельного спора о местоположении границ земельного участка
от т.	до т.			



## КАРТА-ПЛАН ТЕРРИТОРИИ

### Сведения об уточняемых земельных участках, необходимые для исправления реестровых ошибок в сведениях о местоположении их границ

1	2	3	4	5
н199У	345	26,84	—	—
345	н193У	20,24	—	—
н193У	н197У	26,71	—	—
н197У	н199У	20,63	—	—

#### 3. Характеристики уточняемого земельного участка с кадастровым номером 61:26:0514201:7

№ п/п	Наименование характеристик земельного участка	Значение характеристики
1	2	3
1	Площадь земельного участка ± величина погрешности определения площади ( $P \pm \Delta P$ ), м <sup>2</sup>	547±8
2	Формула, примененная для расчета предельной допустимой погрешности определения площади земельного участка ( $\Delta P$ ), м <sup>2</sup>	$\Delta P = 3,5 \cdot M_t \cdot \sqrt{P_{\text{ДОК}}} = 3,5 \cdot 0,10 \cdot \sqrt{525} = 8$
3	Иные сведения	—

#### 1. Сведения о характерных точках границы уточняемого земельного участка с кадастровым номером 61:26:0514201:8

##### Зона № 1

Обозначение характерных точек границ	Существующие координаты, м		Уточненные координаты, м		Метод определения координат	Средняя квадратическая погрешность определения координат характерной точки ( $M_t$ ), м	Формулы, примененные для расчета средней квадратической погрешности определения координат характерной точки ( $M_t$ ), м
	X	Y	X	Y			
1	2	3	4	5	6	7	8
н54У	—	—	427818,94	1365653,52	Геодезический метод	0,10	$M_t = \text{SQRT}(M_1^2 + M_2^2) = \text{SQRT}(0,6^2 + 0,08^2) = 0,1 \text{ м}$
н53У	—	—	427818,71	1365658,14	Геодезический метод	0,10	$M_t = \text{SQRT}(M_1^2 + M_2^2) = \text{SQRT}(0,6^2 + 0,08^2) = 0,1 \text{ м}$
н52У	—	—	427815,64	1365678,33	Геодезический метод	0,10	$M_t = \text{SQRT}(M_1^2 + M_2^2) = \text{SQRT}(0,6^2 + 0,08^2) = 0,1 \text{ м}$
409	—	—	427795,10	1365676,01	—	0,10	—
н56У	—	—	427798,51	1365651,53	Геодезический метод	0,10	$M_t = \text{SQRT}(M_1^2 + M_2^2) = \text{SQRT}(0,6^2 + 0,08^2) = 0,1 \text{ м}$

## КАРТА-ПЛАН ТЕРРИТОРИИ

### Сведения об уточняемых земельных участках, необходимые для исправления реестровых ошибок в сведениях о местоположении их границ

н57У	—	—	427808,92	1365652,19	Геодезический метод	0,10	$M_t = \text{SQRT}(M_1^2 + M_2^2) = \text{SQRT}(0,6^2 + 0,08^2) = 0,1 \text{ м}$
н54У	—	—	427818,94	1365653,52	Геодезический метод	0,10	$M_t = \text{SQRT}(M_1^2 + M_2^2) = \text{SQRT}(0,6^2 + 0,08^2) = 0,1 \text{ м}$

#### 2. Сведения о частях границ уточняемого земельного участка с кадастровым номером 61:26:0514201:8

Обозначение части границ		Горизонтальное проложение (S), м	Описание прохождения части границ	Отметка о наличии земельного спора о местоположении границ земельного участка
от т.	до т.			
1	2	3	4	5
н54У	н53У	4,63	—	—
н53У	н52У	20,42	—	—
н52У	409	20,67	—	—
409	н56У	24,72	—	—
н56У	н57У	10,43	—	—
н57У	н54У	10,11	—	—

#### 3. Характеристики уточняемого земельного участка с кадастровым номером 61:26:0514201:8

№ п/п	Наименование характеристик земельного участка	Значение характеристики
1	2	3
1	Площадь земельного участка ± величина погрешности определения площади ( $P \pm \Delta P$ ), м <sup>2</sup>	520±8
2	Формула, примененная для расчета предельной допустимой погрешности определения площади земельного участка ( $\Delta P$ ), м <sup>2</sup>	$\Delta P = 3,5 \cdot M_t \cdot \sqrt{P_{\text{ДОК}}} = 3,5 \cdot 0,10 \cdot \sqrt{525} = 8$
3	Иные сведения	—

#### 1. Сведения о характерных точках границы уточняемого земельного участка с кадастровым номером 61:26:0514201:9

##### Зона № 1

Обозначение характерных точек границ	Существующие координаты, м		Уточненные координаты, м		Метод определения координат	Средняя квадратическая погрешность определения координат характерной точки ( $M_t$ ), м	Формулы, примененные для расчета средней квадратической погрешности определения координат характерной точки ( $M_t$ ), м
	X	Y	X	Y			
1	2	3	4	5	6	7	8

## КАРТА-ПЛАН ТЕРРИТОРИИ

### Сведения об уточняемых земельных участках, необходимые для исправления реестровых ошибок в сведениях о местоположении их границ

н287У	—	—	428025,10	1365365,54	Геодезический метод	0,10	$M_t = \sqrt{M_1^2 + M_2^2} = \sqrt{0,6^2 + 0,08^2} = 0,1 \text{ м}$
н120У	—	—	428022,80	1365391,13	Геодезический метод	0,10	$M_t = \sqrt{M_1^2 + M_2^2} = \sqrt{0,6^2 + 0,08^2} = 0,1 \text{ м}$
н119У	—	—	428002,23	1365389,54	Геодезический метод	0,10	$M_t = \sqrt{M_1^2 + M_2^2} = \sqrt{0,6^2 + 0,08^2} = 0,1 \text{ м}$
450	428004,52	1365364,37	—	—	—	0,10	—
н287У	—	—	428025,10	1365365,54	Геодезический метод	0,10	$M_t = \sqrt{M_1^2 + M_2^2} = \sqrt{0,6^2 + 0,08^2} = 0,1 \text{ м}$

#### 2. Сведения о частях границ уточняемого земельного участка с кадастровым номером 61:26:0514201:9

Обозначение части границ		Горизонтальное проложение (S), м	Описание прохождения части границ	Отметка о наличии земельного спора о местоположении границ земельного участка
от т.	до т.			
1	2	3	4	5
н287У	н120У	25,69	—	—
н120У	н119У	20,63	—	—
н119У	450	25,27	—	—
450	н287У	20,61	—	—

#### 3. Характеристики уточняемого земельного участка с кадастровым номером 61:26:0514201:9

№ п/п	Наименование характеристик земельного участка	Значение характеристики
1	2	3
1	Площадь земельного участка ± величина погрешности определения площади ( $P \pm \Delta P$ ), м <sup>2</sup>	525±8
2	Формула, примененная для расчета предельной допустимой погрешности определения площади земельного участка ( $\Delta P$ ), м2	$\Delta P = 3,5 \cdot M_t \cdot \sqrt{P_{\text{Док}}} = 3,5 \cdot 0,10 \cdot \sqrt{530} = 8$
3	Иные сведения	—

#### 1. Сведения о характерных точках границы уточняемого земельного участка с кадастровым номером 61:26:0514201:10

Зона № 1

## КАРТА-ПЛАН ТЕРРИТОРИИ

### Сведения об уточняемых земельных участках, необходимые для исправления реестровых ошибок в сведениях о местоположении их границ

Обозначение характерных точек границ	Существующие координаты, м		Уточненные координаты, м		Метод определения координат	Средняя квадратическая погрешность определения координат характерной точки (M <sub>t</sub> ), м	Формулы, примененные для расчета средней квадратической погрешности определения координат характерной точки (M <sub>t</sub> ), м
	X	Y	X	Y			
<b>1</b>	<b>2</b>	<b>3</b>	<b>4</b>	<b>5</b>	<b>6</b>	<b>7</b>	<b>8</b>
45	427843,56	1365463,51	—	—	—	0,10	—
н73У	—	—	427840,30	1365488,75	Геодезический метод	0,10	$M_t = \text{SQRT}(M_1^2 + M_2^2) = \text{SQRT}(0,6^2 + 0,08^2) = 0,1 \text{ м}$
н69У	—	—	427821,07	1365486,78	Геодезический метод	0,10	$M_t = \text{SQRT}(M_1^2 + M_2^2) = \text{SQRT}(0,6^2 + 0,08^2) = 0,1 \text{ м}$
44	427823,67	1365461,46	—	—	—	0,10	—
45	427843,56	1365463,51	—	—	—	0,10	—

#### 2. Сведения о частях границ уточняемого земельного участка с кадастровым номером 61:26:0514201:10

Обозначение части границ		Горизонтальное проложение (S), м	Описание прохождения части границ	Отметка о наличии земельного спора о местоположении границ земельного участка
от т.	до т.			
<b>1</b>	<b>2</b>	<b>3</b>	<b>4</b>	<b>5</b>
45	н73У	25,45	—	—
н73У	н69У	19,33	—	—
н69У	44	25,45	—	—
44	45	20,00	—	—

#### 3. Характеристики уточняемого земельного участка с кадастровым номером 61:26:0514201:10

№ п/п	Наименование характеристик земельного участка	Значение характеристики
<b>1</b>	<b>2</b>	<b>3</b>
1	Площадь земельного участка ± величина погрешности определения площади (P ± ΔP), м <sup>2</sup>	500±8
2	Формула, примененная для расчета предельной допустимой погрешности определения площади земельного участка (ΔP), м <sup>2</sup>	$\Delta P = 3,5 \cdot M_t \cdot \sqrt{P_{\text{Док}}} = 3,5 \cdot 0,10 \cdot \sqrt{509} = 8$
3	Иные сведения	—

#### 1. Сведения о характерных точках границы уточняемого земельного участка с кадастровым номером 61:26:0514201:11

## КАРТА-ПЛАН ТЕРРИТОРИИ

**Сведения об уточняемых земельных участках, необходимые для исправления реестровых ошибок  
в сведениях о местоположении их границ**

### Зона № 1

Обозначение характерных точек границ	Существующие координаты, м		Уточненные координаты, м		Метод определения координат	Средняя квадратическая погрешность определения координат характерной точки (M <sub>t</sub> ), м	Формулы, примененные для расчета средней квадратической погрешности определения координат характерной точки (M <sub>t</sub> ), м
	X	Y	X	Y			
1	2	3	4	5	6	7	8
н249У	—	—	427898,24	1365525,96	Геодезический метод	0,10	$M_t = \text{SQRT}(M_1^2 + M_2^2) = \text{SQRT}(0,6^2 + 0,08^2) = 0,1 \text{ м}$
61	427895,22	1365551,65	—	—	—	0,10	—
н65У	—	—	427874,67	1365549,34	Геодезический метод	0,10	$M_t = \text{SQRT}(M_1^2 + M_2^2) = \text{SQRT}(0,6^2 + 0,08^2) = 0,1 \text{ м}$
н248У	—	—	427877,60	1365524,35	Геодезический метод	0,10	$M_t = \text{SQRT}(M_1^2 + M_2^2) = \text{SQRT}(0,6^2 + 0,08^2) = 0,1 \text{ м}$
н249У	—	—	427898,24	1365525,96	Геодезический метод	0,10	$M_t = \text{SQRT}(M_1^2 + M_2^2) = \text{SQRT}(0,6^2 + 0,08^2) = 0,1 \text{ м}$

### 2. Сведения о частях границ уточняемого земельного участка с кадастровым номером 61:26:0514201:11

Обозначение части границ		Горизонтальное проложение (S), м	Описание прохождения части границ	Отметка о наличии земельного спора о местоположении границ земельного участка
от т.	до т.			
1	2	3	4	5
н249У	61	25,87	—	—
61	н65У	20,68	—	—
н65У	н248У	25,16	—	—
н248У	н249У	20,70	—	—

### 3. Характеристики уточняемого земельного участка с кадастровым номером 61:26:0514201:11

№ п/п	Наименование характеристик земельного участка	Значение характеристики
1	2	3
1	Площадь земельного участка ± величина погрешности определения площади (P ± ΔP), м <sup>2</sup>	528±8

## КАРТА-ПЛАН ТЕРРИТОРИИ

### Сведения об уточняемых земельных участках, необходимые для исправления реестровых ошибок в сведениях о местоположении их границ

1	2	3
2	Формула, примененная для расчета предельной допустимой погрешности определения площади земельного участка ( $\Delta P$ ), м <sup>2</sup>	$\Delta P = 3,5 \cdot M_t \cdot \sqrt{P_{\text{Док}}} = 3,5 \cdot 0,10 \cdot \sqrt{531} = 8$
3	Иные сведения	—

#### 1. Сведения о характерных точках границы уточняемого земельного участка с кадастровым номером 61:26:0514201:12

##### Зона № 1

Обозначение характерных точек границ	Существующие координаты, м		Уточненные координаты, м		Метод определения координат	Средняя квадратическая погрешность определения координат характерной точки ( $M_t$ ), м	Формулы, примененные для расчета средней квадратической погрешности определения координат характерной точки ( $M_t$ ), м
	X	Y	X	Y			
1	2	3	4	5	6	7	8
н223У	—	—	427834,98	1365371,69	Геодезический метод	0,10	$M_t = \text{SQRT}(M1^2 + M2^2) = \text{SQRT}(0,6^2 + 0,08^2) = 0,1 \text{ м}$
н227У	—	—	427831,81	1365396,71	Геодезический метод	0,10	$M_t = \text{SQRT}(M1^2 + M2^2) = \text{SQRT}(0,6^2 + 0,08^2) = 0,1 \text{ м}$
84	427811,91	1365394,57	—	—	—	0,10	—
н221У	—	—	427815,66	1365369,58	Геодезический метод	0,10	$M_t = \text{SQRT}(M1^2 + M2^2) = \text{SQRT}(0,6^2 + 0,08^2) = 0,1 \text{ м}$
н223У	—	—	427834,98	1365371,69	Геодезический метод	0,10	$M_t = \text{SQRT}(M1^2 + M2^2) = \text{SQRT}(0,6^2 + 0,08^2) = 0,1 \text{ м}$

#### 2. Сведения о частях границ уточняемого земельного участка с кадастровым номером 61:26:0514201:12

Обозначение части границ		Горизонтальное проложение (S), м	Описание прохождения части границ	Отметка о наличии земельного спора о местоположении границ земельного участка
от т.	до т.			
1	2	3	4	5
н223У	н227У	25,22	—	—
н227У	84	20,01	—	—
84	н221У	25,27	—	—
н221У	н223У	19,43	—	—

## КАРТА-ПЛАН ТЕРРИТОРИИ

### Сведения об уточняемых земельных участках, необходимые для исправления реестровых ошибок в сведениях о местоположении их границ

#### 3. Характеристики уточняемого земельного участка с кадастровым номером 61:26:0514201:12

№ п/п	Наименование характеристик земельного участка	Значение характеристики
1	2	3
1	Площадь земельного участка ± величина погрешности определения площади ( $P \pm \Delta P$ ), м <sup>2</sup>	498±8
2	Формула, примененная для расчета предельной допустимой погрешности определения площади земельного участка ( $\Delta P$ ), м <sup>2</sup>	$\Delta P = 3,5 \cdot M_t \cdot \sqrt{P_{\text{Док}}} = 3,5 \cdot 0,10 \cdot \sqrt{500} = 8$
3	Иные сведения	—

#### 1. Сведения о характерных точках границы уточняемого земельного участка с кадастровым номером 61:26:0514201:13

##### Зона № 1

Обозначение характерных точек границ	Существующие координаты, м		Уточненные координаты, м		Метод определения координат	Средняя квадратическая погрешность определения координат характерной точки ( $M_t$ ), м	Формулы, примененные для расчета средней квадратической погрешности определения координат характерной точки ( $M_t$ ), м
	X	Y	X	Y			
1	2	3	4	5	6	7	8
44	—	—	427823,67	1365461,46	—	0,10	—
н69У	—	—	427821,07	1365486,78	Геодезический метод	0,10	$M_t = \text{SQRT}(M1^2 + M2^2) = \text{SQRT}(0,6^2 + 0,08^2) = 0,1 \text{ м}$
н70У	—	—	427820,02	1365486,67	Геодезический метод	0,10	$M_t = \text{SQRT}(M1^2 + M2^2) = \text{SQRT}(0,6^2 + 0,08^2) = 0,1 \text{ м}$
393	—	—	427800,62	1365484,65	—	0,10	—
394	—	—	427803,13	1365459,54	—	0,10	—
44	—	—	427823,67	1365461,46	—	0,10	—

#### 2. Сведения о частях границ уточняемого земельного участка с кадастровым номером 61:26:0514201:13

Обозначение части границ		Горизонтальное проложение (S), м	Описание прохождения части границ	Отметка о наличии земельного спора о местоположении границ земельного участка
от т.	до т.			
1	2	3	4	5
44	н69У	25,45	—	—
н69У	н70У	1,06	—	—

## КАРТА-ПЛАН ТЕРРИТОРИИ

### Сведения об уточняемых земельных участках, необходимые для исправления реестровых ошибок в сведениях о местоположении их границ

н70У	393	19,50	—	—
393	394	25,24	—	—
394	44	20,63	—	—

#### 3. Характеристики уточняемого земельного участка с кадастровым номером 61:26:0514201:13

№ п/п	Наименование характеристик земельного участка	Значение характеристики
1	2	3
1	Площадь земельного участка ± величина погрешности определения площади ( $P \pm \Delta P$ ), м <sup>2</sup>	522±8
2	Формула, примененная для расчета предельной допустимой погрешности определения площади земельного участка ( $\Delta P$ ), м <sup>2</sup>	$\Delta P = 3,5 \cdot M_t \cdot \sqrt{P_{\text{док}}} = 3,5 \cdot 0,10 \cdot \sqrt{508} = 8$
3	Иные сведения	—

#### 1. Сведения о характерных точках границы уточняемого земельного участка с кадастровым номером 61:26:0514201:14

##### Зона № 1

Обозначение характерных точек границ	Существующие координаты, м		Уточненные координаты, м		Метод определения координат	Средняя квадратическая погрешность определения координат характерной точки ( $M_t$ ), м	Формулы, примененные для расчета средней квадратической погрешности определения координат характерной точки ( $M_t$ ), м
	Х	У	Х	У			
1	2	3	4	5	6	7	8
н166У	—	—	427996,67	1365446,04	Геодезический метод	0,10	$M_t = \text{SQRT}(M_1^2 + M_2^2) = \text{SQRT}(0,6^2 + 0,08^2) = 0,1 \text{ м}$
н168У	—	—	427994,35	1365471,41	Геодезический метод	0,10	$M_t = \text{SQRT}(M_1^2 + M_2^2) = \text{SQRT}(0,6^2 + 0,08^2) = 0,1 \text{ м}$
129	427974,08	1365469,12	—	—	—	0,10	—
216	—	—	427976,51	1365443,91	—	0,10	—
н166У	—	—	427996,67	1365446,04	Геодезический метод	0,10	$M_t = \text{SQRT}(M_1^2 + M_2^2) = \text{SQRT}(0,6^2 + 0,08^2) = 0,1 \text{ м}$

#### 2. Сведения о частях границ уточняемого земельного участка с кадастровым номером 61:26:0514201:14

Обозначение части границ		Горизонтальное проложение (S), м	Описание прохождения части границ	Отметка о наличии земельного спора о местоположении границ земельного участка
от т.	до т.			



## КАРТА-ПЛАН ТЕРРИТОРИИ

### Сведения об уточняемых земельных участках, необходимые для исправления реестровых ошибок в сведениях о местоположении их границ

1	2	3	4	5
н166У	н168У	25,48	—	—
н168У	129	20,40	—	—
129	216	25,33	—	—
216	н166У	20,27	—	—

#### 3. Характеристики уточняемого земельного участка с кадастровым номером 61:26:0514201:14

№ п/п	Наименование характеристик земельного участка	Значение характеристики
1	2	3
1	Площадь земельного участка ± величина погрешности определения площади ( $P \pm \Delta P$ ), м <sup>2</sup>	516±8
2	Формула, примененная для расчета предельной допустимой погрешности определения площади земельного участка ( $\Delta P$ ), м <sup>2</sup>	$\Delta P = 3,5 \cdot M_t \cdot \sqrt{P_{\text{ДОК}}} = 3,5 \cdot 0,10 \cdot \sqrt{520} = 8$
3	Иные сведения	—

#### 1. Сведения о характерных точках границы уточняемого земельного участка с кадастровым номером 61:26:0514201:15

##### Зона № 1

Обозначение характерных точек границ	Существующие координаты, м		Уточненные координаты, м		Метод определения координат	Средняя квадратическая погрешность определения координат характерной точки ( $M_t$ ), м	Формулы, примененные для расчета средней квадратической погрешности определения координат характерной точки ( $M_t$ ), м
	X	Y	X	Y			
1	2	3	4	5	6	7	8
н17У	—	—	427936,63	1365439,00	Геодезический метод	0,10	$M_t = \text{SQRT}(M1^2+M2^2) = \text{SQRT}(0,6^2+0,08^2) = 0,1 \text{ м}$
н18У	—	—	427933,81	1365465,93	Геодезический метод	0,10	$M_t = \text{SQRT}(M1^2+M2^2) = \text{SQRT}(0,6^2+0,08^2) = 0,1 \text{ м}$
н19У	—	—	427911,82	1365463,73	Геодезический метод	0,10	$M_t = \text{SQRT}(M1^2+M2^2) = \text{SQRT}(0,6^2+0,08^2) = 0,1 \text{ м}$
н20У	—	—	427914,88	1365437,41	Геодезический метод	0,10	$M_t = \text{SQRT}(M1^2+M2^2) = \text{SQRT}(0,6^2+0,08^2) = 0,1 \text{ м}$

## КАРТА-ПЛАН ТЕРРИТОРИИ

### Сведения об уточняемых земельных участках, необходимые для исправления реестровых ошибок в сведениях о местоположении их границ

н17У	—	—	427936,63	1365439,00	Геодезический метод	0,10	$M_t = \text{SQRT}(M_1^2 + M_2^2) = \text{SQRT}(0,6^2 + 0,08^2) = 0,1 \text{ м}$
------	---	---	-----------	------------	---------------------	------	--

#### 2. Сведения о частях границ уточняемого земельного участка с кадастровым номером 61:26:0514201:15

Обозначение части границ		Горизонтальное проложение (S), м	Описание прохождения части границ	Отметка о наличии земельного спора о местоположении границ земельного участка
от т.	до т.			
1	2	3	4	5
н17У	н18У	27,08	—	—
н18У	н19У	22,10	—	—
н19У	н20У	26,50	—	—
н20У	н17У	21,81	—	—

#### 3. Характеристики уточняемого земельного участка с кадастровым номером 61:26:0514201:15

№ п/п	Наименование характеристик земельного участка	Значение характеристики
1	2	3
1	Площадь земельного участка ± величина погрешности определения площади ( $P \pm \Delta P$ ), м <sup>2</sup>	588±8
2	Формула, примененная для расчета предельной допустимой погрешности определения площади земельного участка ( $\Delta P$ ), м <sup>2</sup>	$\Delta P = 3,5 \cdot M_t \cdot \sqrt{P_{\text{док}}} = 3,5 \cdot 0,10 \cdot \sqrt{542} = 8$
3	Иные сведения	—

#### 1. Сведения о характерных точках границы уточняемого земельного участка с кадастровым номером 61:26:0514201:17

##### Зона № 1

Обозначение характерных точек границ	Существующие координаты, м		Уточненные координаты, м		Метод определения координат	Средняя квадратическая погрешность определения координат характерной точки ( $M_t$ ), м	Формулы, примененные для расчета средней квадратической погрешности определения координат характерной точки ( $M_t$ ), м
	X	Y	X	Y			
1	2	3	4	5	6	7	8
н24У	—	—	427923,90	1365554,38	Геодезический метод	0,10	$M_t = \text{SQRT}(M_1^2 + M_2^2) = \text{SQRT}(0,6^2 + 0,08^2) = 0,1 \text{ м}$
н282У	—	—	427920,93	1365580,98	Геодезический метод	0,10	$M_t = \text{SQRT}(M_1^2 + M_2^2) = \text{SQRT}(0,6^2 + 0,08^2) = 0,1 \text{ м}$

## КАРТА-ПЛАН ТЕРРИТОРИИ

### Сведения об уточняемых земельных участках, необходимые для исправления реестровых ошибок в сведениях о местоположении их границ

н286У	—	—	427898,58	1365578,24	Геодезический метод	0,10	$M_t = \sqrt{M_1^2 + M_2^2} = \sqrt{0,6^2 + 0,08^2} = 0,1 \text{ м}$
н283У	—	—	427901,54	1365552,26	Геодезический метод	0,10	$M_t = \sqrt{M_1^2 + M_2^2} = \sqrt{0,6^2 + 0,08^2} = 0,1 \text{ м}$
н25У	—	—	427922,58	1365554,23	Геодезический метод	0,10	$M_t = \sqrt{M_1^2 + M_2^2} = \sqrt{0,6^2 + 0,08^2} = 0,1 \text{ м}$
н24У	—	—	427923,90	1365554,38	Геодезический метод	0,10	$M_t = \sqrt{M_1^2 + M_2^2} = \sqrt{0,6^2 + 0,08^2} = 0,1 \text{ м}$

#### 2. Сведения о частях границ уточняемого земельного участка с кадастровым номером 61:26:0514201:17

Обозначение части границ		Горизонтальное проложение (S), м	Описание прохождения части границ	Отметка о наличии земельного спора о местоположении границ земельного участка
от т.	до т.			
1	2	3	4	5
н24У	н282У	26,77	—	—
н282У	н286У	22,52	—	—
н286У	н283У	26,15	—	—
н283У	н25У	21,13	—	—
н25У	н24У	1,33	—	—

#### 3. Характеристики уточняемого земельного участка с кадастровым номером 61:26:0514201:17

№ п/п	Наименование характеристик земельного участка	Значение характеристики
1	2	3
1	Площадь земельного участка ± величина погрешности определения площади ( $P \pm \Delta P$ ), м <sup>2</sup>	595±8
2	Формула, примененная для расчета предельной допустимой погрешности определения площади земельного участка ( $\Delta P$ ), м2	$\Delta P = 3,5 \cdot M_t \cdot \sqrt{P_{\text{Док}}} = 3,5 \cdot 0,10 \cdot \sqrt{581} = 8$
3	Иные сведения	—

#### 1. Сведения о характерных точках границы уточняемого земельного участка с кадастровым номером 61:26:0514201:18

Зона № 1

## КАРТА-ПЛАН ТЕРРИТОРИИ

**Сведения об уточняемых земельных участках, необходимые для исправления реестровых ошибок  
в сведениях о местоположении их границ**

Обозначение характерных точек границ	Существующие координаты, м		Уточненные координаты, м		Метод определения координат	Средняя квадратическая погрешность определения координат характерной точки (M <sub>t</sub> ), м	Формулы, примененные для расчета средней квадратической погрешности определения координат характерной точки (M <sub>t</sub> ), м
	X	Y	X	Y			
1	2	3	4	5	6	7	8
н248У	—	—	427877,60	1365524,35	Геодезический метод	0,10	$M_t = \text{SQRT}(M_1^2 + M_2^2) = \text{SQRT}(0,6^2 + 0,08^2) = 0,1 \text{ м}$
н65У	—	—	427874,67	1365549,34	Геодезический метод	0,10	$M_t = \text{SQRT}(M_1^2 + M_2^2) = \text{SQRT}(0,6^2 + 0,08^2) = 0,1 \text{ м}$
52	427853,83	1365547,57	—	—	—	0,10	—
н247У	—	—	427857,16	1365522,07	Геодезический метод	0,10	$M_t = \text{SQRT}(M_1^2 + M_2^2) = \text{SQRT}(0,6^2 + 0,08^2) = 0,1 \text{ м}$
н248У	—	—	427877,60	1365524,35	Геодезический метод	0,10	$M_t = \text{SQRT}(M_1^2 + M_2^2) = \text{SQRT}(0,6^2 + 0,08^2) = 0,1 \text{ м}$

### 2. Сведения о частях границ уточняемого земельного участка с кадастровым номером 61:26:0514201:18

Обозначение части границ		Горизонтальное проложение (S), м	Описание прохождения части границ	Отметка о наличии земельного спора о местоположении границ земельного участка
от т.	до т.			
1	2	3	4	5
н248У	н65У	25,16	—	—
н65У	52	20,92	—	—
52	н247У	25,72	—	—
н247У	н248У	20,57	—	—

### 3. Характеристики уточняемого земельного участка с кадастровым номером 61:26:0514201:18

№ п/п	Наименование характеристик земельного участка	Значение характеристики
1	2	3
1	Площадь земельного участка ± величина погрешности определения площади (P ± ΔP), м <sup>2</sup>	527±8
2	Формула, примененная для расчета предельной допустимой погрешности определения площади земельного участка (ΔP), м <sup>2</sup>	$\Delta P = 3,5 \cdot M_t \cdot \sqrt{P_{\text{ДОК}}} = 3,5 \cdot 0,10 \cdot \sqrt{522} = 8$

## КАРТА-ПЛАН ТЕРРИТОРИИ

**Сведения об уточняемых земельных участках, необходимые для исправления реестровых ошибок  
в сведениях о местоположении их границ**

<b>1</b>	<b>2</b>	<b>3</b>
3	Иные сведения	—

### 1. Сведения о характерных точках границы уточняемого земельного участка с кадастровым номером 61:26:0514201:19

Зона № 1

Обозначение характерных точек границ	Существующие координаты, м		Уточненные координаты, м		Метод определения координат	Средняя квадратическая погрешность определения координат характерной точки (M <sub>t</sub> ), м	Формулы, примененные для расчета средней квадратической погрешности определения координат характерной точки (M <sub>t</sub> ), м
	X	Y	X	Y			
1	2	3	4	5	6	7	8
н159У	—	—	427973,75	1365474,80	Геодезический метод	0,10	$M_t = \text{SQRT}(M_1^2 + M_2^2) = \text{SQRT}(0,6^2 + 0,08^2) = 0,1 \text{ м}$
н115У	—	—	427970,76	1365502,10	Геодезический метод	0,10	$M_t = \text{SQRT}(M_1^2 + M_2^2) = \text{SQRT}(0,6^2 + 0,08^2) = 0,1 \text{ м}$
190	—	—	427950,17	1365499,96	—	0,10	—
188	—	—	427952,89	1365474,14	—	0,10	—
н159У	—	—	427973,75	1365474,80	Геодезический метод	0,10	$M_t = \text{SQRT}(M_1^2 + M_2^2) = \text{SQRT}(0,6^2 + 0,08^2) = 0,1 \text{ м}$

### 2. Сведения о частях границ уточняемого земельного участка с кадастровым номером 61:26:0514201:19

Обозначение части границ		Горизонтальное проложение (S), м	Описание прохождения части границ	Отметка о наличии земельного спора о местоположении границ земельного участка
от т.	до т.			
1	2	3	4	5
н159У	н115У	27,46	—	—
н115У	190	20,70	—	—
190	188	25,96	—	—
188	н159У	20,87	—	—

## КАРТА-ПЛАН ТЕРРИТОРИИ

### Сведения об уточняемых земельных участках, необходимые для исправления реестровых ошибок в сведениях о местоположении их границ

#### 3. Характеристики уточняемого земельного участка с кадастровым номером 61:26:0514201:19

№ п/п	Наименование характеристик земельного участка	Значение характеристики
1	2	3
1	Площадь земельного участка ± величина погрешности определения площади ( $P \pm \Delta P$ ), м <sup>2</sup>	554±8
2	Формула, примененная для расчета предельной допустимой погрешности определения площади земельного участка ( $\Delta P$ ), м <sup>2</sup>	$\Delta P = 3,5 \cdot M_t \cdot \sqrt{P_{\text{Док}}} = 3,5 \cdot 0,10 \cdot \sqrt{520} = 8$
3	Иные сведения	—

#### 1. Сведения о характерных точках границы уточняемого земельного участка с кадастровым номером 61:26:0514201:21

##### Зона № 1

Обозначение характерных точек границ	Существующие координаты, м		Уточненные координаты, м		Метод определения координат	Средняя квадратическая погрешность определения координат характерной точки ( $M_t$ ), м	Формулы, примененные для расчета средней квадратической погрешности определения координат характерной точки ( $M_t$ ), м
	X	Y	X	Y			
1	2	3	4	5	6	7	8
н150У	—	—	428007,90	1365537,94	Геодезический метод	0,10	$M_t = \text{SQRT}(M_1^2 + M_2^2) = \text{SQRT}(0,6^2 + 0,08^2) = 0,1 \text{ м}$
н145У	—	—	428005,62	1365562,36	Геодезический метод	0,10	$M_t = \text{SQRT}(M_1^2 + M_2^2) = \text{SQRT}(0,6^2 + 0,08^2) = 0,1 \text{ м}$
н146У	—	—	427984,95	1365560,69	Геодезический метод	0,10	$M_t = \text{SQRT}(M_1^2 + M_2^2) = \text{SQRT}(0,6^2 + 0,08^2) = 0,1 \text{ м}$
н149У	—	—	427987,35	1365535,40	Геодезический метод	0,10	$M_t = \text{SQRT}(M_1^2 + M_2^2) = \text{SQRT}(0,6^2 + 0,08^2) = 0,1 \text{ м}$
н150У	—	—	428007,90	1365537,94	Геодезический метод	0,10	$M_t = \text{SQRT}(M_1^2 + M_2^2) = \text{SQRT}(0,6^2 + 0,08^2) = 0,1 \text{ м}$

#### 2. Сведения о частях границ уточняемого земельного участка с кадастровым номером 61:26:0514201:21

Обозначение части границ		Горизонтальное проложение (S), м	Описание прохождения части границ	Отметка о наличии земельного спора о местоположении границ земельного участка
от т.	до т.			

## КАРТА-ПЛАН ТЕРРИТОРИИ

### Сведения об уточняемых земельных участках, необходимые для исправления реестровых ошибок в сведениях о местоположении их границ

1	2	3	4	5
н150У	н145У	24,53	—	—
н145У	н146У	20,74	—	—
н146У	н149У	25,40	—	—
н149У	н150У	20,71	—	—

#### 3. Характеристики уточняемого земельного участка с кадастровым номером 61:26:0514201:21

№ п/п	Наименование характеристик земельного участка	Значение характеристики
1	2	3
1	Площадь земельного участка ± величина погрешности определения площади ( $P \pm \Delta P$ ), м <sup>2</sup>	517±8
2	Формула, примененная для расчета предельной допустимой погрешности определения площади земельного участка ( $\Delta P$ ), м <sup>2</sup>	$\Delta P = 3,5 \cdot M_t \cdot \sqrt{P_{\text{ДОК}}} = 3,5 \cdot 0,10 \cdot \sqrt{520} = 8$
3	Иные сведения	—

#### 1. Сведения о характерных точках границы уточняемого земельного участка с кадастровым номером 61:26:0514201:22

##### Зона № 1

Обозначение характерных точек границ	Существующие координаты, м		Уточненные координаты, м		Метод определения координат	Средняя квадратическая погрешность определения координат характерной точки ( $M_t$ ), м	Формулы, примененные для расчета средней квадратической погрешности определения координат характерной точки ( $M_t$ ), м
	X	Y	X	Y			
1	2	3	4	5	6	7	8
н261У	—	—	427811,12	1365630,79	Геодезический метод	0,10	$M_t = \text{SQRT}(M1^2+M2^2) = \text{SQRT}(0,6^2+0,08^2) = 0,1 \text{ м}$
н57У	—	—	427808,92	1365652,19	Геодезический метод	0,10	$M_t = \text{SQRT}(M1^2+M2^2) = \text{SQRT}(0,6^2+0,08^2) = 0,1 \text{ м}$
н56У	—	—	427798,51	1365651,53	Геодезический метод	0,10	$M_t = \text{SQRT}(M1^2+M2^2) = \text{SQRT}(0,6^2+0,08^2) = 0,1 \text{ м}$
н43У	—	—	427777,36	1365649,26	Геодезический метод	0,10	$M_t = \text{SQRT}(M1^2+M2^2) = \text{SQRT}(0,6^2+0,08^2) = 0,1 \text{ м}$

## КАРТА-ПЛАН ТЕРРИТОРИИ

### Сведения об уточняемых земельных участках, необходимые для исправления реестровых ошибок в сведениях о местоположении их границ

н42У	—	—	427780,47	1365627,98	Геодезический метод	0,10	$M_t = \text{SQRT}(M_1^2 + M_2^2) = \text{SQRT}(0,6^2 + 0,08^2) = 0,1 \text{ м}$
н261У	—	—	427811,12	1365630,79	Геодезический метод	0,10	$M_t = \text{SQRT}(M_1^2 + M_2^2) = \text{SQRT}(0,6^2 + 0,08^2) = 0,1 \text{ м}$

#### 2. Сведения о частях границ уточняемого земельного участка с кадастровым номером 61:26:0514201:22

Обозначение части границ		Горизонтальное проложение (S), м	Описание прохождения части границ	Отметка о наличии земельного спора о местоположении границ земельного участка
от т.	до т.			
1	2	3	4	5
н261У	н57У	21,51	—	—
н57У	н56У	10,43	—	—
н56У	н43У	21,27	—	—
н43У	н42У	21,51	—	—
н42У	н261У	30,78	—	—

#### 3. Характеристики уточняемого земельного участка с кадастровым номером 61:26:0514201:22

№ п/п	Наименование характеристик земельного участка	Значение характеристики
1	2	3
1	Площадь земельного участка ± величина погрешности определения площади ( $P \pm \Delta P$ ), м <sup>2</sup>	676±9
2	Формула, примененная для расчета предельной допустимой погрешности определения площади земельного участка ( $\Delta P$ ), м <sup>2</sup>	$\Delta P = 3,5 \cdot M_t \cdot \sqrt{P_{\text{ДОК}}} = 3,5 \cdot 0,10 \cdot \sqrt{634} = 9$
3	Иные сведения	—

#### 1. Сведения о характерных точках границы уточняемого земельного участка с кадастровым номером 61:26:0514201:24

##### Зона № 1

Обозначение характерных точек границ	Существующие координаты, м		Уточненные координаты, м		Метод определения координат	Средняя квадратическая погрешность определения координат характерной точки ( $M_t$ ), м	Формулы, примененные для расчета средней квадратической погрешности определения координат характерной точки ( $M_t$ ), м
	X	Y	X	Y			
1	2	3	4	5	6	7	8
34	—	—	428057,58	1365452,17	—	0,10	—



## КАРТА-ПЛАН ТЕРРИТОРИИ

### Сведения об уточняемых земельных участках, необходимые для исправления реестровых ошибок в сведениях о местоположении их границ

33	428057,45	1365453,16	—	—	—	0,10	—
32	—	—	428054,49	1365478,41	—	0,10	—
259	428034,76	1365476,64	—	—	—	0,10	—
н163У	—	—	428037,56	1365449,83	Геодезический метод	0,10	$M_t = \text{SQRT}(M_1^2 + M_2^2) = \text{SQRT}(0,6^2 + 0,08^2) = 0,1 \text{ м}$
34	—	—	428057,58	1365452,17	—	0,10	—

#### 2. Сведения о частях границ уточняемого земельного участка с кадастровым номером 61:26:0514201:24

Обозначение части границ		Горизонтальное проложение (S), м	Описание прохождения части границ	Отметка о наличии земельного спора о местоположении границ земельного участка
от т.	до т.			
1	2	3	4	5
34	33	1,00	—	—
33	32	25,42	—	—
32	259	19,81	—	—
259	н163У	26,96	—	—
н163У	34	20,16	—	—

#### 3. Характеристики уточняемого земельного участка с кадастровым номером 61:26:0514201:24

№ п/п	Наименование характеристик земельного участка	Значение характеристики
1	2	3
1	Площадь земельного участка ± величина погрешности определения площади ( $P \pm \Delta P$ ), м <sup>2</sup>	533±8
2	Формула, примененная для расчета предельной допустимой погрешности определения площади земельного участка ( $\Delta P$ ), м2	$\Delta P = 3,5 \cdot M_t \cdot \sqrt{P_{\text{док}}} = 3,5 \cdot 0,10 \cdot \sqrt{520} = 8$
3	Иные сведения	—

#### 1. Сведения о характерных точках границы уточняемого земельного участка с кадастровым номером 61:26:0514201:25

Зона № 1

Обозначение характерных точек границ	Существующие координаты, м		Уточненные координаты, м		Метод определения координат	Средняя квадратическая погрешность определения координат характерной точки ( $M_t$ ), м	Формулы, примененные для расчета средней квадратической погрешности определения координат характерной точки ( $M_t$ ), м
	X	Y	X	Y			

## КАРТА-ПЛАН ТЕРРИТОРИИ

### Сведения об уточняемых земельных участках, необходимые для исправления реестровых ошибок в сведениях о местоположении их границ

1	2	3	4	5	6	7	8
н207У	—	—	427905,25	1365296,37	Геодезический метод	0,10	$M_t = \text{SQRT}(M_1^2 + M_2^2) = \text{SQRT}(0,6^2 + 0,08^2) = 0,1 \text{ м}$
н208У	—	—	427902,17	1365320,89	Геодезический метод	0,10	$M_t = \text{SQRT}(M_1^2 + M_2^2) = \text{SQRT}(0,6^2 + 0,08^2) = 0,1 \text{ м}$
64	427881,71	1365319,09	—	—	—	0,10	—
н204У	—	—	427884,67	1365293,43	Геодезический метод	0,10	$M_t = \text{SQRT}(M_1^2 + M_2^2) = \text{SQRT}(0,6^2 + 0,08^2) = 0,1 \text{ м}$
н209У	—	—	427894,95	1365295,01	Геодезический метод	0,10	$M_t = \text{SQRT}(M_1^2 + M_2^2) = \text{SQRT}(0,6^2 + 0,08^2) = 0,1 \text{ м}$
н207У	—	—	427905,25	1365296,37	Геодезический метод	0,10	$M_t = \text{SQRT}(M_1^2 + M_2^2) = \text{SQRT}(0,6^2 + 0,08^2) = 0,1 \text{ м}$

#### 2. Сведения о частях границ уточняемого земельного участка с кадастровым номером 61:26:0514201:25

Обозначение части границ		Горизонтальное проложение (S), м	Описание прохождения части границ	Отметка о наличии земельного спора о местоположении границ земельного участка
от т.	до т.			
1	2	3	4	5
н207У	н208У	24,71	—	—
н208У	64	20,54	—	—
64	н204У	25,83	—	—
н204У	н209У	10,40	—	—
н209У	н207У	10,39	—	—

#### 3. Характеристики уточняемого земельного участка с кадастровым номером 61:26:0514201:25

№ п/п	Наименование характеристик земельного участка	Значение характеристики
1	2	3
1	Площадь земельного участка ± величина погрешности определения площади ( $P \pm \Delta P$ ), м <sup>2</sup>	521±8
2	Формула, примененная для расчета предельной допустимой погрешности определения площади земельного участка ( $\Delta P$ ), м	$\Delta P = 3,5 \cdot M_t \cdot \sqrt{P_{\text{док}}} = 3,5 \cdot 0,10 \cdot \sqrt{516} = 8$
3	Иные сведения	—

#### 1. Сведения о характерных точках границы уточняемого земельного участка с кадастровым номером 61:26:0514201:27

Зона № 1

## КАРТА-ПЛАН ТЕРРИТОРИИ

**Сведения об уточняемых земельных участках, необходимые для исправления реестровых ошибок  
в сведениях о местоположении их границ**

Обозначение характерных точек границ	Существующие координаты, м		Уточненные координаты, м		Метод определения координат	Средняя квадратическая погрешность определения координат характерной точки (M <sub>t</sub> ), м	Формулы, примененные для расчета средней квадратической погрешности определения координат характерной точки (M <sub>t</sub> ), м
	X	Y	X	Y			
1	2	3	4	5	6	7	8
11	—	—	428064,07	1365395,48	—	0,10	—
289	428061,04	1365421,53	—	—	—	0,10	—
264	428041,24	1365419,78	—	—	—	0,10	—
н280У	—	—	428041,28	1365419,42	Геодезический метод	0,10	M <sub>t</sub> = SQRT(M1 <sup>2</sup> +M2 <sup>2</sup> ) = SQRT(0,6 <sup>2</sup> +0,08 <sup>2</sup> ) = 0,1 м
265	428043,98	1365393,89	—	—	—	0,10	—
11	—	—	428064,07	1365395,48	—	0,10	—

### 2. Сведения о частях границ уточняемого земельного участка с кадастровым номером 61:26:0514201:27

Обозначение части границ		Горизонтальное проложение (S), м	Описание прохождения части границ	Отметка о наличии земельного спора о местоположении границ земельного участка
от т.	до т.			
1	2	3	4	5
11	289	26,23	—	—
289	264	19,88	—	—
264	н280У	0,36	—	—
н280У	265	25,67	—	—
265	11	20,15	—	—

### 3. Характеристики уточняемого земельного участка с кадастровым номером 61:26:0514201:27

№ п/п	Наименование характеристик земельного участка	Значение характеристики
1	2	3
1	Площадь земельного участка ± величина погрешности определения площади (P ± ΔP), м <sup>2</sup>	523±8
2	Формула, примененная для расчета предельной допустимой погрешности определения площади земельного участка (ΔP), м <sup>2</sup>	$\Delta P = 3,5 \cdot M_t \cdot \sqrt{P_{\text{ДОК}}} = 3,5 \cdot 0,10 \cdot \sqrt{512} = 8$
3	Иные сведения	—

## КАРТА-ПЛАН ТЕРРИТОРИИ

**Сведения об уточняемых земельных участках, необходимые для исправления реестровых ошибок  
в сведениях о местоположении их границ**

### 1. Сведения о характерных точках границы уточняемого земельного участка с кадастровым номером 61:26:0514201:33

Зона № 1

Обозначение характерных точек границ	Существующие координаты, м		Уточненные координаты, м		Метод определения координат	Средняя квадратическая погрешность определения координат характерной точки (M <sub>t</sub> ), м	Формулы, примененные для расчета средней квадратической погрешности определения координат характерной точки (M <sub>t</sub> ), м
	X	Y	X	Y			
1	2	3	4	5	6	7	8
н82У	—	—	428078,52	1365342,85	Геодезический метод	0,10	$M_t = \text{SQRT}(M_1^2 + M_2^2) = \text{SQRT}(0,6^2 + 0,08^2) = 0,1 \text{ м}$
н88У	—	—	428076,61	1365366,29	Геодезический метод	0,10	$M_t = \text{SQRT}(M_1^2 + M_2^2) = \text{SQRT}(0,6^2 + 0,08^2) = 0,1 \text{ м}$
н152У	—	—	428050,43	1365363,80	Геодезический метод	0,10	$M_t = \text{SQRT}(M_1^2 + M_2^2) = \text{SQRT}(0,6^2 + 0,08^2) = 0,1 \text{ м}$
н189У	—	—	428052,58	1365338,38	Геодезический метод	0,10	$M_t = \text{SQRT}(M_1^2 + M_2^2) = \text{SQRT}(0,6^2 + 0,08^2) = 0,1 \text{ м}$
н82У	—	—	428078,52	1365342,85	Геодезический метод	0,10	$M_t = \text{SQRT}(M_1^2 + M_2^2) = \text{SQRT}(0,6^2 + 0,08^2) = 0,1 \text{ м}$

### 2. Сведения о частях границ уточняемого земельного участка с кадастровым номером 61:26:0514201:33

Обозначение части границ		Горизонтальное проложение (S), м	Описание прохождения части границ	Отметка о наличии земельного спора о местоположении границ земельного участка
от т.	до т.			
1	2	3	4	5
н82У	н88У	23,52	—	—
н88У	н152У	26,30	—	—
н152У	н189У	25,51	—	—
н189У	н82У	26,32	—	—

## КАРТА-ПЛАН ТЕРРИТОРИИ

### Сведения об уточняемых земельных участках, необходимые для исправления реестровых ошибок в сведениях о местоположении их границ

#### 3. Характеристики уточняемого земельного участка с кадастровым номером 61:26:0514201:33

№ п/п	Наименование характеристик земельного участка	Значение характеристики
1	2	3
1	Площадь земельного участка ± величина погрешности определения площади ( $P \pm \Delta P$ ), м <sup>2</sup>	644±9
2	Формула, примененная для расчета предельной допустимой погрешности определения площади земельного участка ( $\Delta P$ ), м <sup>2</sup>	$\Delta P = 3,5 \cdot M_t \cdot \sqrt{P_{\text{Док}}} = 3,5 \cdot 0,10 \cdot \sqrt{595} = 9$
3	Иные сведения	—

#### 1. Сведения о характерных точках границы уточняемого земельного участка с кадастровым номером 61:26:0514201:34

##### Зона № 1

Обозначение характерных точек границ	Существующие координаты, м		Уточненные координаты, м		Метод определения координат	Средняя квадратическая погрешность определения координат характерной точки ( $M_t$ ), м	Формулы, примененные для расчета средней квадратической погрешности определения координат характерной точки ( $M_t$ ), м
	X	Y	X	Y			
1	2	3	4	5	6	7	8
н228У	—	—	427791,75	1365397,86	Геодезический метод	0,10	$M_t = \text{SQRT}(M1^2+M2^2) = \text{SQRT}(0,6^2+0,08^2) = 0,1 \text{ м}$
н229У	—	—	427788,21	1365423,68	Геодезический метод	0,10	$M_t = \text{SQRT}(M1^2+M2^2) = \text{SQRT}(0,6^2+0,08^2) = 0,1 \text{ м}$
н230У	—	—	427784,58	1365450,43	Геодезический метод	0,10	$M_t = \text{SQRT}(M1^2+M2^2) = \text{SQRT}(0,6^2+0,08^2) = 0,1 \text{ м}$
308	427771,43	1365448,67	—	—	—	0,10	—
н231У	—	—	427774,82	1365396,34	Геодезический метод	0,10	$M_t = \text{SQRT}(M1^2+M2^2) = \text{SQRT}(0,6^2+0,08^2) = 0,1 \text{ м}$
н228У	—	—	427791,75	1365397,86	Геодезический метод	0,10	$M_t = \text{SQRT}(M1^2+M2^2) = \text{SQRT}(0,6^2+0,08^2) = 0,1 \text{ м}$

#### 2. Сведения о частях границ уточняемого земельного участка с кадастровым номером 61:26:0514201:34

Обозначение части границ		Горизонтальное проложение (S), м	Описание прохождения части границ	Отметка о наличии земельного спора о местоположении границ земельного участка
от т.	до т.			

## КАРТА-ПЛАН ТЕРРИТОРИИ

**Сведения об уточняемых земельных участках, необходимые для исправления реестровых ошибок  
в сведениях о местоположении их границ**

1	2	3	4	5
н228У	н229У	26,06	—	—
н229У	н230У	27,00	—	—
н230У	308	13,27	—	—
308	н231У	52,44	—	—
н231У	н228У	17,00	—	—

### 3. Характеристики уточняемого земельного участка с кадастровым номером 61:26:0514201:34

№ п/п	Наименование характеристик земельного участка	Значение характеристики
1	2	3
1	Площадь земельного участка ± величина погрешности определения площади ( $P \pm \Delta P$ ), м <sup>2</sup>	797±10
2	Формула, примененная для расчета предельной допустимой погрешности определения площади земельного участка ( $\Delta P$ ), м <sup>2</sup>	$\Delta P = 3,5 \cdot M_t \cdot \sqrt{P_{\text{док}}} = 3,5 \cdot 0,10 \cdot \sqrt{758} = 10$
3	Иные сведения	—

### 1. Сведения о характерных точках границы уточняемого земельного участка с кадастровым номером 61:26:0514201:35

Зона № 1

Обозначение характерных точек границ	Существующие координаты, м		Уточненные координаты, м		Метод определения координат	Средняя квадратическая погрешность определения координат характерной точки ( $M_t$ ), м	Формулы, примененные для расчета средней квадратической погрешности определения координат характерной точки ( $M_t$ ), м
	X	Y	X	Y			
1	2	3	4	5	6	7	8
н217У	—	—	427795,51	1365367,61	Геодезический метод	0,10	$M_t = \text{SQRT}(M1^2+M2^2) = \text{SQRT}(0,6^2+0,08^2) = 0,1 \text{ м}$
330	427792,36	1365392,38	—	—	—	0,10	—
329	427775,67	1365390,52	—	—	—	0,10	—
н218У	—	—	427776,66	1365365,62	Геодезический метод	0,10	$M_t = \text{SQRT}(M1^2+M2^2) = \text{SQRT}(0,6^2+0,08^2) = 0,1 \text{ м}$
н217У	—	—	427795,51	1365367,61	Геодезический метод	0,10	$M_t = \text{SQRT}(M1^2+M2^2) = \text{SQRT}(0,6^2+0,08^2) = 0,1 \text{ м}$

## КАРТА-ПЛАН ТЕРРИТОРИИ

### Сведения об уточняемых земельных участках, необходимые для исправления реестровых ошибок в сведениях о местоположении их границ

#### 2. Сведения о частях границ уточняемого земельного участка с кадастровым номером 61:26:0514201:35

Обозначение части границ		Горизонтальное проложение (S), м	Описание прохождения части границ	Отметка о наличии земельного спора о местоположении границ земельного участка
от т.	до т.			
1	2	3	4	5
н217У	330	24,97	—	—
330	329	16,79	—	—
329	н218У	24,92	—	—
н218У	н217У	18,95	—	—

#### 3. Характеристики уточняемого земельного участка с кадастровым номером 61:26:0514201:35

№ п/п	Наименование характеристик земельного участка	Значение характеристики
1	2	3
1	Площадь земельного участка ± величина погрешности определения площади ( $P \pm \Delta P$ ), м <sup>2</sup>	445±7
2	Формула, примененная для расчета предельной допустимой погрешности определения площади земельного участка ( $\Delta P$ ), м <sup>2</sup>	$\Delta P = 3,5 \cdot M_t \cdot \sqrt{P_{\text{Док}}} = 3,5 \cdot 0,10 \cdot \sqrt{455} = 7$
3	Иные сведения	—

#### 1. Сведения о характерных точках границы уточняемого земельного участка с кадастровым номером 61:26:0514201:36

##### Зона № 1

Обозначение характерных точек границ	Существующие координаты, м		Уточненные координаты, м		Метод определения координат	Средняя квадратическая погрешность определения координат характерной точки ( $M_t$ ), м	Формулы, примененные для расчета средней квадратической погрешности определения координат характерной точки ( $M_t$ ), м
	X	Y	X	Y			
1	2	3	4	5	6	7	8
н215У	—	—	427799,01	1365341,61	Геодезический метод	0,10	$M_t = \text{SQRT}(M1^2 + M2^2) = \text{SQRT}(0,6^2 + 0,08^2) = 0,1 \text{ м}$
н216У	—	—	427795,59	1365367,01	Геодезический метод	0,10	$M_t = \text{SQRT}(M1^2 + M2^2) = \text{SQRT}(0,6^2 + 0,08^2) = 0,1 \text{ м}$
н217У	—	—	427795,51	1365367,61	Геодезический метод	0,10	$M_t = \text{SQRT}(M1^2 + M2^2) = \text{SQRT}(0,6^2 + 0,08^2) = 0,1 \text{ м}$





## КАРТА-ПЛАН ТЕРРИТОРИИ

### Сведения об уточняемых земельных участках, необходимые для исправления реестровых ошибок в сведениях о местоположении их границ

1	2	3	4	5	6	7	8
н193У	—	—	427803,34	1365310,75	Геодезический метод	0,10	$M_t = \sqrt{M_1^2 + M_2^2} = \sqrt{0,6^2 + 0,08^2} = 0,1 \text{ м}$
346	—	—	427799,80	1365337,27	—	0,10	—
н195У	—	—	427777,95	1365335,32	Геодезический метод	0,10	$M_t = \sqrt{M_1^2 + M_2^2} = \sqrt{0,6^2 + 0,08^2} = 0,1 \text{ м}$
н196У	—	—	427780,01	1365308,65	Геодезический метод	0,10	$M_t = \sqrt{M_1^2 + M_2^2} = \sqrt{0,6^2 + 0,08^2} = 0,1 \text{ м}$
н193У	—	—	427803,34	1365310,75	Геодезический метод	0,10	$M_t = \sqrt{M_1^2 + M_2^2} = \sqrt{0,6^2 + 0,08^2} = 0,1 \text{ м}$

#### 2. Сведения о частях границ уточняемого земельного участка с кадастровым номером 61:26:0514201:37

Обозначение части границ		Горизонтальное проложение (S), м	Описание прохождения части границ	Отметка о наличии земельного спора о местоположении границ земельного участка
от т.	до т.			
1	2	3	4	5
н193У	346	26,76	—	—
346	н195У	21,94	—	—
н195У	н196У	26,75	—	—
н196У	н193У	23,42	—	—

#### 3. Характеристики уточняемого земельного участка с кадастровым номером 61:26:0514201:37

№ п/п	Наименование характеристик земельного участка	Значение характеристики
1	2	3
1	Площадь земельного участка ± величина погрешности определения площади ( $P \pm \Delta P$ ), м <sup>2</sup>	606±8
2	Формула, примененная для расчета предельной допустимой погрешности определения площади земельного участка ( $\Delta P$ ), м <sup>2</sup>	$\Delta P = 3,5 \cdot M_t \cdot \sqrt{P_{\text{док}}} = 3,5 \cdot 0,10 \cdot \sqrt{565} = 8$
3	Иные сведения	—

#### 1. Сведения о характерных точках границы уточняемого земельного участка с кадастровым номером 61:26:0514201:38

Зона № 1

## КАРТА-ПЛАН ТЕРРИТОРИИ

**Сведения об уточняемых земельных участках, необходимые для исправления реестровых ошибок  
в сведениях о местоположении их границ**

Обозначение характерных точек границ	Существующие координаты, м		Уточненные координаты, м		Метод определения координат	Средняя квадратическая погрешность определения координат характерной точки (M <sub>t</sub> ), м	Формулы, примененные для расчета средней квадратической погрешности определения координат характерной точки (M <sub>t</sub> ), м
	X	Y	X	Y			
1	2	3	4	5	6	7	8
н197У	—	—	427806,94	1365284,28	Геодезический метод	0,10	$M_t = \text{SQRT}(M_1^2 + M_2^2) = \text{SQRT}(0,6^2 + 0,08^2) = 0,1 \text{ м}$
н193У	—	—	427803,34	1365310,75	Геодезический метод	0,10	$M_t = \text{SQRT}(M_1^2 + M_2^2) = \text{SQRT}(0,6^2 + 0,08^2) = 0,1 \text{ м}$
н196У	—	—	427780,01	1365308,65	Геодезический метод	0,10	$M_t = \text{SQRT}(M_1^2 + M_2^2) = \text{SQRT}(0,6^2 + 0,08^2) = 0,1 \text{ м}$
н198У	—	—	427781,93	1365281,98	Геодезический метод	0,10	$M_t = \text{SQRT}(M_1^2 + M_2^2) = \text{SQRT}(0,6^2 + 0,08^2) = 0,1 \text{ м}$
н197У	—	—	427806,94	1365284,28	Геодезический метод	0,10	$M_t = \text{SQRT}(M_1^2 + M_2^2) = \text{SQRT}(0,6^2 + 0,08^2) = 0,1 \text{ м}$

### 2. Сведения о частях границ уточняемого земельного участка с кадастровым номером 61:26:0514201:38

Обозначение части границ		Горизонтальное проложение (S), м	Описание прохождения части границ	Отметка о наличии земельного спора о местоположении границ земельного участка
от т.	до т.			
1	2	3	4	5
н197У	н193У	26,71	—	—
н193У	н196У	23,42	—	—
н196У	н198У	26,74	—	—
н198У	н197У	25,12	—	—

### 3. Характеристики уточняемого земельного участка с кадастровым номером 61:26:0514201:38

№ п/п	Наименование характеристик земельного участка	Значение характеристики
1	2	3
1	Площадь земельного участка ± величина погрешности определения площади ( $P \pm \Delta P$ ), м <sup>2</sup>	648±9

## КАРТА-ПЛАН ТЕРРИТОРИИ

### Сведения об уточняемых земельных участках, необходимые для исправления реестровых ошибок в сведениях о местоположении их границ

1	2	3
2	Формула, примененная для расчета предельной допустимой погрешности определения площади земельного участка ( $\Delta P$ ), м <sup>2</sup>	$\Delta P = 3,5 \cdot M_t \cdot \sqrt{P_{\text{Док}}} = 3,5 \cdot 0,10 \cdot \sqrt{604} = 9$
3	Иные сведения	—

#### 1. Сведения о характерных точках границы уточняемого земельного участка с кадастровым номером 61:26:0514201:39

##### Зона № 1

Обозначение характерных точек границ	Существующие координаты, м		Уточненные координаты, м		Метод определения координат	Средняя квадратическая погрешность определения координат характерной точки ( $M_t$ ), м	Формулы, примененные для расчета средней квадратической погрешности определения координат характерной точки ( $M_t$ ), м
	X	Y	X	Y			
1	2	3	4	5	6	7	8
354	—	—	427811,43	1365254,14	—	0,10	—
349	427807,85	1365279,61	—	—	—	0,10	—
н192У	—	—	427782,25	1365277,22	Геодезический метод	0,10	$M_t = \text{SQRT}(M1^2 + M2^2) = \text{SQRT}(0,6^2 + 0,08^2) = 0,1 \text{ м}$
н190У	—	—	427783,62	1365251,31	Геодезический метод	0,10	$M_t = \text{SQRT}(M1^2 + M2^2) = \text{SQRT}(0,6^2 + 0,08^2) = 0,1 \text{ м}$
354	—	—	427811,43	1365254,14	—	0,10	—

#### 2. Сведения о частях границ уточняемого земельного участка с кадастровым номером 61:26:0514201:39

Обозначение части границ		Горизонтальное проложение (S), м	Описание прохождения части границ	Отметка о наличии земельного спора о местоположении границ земельного участка
от т.	до т.			
1	2	3	4	5
354	349	25,72	—	—
349	н192У	25,71	—	—
н192У	н190У	25,95	—	—
н190У	354	27,95	—	—

## КАРТА-ПЛАН ТЕРРИТОРИИ

### Сведения об уточняемых земельных участках, необходимые для исправления реестровых ошибок в сведениях о местоположении их границ

#### 3. Характеристики уточняемого земельного участка с кадастровым номером 61:26:0514201:39

№ п/п	Наименование характеристик земельного участка	Значение характеристики
1	2	3
1	Площадь земельного участка ± величина погрешности определения площади ( $P \pm \Delta P$ ), м <sup>2</sup>	693±9
2	Формула, примененная для расчета предельной допустимой погрешности определения площади земельного участка ( $\Delta P$ ), м <sup>2</sup>	$\Delta P = 3,5 \cdot M_t \cdot \sqrt{P_{\text{Док}}} = 3,5 \cdot 0,10 \cdot \sqrt{664} = 9$
3	Иные сведения	—

#### 1. Сведения о характерных точках границы уточняемого земельного участка с кадастровым номером 61:26:0514201:40

##### Зона № 1

Обозначение характерных точек границ	Существующие координаты, м		Уточненные координаты, м		Метод определения координат	Средняя квадратическая погрешность определения координат характерной точки ( $M_t$ ), м	Формулы, примененные для расчета средней квадратической погрешности определения координат характерной точки ( $M_t$ ), м
	X	Y	X	Y			
1	2	3	4	5	6	7	8
н188У	—	—	427815,26	1365227,50	Геодезический метод	0,10	$M_t = \text{SQRT}(M_1^2 + M_2^2) = \text{SQRT}(0,6^2 + 0,08^2) = 0,1 \text{ м}$
354	427811,43	1365254,14	—	—	—	0,10	—
н190У	—	—	427783,62	1365251,31	Геодезический метод	0,10	$M_t = \text{SQRT}(M_1^2 + M_2^2) = \text{SQRT}(0,6^2 + 0,08^2) = 0,1 \text{ м}$
н191У	—	—	427785,29	1365224,21	Геодезический метод	0,10	$M_t = \text{SQRT}(M_1^2 + M_2^2) = \text{SQRT}(0,6^2 + 0,08^2) = 0,1 \text{ м}$
н188У	—	—	427815,26	1365227,50	Геодезический метод	0,10	$M_t = \text{SQRT}(M_1^2 + M_2^2) = \text{SQRT}(0,6^2 + 0,08^2) = 0,1 \text{ м}$

#### 2. Сведения о частях границ уточняемого земельного участка с кадастровым номером 61:26:0514201:40

Обозначение части границ		Горизонтальное проложение (S), м	Описание прохождения части границ	Отметка о наличии земельного спора о местоположении границ земельного участка
от т.	до т.			
1	2	3	4	5
н188У	354	26,91	—	—

## КАРТА-ПЛАН ТЕРРИТОРИИ

### Сведения об уточняемых земельных участках, необходимые для исправления реестровых ошибок в сведениях о местоположении их границ

354	н190У	27,95	—	—
н190У	н191У	27,15	—	—
н191У	н188У	30,15	—	—

#### 3. Характеристики уточняемого земельного участка с кадастровым номером 61:26:0514201:40

№ п/п	Наименование характеристик земельного участка	Значение характеристики
1	2	3
1	Площадь земельного участка ± величина погрешности определения площади ( $P \pm \Delta P$ ), м <sup>2</sup>	785±10
2	Формула, примененная для расчета предельной допустимой погрешности определения площади земельного участка ( $\Delta P$ ), м <sup>2</sup>	$\Delta P = 3,5 \cdot M_t \cdot \sqrt{P_{\text{док}}} = 3,5 \cdot 0,10 \cdot \sqrt{738} = 10$
3	Иные сведения	—

#### 1. Сведения о характерных точках границы уточняемого земельного участка с кадастровым номером 61:26:0514201:42

##### Зона № 1

Обозначение характерных точек границ	Существующие координаты, м		Уточненные координаты, м		Метод определения координат	Средняя квадратическая погрешность определения координат характерной точки ( $M_t$ ), м	Формулы, примененные для расчета средней квадратической погрешности определения координат характерной точки ( $M_t$ ), м
	X	Y	X	Y			
1	2	3	4	5	6	7	8
н3У	—	—	427787,50	1365730,91	Геодезический метод	0,10	$M_t = \text{SQRT}(M1^2+M2^2) = \text{SQRT}(0,6^2+0,08^2) = 0,1 \text{ м}$
н4У	—	—	427782,62	1365769,18	Геодезический метод	0,10	$M_t = \text{SQRT}(M1^2+M2^2) = \text{SQRT}(0,6^2+0,08^2) = 0,1 \text{ м}$
н5У	—	—	427752,70	1365781,02	Геодезический метод	0,10	$M_t = \text{SQRT}(M1^2+M2^2) = \text{SQRT}(0,6^2+0,08^2) = 0,1 \text{ м}$
н213У	—	—	427754,63	1365728,37	Геодезический метод	0,10	$M_t = \text{SQRT}(M1^2+M2^2) = \text{SQRT}(0,6^2+0,08^2) = 0,1 \text{ м}$
365	427758,73	1365728,64	—	—	—	0,10	—
н214У	—	—	427763,27	1365728,91	Геодезический метод	0,10	$M_t = \text{SQRT}(M1^2+M2^2) = \text{SQRT}(0,6^2+0,08^2) = 0,1 \text{ м}$

## КАРТА-ПЛАН ТЕРРИТОРИИ

### Сведения об уточняемых земельных участках, необходимые для исправления реестровых ошибок в сведениях о местоположении их границ

н3У	—	—	427787,50	1365730,91	Геодезический метод	0,10	$M_t = \text{SQRT}(M_1^2 + M_2^2) = \text{SQRT}(0,6^2 + 0,08^2) = 0,1 \text{ м}$
-----	---	---	-----------	------------	---------------------	------	--

#### 2. Сведения о частях границ уточняемого земельного участка с кадастровым номером 61:26:0514201:42

Обозначение части границ		Горизонтальное проложение (S), м	Описание прохождения части границ	Отметка о наличии земельного спора о местоположении границ земельного участка
от т.	до т.			
1	2	3	4	5
н3У	н4У	38,58	—	—
н4У	н5У	32,18	—	—
н5У	н213У	52,69	—	—
н213У	365	4,11	—	—
365	н214У	4,55	—	—
н214У	н3У	24,31	—	—

#### 3. Характеристики уточняемого земельного участка с кадастровым номером 61:26:0514201:42

№ п/п	Наименование характеристик земельного участка	Значение характеристики
1	2	3
1	Площадь земельного участка ± величина погрешности определения площади ( $P \pm \Delta P$ ), м <sup>2</sup>	1414±13
2	Формула, примененная для расчета предельной допустимой погрешности определения площади земельного участка ( $\Delta P$ ), м <sup>2</sup>	$\Delta P = 3,5 \cdot M_t \cdot \sqrt{P_{\text{Док}}} = 3,5 \cdot 0,10 \cdot \sqrt{1301} = 13$
3	Иные сведения	—

#### 1. Сведения о характерных точках границы уточняемого земельного участка с кадастровым номером 61:26:0514201:43

##### Зона № 1

Обозначение характерных точек границ	Существующие координаты, м		Уточненные координаты, м		Метод определения координат	Средняя квадратическая погрешность определения координат характерной точки ( $M_t$ ), м	Формулы, примененные для расчета средней квадратической погрешности определения координат характерной точки ( $M_t$ ), м
	Х	У	Х	У			
1	2	3	4	5	6	7	8
433	—	—	427825,93	1365734,29	—	0,10	—
366	427833,85	1365734,45	—	—	—	0,10	—

## КАРТА-ПЛАН ТЕРРИТОРИИ

### Сведения об уточняемых земельных участках, необходимые для исправления реестровых ошибок в сведениях о местоположении их границ

367	427833,97	1365736,85	—	—	—	0,10	—
н2У	—	—	427782,62	1365769,18	Геодезический метод	0,10	$M_t = \text{SQRT}(M_1^2 + M_2^2) = \text{SQRT}(0,6^2 + 0,08^2) = 0,1 \text{ м}$
н1У	—	—	427787,50	1365730,91	Геодезический метод	0,10	$M_t = \text{SQRT}(M_1^2 + M_2^2) = \text{SQRT}(0,6^2 + 0,08^2) = 0,1 \text{ м}$
433	—	—	427825,93	1365734,29	—	0,10	—

#### 2. Сведения о частях границ уточняемого земельного участка с кадастровым номером 61:26:0514201:43

Обозначение части границ		Горизонтальное проложение (S), м	Описание прохождения части границ	Отметка о наличии земельного спора о местоположении границ земельного участка
от т.	до т.			
1	2	3	4	5
433	366	7,92	—	—
366	367	2,40	—	—
367	н2У	60,68	—	—
н2У	н1У	38,58	—	—
н1У	433	38,58	—	—

#### 3. Характеристики уточняемого земельного участка с кадастровым номером 61:26:0514201:43

№ п/п	Наименование характеристик земельного участка	Значение характеристики
1	2	3
1	Площадь земельного участка ± величина погрешности определения площади ( $P \pm \Delta P$ ), м <sup>2</sup>	949±11
2	Формула, примененная для расчета предельной допустимой погрешности определения площади земельного участка ( $\Delta P$ ), м2	$\Delta P = 3,5 \cdot M_t \cdot \sqrt{P_{\text{док}}} = 3,5 \cdot 0,10 \cdot \sqrt{908} = 11$
3	Иные сведения	—

#### 1. Сведения о характерных точках границы уточняемого земельного участка с кадастровым номером 61:26:0514201:44

Зона № 1

Обозначение характерных точек границ	Существующие координаты, м		Уточненные координаты, м		Метод определения координат	Средняя квадратическая погрешность определения координат характерной точки ( $M_t$ ), м	Формулы, примененные для расчета средней квадратической погрешности определения координат характерной точки ( $M_t$ ), м
	X	Y	X	Y			

## КАРТА-ПЛАН ТЕРРИТОРИИ

### Сведения об уточняемых земельных участках, необходимые для исправления реестровых ошибок в сведениях о местоположении их границ

1	2	3	4	5	6	7	8
н263У	—	—	427791,05	1365701,68	Геодезический метод	0,10	$M_t = \text{SQRT}(M_1^2 + M_2^2) = \text{SQRT}(0,6^2 + 0,08^2) = 0,1 \text{ м}$
371	427788,31	1365726,93	—	—	—	0,10	—
н264У	—	—	427754,74	1365723,30	Геодезический метод	0,10	$M_t = \text{SQRT}(M_1^2 + M_2^2) = \text{SQRT}(0,6^2 + 0,08^2) = 0,1 \text{ м}$
326	—	—	427756,22	1365697,47	—	0,10	—
н265У	—	—	427770,84	1365699,24	Геодезический метод	0,10	$M_t = \text{SQRT}(M_1^2 + M_2^2) = \text{SQRT}(0,6^2 + 0,08^2) = 0,1 \text{ м}$
н263У	—	—	427791,05	1365701,68	Геодезический метод	0,10	$M_t = \text{SQRT}(M_1^2 + M_2^2) = \text{SQRT}(0,6^2 + 0,08^2) = 0,1 \text{ м}$

#### 2. Сведения о частях границ уточняемого земельного участка с кадастровым номером 61:26:0514201:44

Обозначение части границ		Горизонтальное проложение (S), м	Описание прохождения части границ	Отметка о наличии земельного спора о местоположении границ земельного участка
от т.	до т.			
1	2	3	4	5
н263У	371	25,40	—	—
371	н264У	33,77	—	—
н264У	326	25,87	—	—
326	н265У	14,73	—	—
н265У	н263У	20,36	—	—

#### 3. Характеристики уточняемого земельного участка с кадастровым номером 61:26:0514201:44

№ п/п	Наименование характеристик земельного участка	Значение характеристики
1	2	3
1	Площадь земельного участка ± величина погрешности определения площади ( $P \pm \Delta P$ ), м <sup>2</sup>	882±10
2	Формула, примененная для расчета предельной допустимой погрешности определения площади земельного участка ( $\Delta P$ ), м2	$\Delta P = 3,5 \cdot M_t \cdot \sqrt{P_{\text{док}}} = 3,5 \cdot 0,10 \cdot \sqrt{869} = 10$
3	Иные сведения	—

#### 1. Сведения о характерных точках границы уточняемого земельного участка с кадастровым номером 61:26:0514201:47

Зона № 1



## КАРТА-ПЛАН ТЕРРИТОРИИ

**Сведения об уточняемых земельных участках, необходимые для исправления реестровых ошибок  
в сведениях о местоположении их границ**

Обозначение характерных точек границ	Существующие координаты, м		Уточненные координаты, м		Метод определения координат	Средняя квадратическая погрешность определения координат характерной точки (M <sub>t</sub> ), м	Формулы, примененные для расчета средней квадратической погрешности определения координат характерной точки (M <sub>t</sub> ), м
	X	Y	X	Y			
1	2	3	4	5	6	7	8
377	427784,17	1365597,27	—	—	—	0,10	—
н258У	—	—	427781,21	1365623,03	Геодезический метод	0,10	$M_t = \text{SQRT}(M_1^2 + M_2^2) = \text{SQRT}(0,6^2 + 0,08^2) = 0,1 \text{ м}$
н259У	—	—	427760,91	1365621,17	Геодезический метод	0,10	$M_t = \text{SQRT}(M_1^2 + M_2^2) = \text{SQRT}(0,6^2 + 0,08^2) = 0,1 \text{ м}$
н260У	—	—	427762,51	1365595,02	Геодезический метод	0,10	$M_t = \text{SQRT}(M_1^2 + M_2^2) = \text{SQRT}(0,6^2 + 0,08^2) = 0,1 \text{ м}$
377	427784,17	1365597,27	—	—	—	0,10	—

### 2. Сведения о частях границ уточняемого земельного участка с кадастровым номером 61:26:0514201:47

Обозначение части границ		Горизонтальное проложение (S), м	Описание прохождения части границ	Отметка о наличии земельного спора о местоположении границ земельного участка
от т.	до т.			
1	2	3	4	5
377	н258У	25,93	—	—
н258У	н259У	20,39	—	—
н259У	н260У	26,20	—	—
н260У	377	21,78	—	—

### 3. Характеристики уточняемого земельного участка с кадастровым номером 61:26:0514201:47

№ п/п	Наименование характеристик земельного участка	Значение характеристики
1	2	3
1	Площадь земельного участка ± величина погрешности определения площади (P ± ΔP), м <sup>2</sup>	549±8
2	Формула, примененная для расчета предельной допустимой погрешности определения площади земельного участка (ΔP), м <sup>2</sup>	$\Delta P = 3,5 \cdot M_t \cdot \sqrt{P_{\text{Док}}} = 3,5 \cdot 0,10 \cdot \sqrt{520} = 8$
3	Иные сведения	—

## КАРТА-ПЛАН ТЕРРИТОРИИ

### Сведения об уточняемых земельных участках, необходимые для исправления реестровых ошибок в сведениях о местоположении их границ

#### 1. Сведения о характерных точках границы уточняемого земельного участка с кадастровым номером 61:26:0514201:48

Зона № 1

Обозначение характерных точек границ	Существующие координаты, м		Уточненные координаты, м		Метод определения координат	Средняя квадратическая погрешность определения координат характерной точки (M <sub>t</sub> ), м	Формулы, примененные для расчета средней квадратической погрешности определения координат характерной точки (M <sub>t</sub> ), м
	X	Y	X	Y			
1	2	3	4	5	6	7	8
378	427787,12	1365571,69	—	—	—	0,10	—
377	427784,17	1365597,27	—	—	—	0,10	—
н260У	—	—	427762,51	1365595,02	Геодезический метод	0,10	$M_t = \text{SQRT}(M_1^2 + M_2^2) = \text{SQRT}(0,6^2 + 0,08^2) = 0,1 \text{ м}$
н268У	—	—	427765,11	1365569,61	Геодезический метод	0,10	$M_t = \text{SQRT}(M_1^2 + M_2^2) = \text{SQRT}(0,6^2 + 0,08^2) = 0,1 \text{ м}$
378	427787,12	1365571,69	—	—	—	0,10	—

#### 2. Сведения о частях границ уточняемого земельного участка с кадастровым номером 61:26:0514201:48

Обозначение части границ		Горизонтальное проложение (S), м	Описание прохождения части границ	Отметка о наличии земельного спора о местоположении границ земельного участка
от т.	до т.			
1	2	3	4	5
378	377	25,75	—	—
377	н260У	21,78	—	—
н260У	н268У	25,54	—	—
н268У	378	22,11	—	—

#### 3. Характеристики уточняемого земельного участка с кадастровым номером 61:26:0514201:48

№ п/п	Наименование характеристик земельного участка	Значение характеристики
1	2	3
1	Площадь земельного участка ± величина погрешности определения площади (P ± ΔP), м <sup>2</sup>	563±8
2	Формула, примененная для расчета предельной допустимой погрешности определения площади земельного участка (ΔP), м2	$\Delta P = 3,5 \cdot M_t \cdot \sqrt{P_{\text{ДОК}}} = 3,5 \cdot 0,10 \cdot \sqrt{534} = 8$

## КАРТА-ПЛАН ТЕРРИТОРИИ

### Сведения об уточняемых земельных участках, необходимые для исправления реестровых ошибок в сведениях о местоположении их границ

<b>1</b>	<b>2</b>	<b>3</b>
3	Иные сведения	—

#### 1. Сведения о характерных точках границы уточняемого земельного участка с кадастровым номером 61:26:0514201:49

Зона № 1

Обозначение характерных точек границ	Существующие координаты, м		Уточненные координаты, м		Метод определения координат	Средняя квадратическая погрешность определения координат характерной точки (M <sub>t</sub> ), м	Формулы, примененные для расчета средней квадратической погрешности определения координат характерной точки (M <sub>t</sub> ), м
	X	Y	X	Y			
1	2	3	4	5	6	7	8
381	427792,28	1365541,05	—	—	—	0,10	—
380	427789,93	1365565,95	—	—	—	0,10	—
н136У	—	—	427765,33	1365563,07	Геодезический метод	0,10	M <sub>t</sub> = SQRT(M1 <sup>2</sup> +M2 <sup>2</sup> ) = SQRT(0,6 <sup>2</sup> +0,08 <sup>2</sup> ) = 0,1 м
388	—	—	427766,49	1365538,97	—	0,10	—
381	427792,28	1365541,05	—	—	—	0,10	—

#### 2. Сведения о частях границ уточняемого земельного участка с кадастровым номером 61:26:0514201:49

Обозначение части границ		Горизонтальное проложение (S), м	Описание прохождения части границ	Отметка о наличии земельного спора о местоположении границ земельного участка
от т.	до т.			
1	2	3	4	5
381	380	25,01	—	—
380	н136У	24,77	—	—
н136У	388	24,13	—	—
388	381	25,87	—	—

#### 3. Характеристики уточняемого земельного участка с кадастровым номером 61:26:0514201:49

№ п/п	Наименование характеристик земельного участка	Значение характеристики
1	2	3
1	Площадь земельного участка ± величина погрешности определения площади (P ± ΔP), м <sup>2</sup>	622±8

## КАРТА-ПЛАН ТЕРРИТОРИИ

### Сведения об уточняемых земельных участках, необходимые для исправления реестровых ошибок в сведениях о местоположении их границ

1	2	3
2	Формула, примененная для расчета предельной допустимой погрешности определения площади земельного участка ( $\Delta P$ ), м <sup>2</sup>	$\Delta P = 3,5 \cdot M_t \cdot \sqrt{P_{\text{Док}}} = 3,5 \cdot 0,10 \cdot \sqrt{566} = 8$
3	Иные сведения	—

#### 1. Сведения о характерных точках границы уточняемого земельного участка с кадастровым номером 61:26:0514201:51

##### Зона № 1

Обозначение характерных точек границ	Существующие координаты, м		Уточненные координаты, м		Метод определения координат	Средняя квадратическая погрешность определения координат характерной точки ( $M_t$ ), м	Формулы, примененные для расчета средней квадратической погрешности определения координат характерной точки ( $M_t$ ), м
	X	Y	X	Y			
1	2	3	4	5	6	7	8
н137У	—	—	427799,69	1365484,56	Геодезический метод	0,10	$M_t = \text{SQRT}(M1^2 + M2^2) = \text{SQRT}(0,6^2 + 0,08^2) = 0,1 \text{ м}$
н138У	—	—	427796,36	1365510,38	Геодезический метод	0,10	$M_t = \text{SQRT}(M1^2 + M2^2) = \text{SQRT}(0,6^2 + 0,08^2) = 0,1 \text{ м}$
н139У	—	—	427768,11	1365507,60	Геодезический метод	0,10	$M_t = \text{SQRT}(M1^2 + M2^2) = \text{SQRT}(0,6^2 + 0,08^2) = 0,1 \text{ м}$
н140У	—	—	427769,56	1365481,64	Геодезический метод	0,10	$M_t = \text{SQRT}(M1^2 + M2^2) = \text{SQRT}(0,6^2 + 0,08^2) = 0,1 \text{ м}$
н137У	—	—	427799,69	1365484,56	Геодезический метод	0,10	$M_t = \text{SQRT}(M1^2 + M2^2) = \text{SQRT}(0,6^2 + 0,08^2) = 0,1 \text{ м}$

#### 2. Сведения о частях границ уточняемого земельного участка с кадастровым номером 61:26:0514201:51

Обозначение части границ		Горизонтальное проложение (S), м	Описание прохождения части границ	Отметка о наличии земельного спора о местоположении границ земельного участка
от т.	до т.			
1	2	3	4	5
н137У	н138У	26,03	—	—
н138У	н139У	28,39	—	—
н139У	н140У	26,00	—	—
н140У	н137У	30,27	—	—

## КАРТА-ПЛАН ТЕРРИТОРИИ

### Сведения об уточняемых земельных участках, необходимые для исправления реестровых ошибок в сведениях о местоположении их границ

#### 3. Характеристики уточняемого земельного участка с кадастровым номером 61:26:0514201:51

№ п/п	Наименование характеристик земельного участка	Значение характеристики
1	2	3
1	Площадь земельного участка ± величина погрешности определения площади ( $P \pm \Delta P$ ), м <sup>2</sup>	763±9
2	Формула, примененная для расчета предельной допустимой погрешности определения площади земельного участка ( $\Delta P$ ), м <sup>2</sup>	$\Delta P = 3,5 \cdot M_t \cdot \sqrt{P_{\text{Док}}} = 3,5 \cdot 0,10 \cdot \sqrt{717} = 9$
3	Иные сведения	—

#### 1. Сведения о характерных точках границы уточняемого земельного участка с кадастровым номером 61:26:0514201:52

##### Зона № 1

Обозначение характерных точек границ	Существующие координаты, м		Уточненные координаты, м		Метод определения координат	Средняя квадратическая погрешность определения координат характерной точки ( $M_t$ ), м	Формулы, примененные для расчета средней квадратической погрешности определения координат характерной точки ( $M_t$ ), м
	X	Y	X	Y			
1	2	3	4	5	6	7	8
394	427803,13	1365459,54	—	—	—	0,10	—
393	427800,62	1365484,65	—	—	—	0,10	—
н137У	—	—	427799,69	1365484,56	Геодезический метод	0,10	$M_t = \text{SQRT}(M_1^2 + M_2^2) = \text{SQRT}(0,6^2 + 0,08^2) = 0,1 \text{ м}$
н140У	—	—	427769,56	1365481,64	Геодезический метод	0,10	$M_t = \text{SQRT}(M_1^2 + M_2^2) = \text{SQRT}(0,6^2 + 0,08^2) = 0,1 \text{ м}$
н242У	—	—	427771,04	1365455,82	Геодезический метод	0,10	$M_t = \text{SQRT}(M_1^2 + M_2^2) = \text{SQRT}(0,6^2 + 0,08^2) = 0,1 \text{ м}$
394	427803,13	1365459,54	—	—	—	0,10	—

#### 2. Сведения о частях границ уточняемого земельного участка с кадастровым номером 61:26:0514201:52

Обозначение части границ		Горизонтальное проложение (S), м	Описание прохождения части границ	Отметка о наличии земельного спора о местоположении границ земельного участка
от т.	до т.			
1	2	3	4	5
394	393	25,24	—	—

## КАРТА-ПЛАН ТЕРРИТОРИИ

### Сведения об уточняемых земельных участках, необходимые для исправления реестровых ошибок в сведениях о местоположении их границ

393	н137У	0,93	—	—
н137У	н140У	30,27	—	—
н140У	н242У	25,86	—	—
н242У	394	32,30	—	—

#### 3. Характеристики уточняемого земельного участка с кадастровым номером 61:26:0514201:52

№ п/п	Наименование характеристик земельного участка	Значение характеристики
1	2	3
1	Площадь земельного участка ± величина погрешности определения площади ( $P \pm \Delta P$ ), м <sup>2</sup>	811±10
2	Формула, примененная для расчета предельной допустимой погрешности определения площади земельного участка ( $\Delta P$ ), м <sup>2</sup>	$\Delta P = 3,5 \cdot M_t \cdot \sqrt{P_{\text{Док}}} = 3,5 \cdot 0,10 \cdot \sqrt{809} = 10$
3	Иные сведения	—

#### 1. Сведения о характерных точках границы уточняемого земельного участка с кадастровым номером 61:26:0514201:53

##### Зона № 1

Обозначение характерных точек границ	Существующие координаты, м		Уточненные координаты, м		Метод определения координат	Средняя квадратическая погрешность определения координат характерной точки ( $M_t$ ), м	Формулы, примененные для расчета средней квадратической погрешности определения координат характерной точки ( $M_t$ ), м
	X	Y	X	Y			
1	2	3	4	5	6	7	8
н233У	—	—	427807,84	1365425,83	Геодезический метод	0,10	$M_t = \text{SQRT}(M1^2+M2^2) = \text{SQRT}(0,6^2+0,08^2) = 0,1 \text{ м}$
397	427804,81	1365452,31	—	—	—	0,10	—
н230У	—	—	427784,58	1365450,43	Геодезический метод	0,10	$M_t = \text{SQRT}(M1^2+M2^2) = \text{SQRT}(0,6^2+0,08^2) = 0,1 \text{ м}$
н229У	—	—	427788,21	1365423,68	Геодезический метод	0,10	$M_t = \text{SQRT}(M1^2+M2^2) = \text{SQRT}(0,6^2+0,08^2) = 0,1 \text{ м}$
н233У	—	—	427807,84	1365425,83	Геодезический метод	0,10	$M_t = \text{SQRT}(M1^2+M2^2) = \text{SQRT}(0,6^2+0,08^2) = 0,1 \text{ м}$

## КАРТА-ПЛАН ТЕРРИТОРИИ

### Сведения об уточняемых земельных участках, необходимые для исправления реестровых ошибок в сведениях о местоположении их границ

#### 2. Сведения о частях границ уточняемого земельного участка с кадастровым номером 61:26:0514201:53

Обозначение части границ		Горизонтальное проложение (S), м	Описание прохождения части границ	Отметка о наличии земельного спора о местоположении границ земельного участка
от т.	до т.			
1	2	3	4	5
н233У	397	26,65	—	—
397	н230У	20,32	—	—
н230У	н229У	27,00	—	—
н229У	н233У	19,75	—	—

#### 3. Характеристики уточняемого земельного участка с кадастровым номером 61:26:0514201:53

№ п/п	Наименование характеристик земельного участка	Значение характеристики
1	2	3
1	Площадь земельного участка ± величина погрешности определения площади ( $P \pm \Delta P$ ), м <sup>2</sup>	537±8
2	Формула, примененная для расчета предельной допустимой погрешности определения площади земельного участка ( $\Delta P$ ), м <sup>2</sup>	$\Delta P = 3,5 \cdot M_t \cdot \sqrt{P_{\text{Док}}} = 3,5 \cdot 0,10 \cdot \sqrt{520} = 8$
3	Иные сведения	—

#### 1. Сведения о характерных точках границы уточняемого земельного участка с кадастровым номером 61:26:0514201:54

##### Зона № 1

Обозначение характерных точек границ	Существующие координаты, м		Уточненные координаты, м		Метод определения координат	Средняя квадратическая погрешность определения координат характерной точки ( $M_t$ ), м	Формулы, примененные для расчета средней квадратической погрешности определения координат характерной точки ( $M_t$ ), м
	X	Y	X	Y			
1	2	3	4	5	6	7	8
н232У	—	—	427811,75	1365400,43	Геодезический метод	0,10	$M_t = \text{SQRT}(M_1^2 + M_2^2) = \text{SQRT}(0,6^2 + 0,08^2) = 0,1 \text{ м}$
н233У	—	—	427807,84	1365425,83	Геодезический метод	0,10	$M_t = \text{SQRT}(M_1^2 + M_2^2) = \text{SQRT}(0,6^2 + 0,08^2) = 0,1 \text{ м}$
н229У	—	—	427788,21	1365423,68	Геодезический метод	0,10	$M_t = \text{SQRT}(M_1^2 + M_2^2) = \text{SQRT}(0,6^2 + 0,08^2) = 0,1 \text{ м}$

## КАРТА-ПЛАН ТЕРРИТОРИИ

### Сведения об уточняемых земельных участках, необходимые для исправления реестровых ошибок в сведениях о местоположении их границ

н228У	—	—	427791,75	1365397,86	Геодезический метод	0,10	$M_t = \text{SQRT}(M_1^2 + M_2^2) = \text{SQRT}(0,6^2 + 0,08^2) = 0,1 \text{ м}$
н232У	—	—	427811,75	1365400,43	Геодезический метод	0,10	$M_t = \text{SQRT}(M_1^2 + M_2^2) = \text{SQRT}(0,6^2 + 0,08^2) = 0,1 \text{ м}$

#### 2. Сведения о частях границ уточняемого земельного участка с кадастровым номером 61:26:0514201:54

Обозначение части границ		Горизонтальное проложение (S), м	Описание прохождения части границ	Отметка о наличии земельного спора о местоположении границ земельного участка
от т.	до т.			
1	2	3	4	5
н232У	н233У	25,70	—	—
н233У	н229У	19,75	—	—
н229У	н228У	26,06	—	—
н228У	н232У	20,16	—	—

#### 3. Характеристики уточняемого земельного участка с кадастровым номером 61:26:0514201:54

№ п/п	Наименование характеристик земельного участка	Значение характеристики
1	2	3
1	Площадь земельного участка ± величина погрешности определения площади ( $P \pm \Delta P$ ), м <sup>2</sup>	516±8
2	Формула, примененная для расчета предельной допустимой погрешности определения площади земельного участка ( $\Delta P$ ), м <sup>2</sup>	$\Delta P = 3,5 \cdot M_t \cdot \sqrt{P_{\text{ДОК}}} = 3,5 \cdot 0,10 \cdot \sqrt{519} = 8$
3	Иные сведения	—

#### 1. Сведения о характерных точках границы уточняемого земельного участка с кадастровым номером 61:26:0514201:55

##### Зона № 1

Обозначение характерных точек границ	Существующие координаты, м		Уточненные координаты, м		Метод определения координат	Средняя квадратическая погрешность определения координат характерной точки ( $M_t$ ), м	Формулы, примененные для расчета средней квадратической погрешности определения координат характерной точки ( $M_t$ ), м
	X	Y	X	Y			
1	2	3	4	5	6	7	8
н221У	—	—	427815,66	1365369,58	Геодезический метод	0,10	$M_t = \text{SQRT}(M_1^2 + M_2^2) = \text{SQRT}(0,6^2 + 0,08^2) = 0,1 \text{ м}$



## КАРТА-ПЛАН ТЕРРИТОРИИ

### Сведения об уточняемых земельных участках, необходимые для исправления реестровых ошибок в сведениях о местоположении их границ

84	427811,91	1365394,57	—	—	—	0,10	—
330	427792,36	1365392,38	—	—	—	0,10	—
н217У	—	—	427795,51	1365367,61	Геодезический метод	0,10	$M_t = \text{SQRT}(M_1^2 + M_2^2) = \text{SQRT}(0,6^2 + 0,08^2) = 0,1 \text{ м}$
н216У	—	—	427795,59	1365367,01	Геодезический метод	0,10	$M_t = \text{SQRT}(M_1^2 + M_2^2) = \text{SQRT}(0,6^2 + 0,08^2) = 0,1 \text{ м}$
н221У	—	—	427815,66	1365369,58	Геодезический метод	0,10	$M_t = \text{SQRT}(M_1^2 + M_2^2) = \text{SQRT}(0,6^2 + 0,08^2) = 0,1 \text{ м}$

#### 2. Сведения о частях границ уточняемого земельного участка с кадастровым номером 61:26:0514201:55

Обозначение части границ		Горизонтальное проложение (S), м	Описание прохождения части границ	Отметка о наличии земельного спора о местоположении границ земельного участка
от т.	до т.			
1	2	3	4	5
н221У	84	25,27	—	—
84	330	19,67	—	—
330	н217У	24,97	—	—
н217У	н216У	0,61	—	—
н216У	н221У	20,23	—	—

#### 3. Характеристики уточняемого земельного участка с кадастровым номером 61:26:0514201:55

№ п/п	Наименование характеристик земельного участка	Значение характеристики
1	2	3
1	Площадь земельного участка ± величина погрешности определения площади ( $P \pm \Delta P$ ), м <sup>2</sup>	507±8
2	Формула, примененная для расчета предельной допустимой погрешности определения площади земельного участка ( $\Delta P$ ), м <sup>2</sup>	$\Delta P = 3,5 \cdot M_t \cdot \sqrt{P_{\text{Док}}} = 3,5 \cdot 0,10 \cdot \sqrt{510} = 8$
3	Иные сведения	—

#### 1. Сведения о характерных точках границы уточняемого земельного участка с кадастровым номером 61:26:0514201:56

Зона № 1

## КАРТА-ПЛАН ТЕРРИТОРИИ

**Сведения об уточняемых земельных участках, необходимые для исправления реестровых ошибок  
в сведениях о местоположении их границ**

Обозначение характерных точек границ	Существующие координаты, м		Уточненные координаты, м		Метод определения координат	Средняя квадратическая погрешность определения координат характерной точки (M <sub>t</sub> ), м	Формулы, примененные для расчета средней квадратической погрешности определения координат характерной точки (M <sub>t</sub> ), м
	X	Y	X	Y			
1	2	3	4	5	6	7	8
н220У	—	—	427819,26	1365343,92	Геодезический метод	0,10	$M_t = \text{SQRT}(M_1^2 + M_2^2) = \text{SQRT}(0,6^2 + 0,08^2) = 0,1 \text{ м}$
н221У	—	—	427815,66	1365369,58	Геодезический метод	0,10	$M_t = \text{SQRT}(M_1^2 + M_2^2) = \text{SQRT}(0,6^2 + 0,08^2) = 0,1 \text{ м}$
н216У	—	—	427795,59	1365367,01	Геодезический метод	0,10	$M_t = \text{SQRT}(M_1^2 + M_2^2) = \text{SQRT}(0,6^2 + 0,08^2) = 0,1 \text{ м}$
н215У	—	—	427799,01	1365341,61	Геодезический метод	0,10	$M_t = \text{SQRT}(M_1^2 + M_2^2) = \text{SQRT}(0,6^2 + 0,08^2) = 0,1 \text{ м}$
н220У	—	—	427819,26	1365343,92	Геодезический метод	0,10	$M_t = \text{SQRT}(M_1^2 + M_2^2) = \text{SQRT}(0,6^2 + 0,08^2) = 0,1 \text{ м}$

### 2. Сведения о частях границ уточняемого земельного участка с кадастровым номером 61:26:0514201:56

Обозначение части границ		Горизонтальное проложение (S), м	Описание прохождения части границ	Отметка о наличии земельного спора о местоположении границ земельного участка
от т.	до т.			
1	2	3	4	5
н220У	н221У	25,91	—	—
н221У	н216У	20,23	—	—
н216У	н215У	25,63	—	—
н215У	н220У	20,38	—	—

### 3. Характеристики уточняемого земельного участка с кадастровым номером 61:26:0514201:56

№ п/п	Наименование характеристик земельного участка	Значение характеристики
1	2	3
1	Площадь земельного участка ± величина погрешности определения площади (P ± ΔP), м <sup>2</sup>	523±8

## КАРТА-ПЛАН ТЕРРИТОРИИ

### Сведения об уточняемых земельных участках, необходимые для исправления реестровых ошибок в сведениях о местоположении их границ

1	2	3
2	Формула, примененная для расчета предельной допустимой погрешности определения площади земельного участка ( $\Delta P$ ), м <sup>2</sup>	$\Delta P = 3,5 \cdot M_t \cdot \sqrt{P_{\text{Док}}} = 3,5 \cdot 0,10 \cdot \sqrt{513} = 8$
3	Иные сведения	—

#### 1. Сведения о характерных точках границы уточняемого земельного участка с кадастровым номером 61:26:0514201:60

##### Зона № 1

Обозначение характерных точек границ	Существующие координаты, м		Уточненные координаты, м		Метод определения координат	Средняя квадратическая погрешность определения координат характерной точки ( $M_t$ ), м	Формулы, примененные для расчета средней квадратической погрешности определения координат характерной точки ( $M_t$ ), м
	X	Y	X	Y			
1	2	3	4	5	6	7	8
н92У	—	—	427835,28	1365229,76	Геодезический метод	0,10	$M_t = \text{SQRT}(M1^2 + M2^2) = \text{SQRT}(0,6^2 + 0,08^2) = 0,1 \text{ м}$
403	427831,95	1365255,97	—	—	—	0,10	—
354	427811,43	1365254,14	—	—	—	0,10	—
н188У	—	—	427815,26	1365227,50	Геодезический метод	0,10	$M_t = \text{SQRT}(M1^2 + M2^2) = \text{SQRT}(0,6^2 + 0,08^2) = 0,1 \text{ м}$
н92У	—	—	427835,28	1365229,76	Геодезический метод	0,10	$M_t = \text{SQRT}(M1^2 + M2^2) = \text{SQRT}(0,6^2 + 0,08^2) = 0,1 \text{ м}$

#### 2. Сведения о частях границ уточняемого земельного участка с кадастровым номером 61:26:0514201:60

Обозначение части границ		Горизонтальное проложение (S), м	Описание прохождения части границ	Отметка о наличии земельного спора о местоположении границ земельного участка
от т.	до т.			
1	2	3	4	5
н92У	403	26,42	—	—
403	354	20,60	—	—
354	н188У	26,91	—	—
н188У	н92У	20,15	—	—

## КАРТА-ПЛАН ТЕРРИТОРИИ

### Сведения об уточняемых земельных участках, необходимые для исправления реестровых ошибок в сведениях о местоположении их границ

#### 3. Характеристики уточняемого земельного участка с кадастровым номером 61:26:0514201:60

№ п/п	Наименование характеристик земельного участка	Значение характеристики
1	2	3
1	Площадь земельного участка ± величина погрешности определения площади ( $P \pm \Delta P$ ), м <sup>2</sup>	543±8
2	Формула, примененная для расчета предельной допустимой погрешности определения площади земельного участка ( $\Delta P$ ), м <sup>2</sup>	$\Delta P = 3,5 \cdot M_t \cdot \sqrt{P_{\text{Док}}} = 3,5 \cdot 0,10 \cdot \sqrt{533} = 8$
3	Иные сведения	—

#### 1. Сведения о характерных точках границы уточняемого земельного участка с кадастровым номером 61:26:0514201:62

##### Зона № 1

Обозначение характерных точек границ	Существующие координаты, м		Уточненные координаты, м		Метод определения координат	Средняя квадратическая погрешность определения координат характерной точки ( $M_t$ ), м	Формулы, примененные для расчета средней квадратической погрешности определения координат характерной точки ( $M_t$ ), м
	X	Y	X	Y			
1	2	3	4	5	6	7	8
н9У	—	—	427812,31	1365704,51	Геодезический метод	0,10	$M_t = \text{SQRT}(M1^2+M2^2) = \text{SQRT}(0,6^2+0,08^2) = 0,1 \text{ м}$
н266У	—	—	427809,56	1365728,97	Геодезический метод	0,10	$M_t = \text{SQRT}(M1^2+M2^2) = \text{SQRT}(0,6^2+0,08^2) = 0,1 \text{ м}$
371	427788,31	1365726,93	—	—	—	0,10	—
н263У	—	—	427791,05	1365701,68	Геодезический метод	0,10	$M_t = \text{SQRT}(M1^2+M2^2) = \text{SQRT}(0,6^2+0,08^2) = 0,1 \text{ м}$
333	427791,64	1365701,75	—	—	—	0,10	—
н9У	—	—	427812,31	1365704,51	Геодезический метод	0,10	$M_t = \text{SQRT}(M1^2+M2^2) = \text{SQRT}(0,6^2+0,08^2) = 0,1 \text{ м}$

#### 2. Сведения о частях границ уточняемого земельного участка с кадастровым номером 61:26:0514201:62

Обозначение части границ		Горизонтальное проложение (S), м	Описание прохождения части границ	Отметка о наличии земельного спора о местоположении границ земельного участка
от т.	до т.			

## КАРТА-ПЛАН ТЕРРИТОРИИ

**Сведения об уточняемых земельных участках, необходимые для исправления реестровых ошибок  
в сведениях о местоположении их границ**

1	2	3	4	5
н9У	н266У	24,61	—	—
н266У	371	21,35	—	—
371	н263У	25,40	—	—
н263У	333	0,59	—	—
333	н9У	20,85	—	—

### 3. Характеристики уточняемого земельного участка с кадастровым номером 61:26:0514201:62

№ п/п	Наименование характеристик земельного участка	Значение характеристики
1	2	3
1	Площадь земельного участка ± величина погрешности определения площади ( $P \pm \Delta P$ ), м <sup>2</sup>	535±8
2	Формула, примененная для расчета предельной допустимой погрешности определения площади земельного участка ( $\Delta P$ ), м <sup>2</sup>	$\Delta P = 3,5 \cdot M_t \cdot \sqrt{P_{\text{Док}}} = 3,5 \cdot 0,10 \cdot \sqrt{544} = 8$
3	Иные сведения	—

### 1. Сведения о характерных точках границы уточняемого земельного участка с кадастровым номером 61:26:0514201:63

#### Зона № 1

Обозначение характерных точек границ	Существующие координаты, м		Уточненные координаты, м		Метод определения координат	Средняя квадратическая погрешность определения координат характерной точки ( $M_t$ ), м	Формулы, примененные для расчета средней квадратической погрешности определения координат характерной точки ( $M_t$ ), м
	X	Y	X	Y			
1	2	3	4	5	6	7	8
н56У	—	—	427798,51	1365651,53	Геодезический метод	0,10	$M_t = \text{SQRT}(M1^2+M2^2) = \text{SQRT}(0,6^2+0,08^2) = 0,1 \text{ м}$
409	427795,10	1365676,01	—	—	—	0,10	—
408	427775,46	1365673,97	—	—	—	0,10	—
н43У	—	—	427777,36	1365649,26	Геодезический метод	0,10	$M_t = \text{SQRT}(M1^2+M2^2) = \text{SQRT}(0,6^2+0,08^2) = 0,1 \text{ м}$
н56У	—	—	427798,51	1365651,53	Геодезический метод	0,10	$M_t = \text{SQRT}(M1^2+M2^2) = \text{SQRT}(0,6^2+0,08^2) = 0,1 \text{ м}$

## КАРТА-ПЛАН ТЕРРИТОРИИ

### Сведения об уточняемых земельных участках, необходимые для исправления реестровых ошибок в сведениях о местоположении их границ

#### 2. Сведения о частях границ уточняемого земельного участка с кадастровым номером 61:26:0514201:63

Обозначение части границ		Горизонтальное проложение (S), м	Описание прохождения части границ	Отметка о наличии земельного спора о местоположении границ земельного участка
от т.	до т.			
1	2	3	4	5
н56У	409	24,72	—	—
409	408	19,75	—	—
408	н43У	24,78	—	—
н43У	н56У	21,27	—	—

#### 3. Характеристики уточняемого земельного участка с кадастровым номером 61:26:0514201:63

№ п/п	Наименование характеристик земельного участка	Значение характеристики
1	2	3
1	Площадь земельного участка ± величина погрешности определения площади ( $P \pm \Delta P$ ), м <sup>2</sup>	507±8
2	Формула, примененная для расчета предельной допустимой погрешности определения площади земельного участка ( $\Delta P$ ), м <sup>2</sup>	$\Delta P = 3,5 \cdot M_t \cdot \sqrt{P_{\text{Док}}} = 3,5 \cdot 0,10 \cdot \sqrt{518} = 8$
3	Иные сведения	—

#### 1. Сведения о характерных точках границы уточняемого земельного участка с кадастровым номером 61:26:0514201:64

##### Зона № 1

Обозначение характерных точек границ	Существующие координаты, м		Уточненные координаты, м		Метод определения координат	Средняя квадратическая погрешность определения координат характерной точки ( $M_t$ ), м	Формулы, примененные для расчета средней квадратической погрешности определения координат характерной точки ( $M_t$ ), м
	X	Y	X	Y			
1	2	3	4	5	6	7	8
412	427805,49	1365599,50	—	—	—	0,10	—
411	427802,11	1365624,57	—	—	—	0,10	—
н258У	—	—	427781,21	1365623,03	Геодезический метод	0,10	$M_t = \text{SQRT}(M_1^2 + M_2^2) = \text{SQRT}(0,6^2 + 0,08^2) = 0,1 \text{ м}$
377	427784,17	1365597,27	—	—	—	0,10	—
412	427805,49	1365599,50	—	—	—	0,10	—

## КАРТА-ПЛАН ТЕРРИТОРИИ

### Сведения об уточняемых земельных участках, необходимые для исправления реестровых ошибок в сведениях о местоположении их границ

#### 2. Сведения о частях границ уточняемого земельного участка с кадастровым номером 61:26:0514201:64

Обозначение части границ		Горизонтальное проложение (S), м	Описание прохождения части границ	Отметка о наличии земельного спора о местоположении границ земельного участка
от т.	до т.			
1	2	3	4	5
412	411	25,30	—	—
411	н258У	20,96	—	—
н258У	377	25,93	—	—
377	412	21,44	—	—

#### 3. Характеристики уточняемого земельного участка с кадастровым номером 61:26:0514201:64

№ п/п	Наименование характеристик земельного участка	Значение характеристики
1	2	3
1	Площадь земельного участка ± величина погрешности определения площади ( $P \pm \Delta P$ ), м <sup>2</sup>	542±8
2	Формула, примененная для расчета предельной допустимой погрешности определения площади земельного участка ( $\Delta P$ ), м <sup>2</sup>	$\Delta P = 3,5 \cdot M_t \cdot \sqrt{P_{\text{Док}}} = 3,5 \cdot 0,10 \cdot \sqrt{537} = 8$
3	Иные сведения	—

#### 1. Сведения о характерных точках границы уточняемого земельного участка с кадастровым номером 61:26:0514201:68

##### Зона № 1

Обозначение характерных точек границ	Существующие координаты, м		Уточненные координаты, м		Метод определения координат	Средняя квадратическая погрешность определения координат характерной точки ( $M_t$ ), м	Формулы, примененные для расчета средней квадратической погрешности определения координат характерной точки ( $M_t$ ), м
	X	Y	X	Y			
1	2	3	4	5	6	7	8
н70У	—	—	427820,02	1365486,67	Геодезический метод	0,10	$M_t = \text{SQRT}(M1^2 + M2^2) = \text{SQRT}(0,6^2 + 0,08^2) = 0,1 \text{ м}$
н243У	—	—	427816,97	1365512,10	Геодезический метод	0,10	$M_t = \text{SQRT}(M1^2 + M2^2) = \text{SQRT}(0,6^2 + 0,08^2) = 0,1 \text{ м}$
н138У	—	—	427796,36	1365510,38	Геодезический метод	0,10	$M_t = \text{SQRT}(M1^2 + M2^2) = \text{SQRT}(0,6^2 + 0,08^2) = 0,1 \text{ м}$

## КАРТА-ПЛАН ТЕРРИТОРИИ

### Сведения об уточняемых земельных участках, необходимые для исправления реестровых ошибок в сведениях о местоположении их границ

н137У	—	—	427799,69	1365484,56	Геодезический метод	0,10	$M_t = \text{SQRT}(M_1^2 + M_2^2) = \text{SQRT}(0,6^2 + 0,08^2) = 0,1 \text{ м}$
393	427800,62	1365484,65	—	—	—	0,10	—
н70У	—	—	427820,02	1365486,67	Геодезический метод	0,10	$M_t = \text{SQRT}(M_1^2 + M_2^2) = \text{SQRT}(0,6^2 + 0,08^2) = 0,1 \text{ м}$

#### 2. Сведения о частях границ уточняемого земельного участка с кадастровым номером 61:26:0514201:68

Обозначение части границ		Горизонтальное проложение (S), м	Описание прохождения части границ	Отметка о наличии земельного спора о местоположении границ земельного участка
от т.	до т.			
1	2	3	4	5
н70У	н243У	25,61	—	—
н243У	н138У	20,68	—	—
н138У	н137У	26,03	—	—
н137У	393	0,93	—	—
393	н70У	19,50	—	—

#### 3. Характеристики уточняемого земельного участка с кадастровым номером 61:26:0514201:68

№ п/п	Наименование характеристик земельного участка	Значение характеристики
1	2	3
1	Площадь земельного участка ± величина погрешности определения площади ( $P \pm \Delta P$ ), м <sup>2</sup>	531±8
2	Формула, примененная для расчета предельной допустимой погрешности определения площади земельного участка ( $\Delta P$ ), м <sup>2</sup>	$\Delta P = 3,5 \cdot M_t \cdot \sqrt{P_{\text{ДОК}}} = 3,5 \cdot 0,10 \cdot \sqrt{545} = 8$
3	Иные сведения	—

#### 1. Сведения о характерных точках границы уточняемого земельного участка с кадастровым номером 61:26:0514201:70

##### Зона № 1

Обозначение характерных точек границ	Существующие координаты, м		Уточненные координаты, м		Метод определения координат	Средняя квадратическая погрешность определения координат характерной точки ( $M_t$ ), м	Формулы, примененные для расчета средней квадратической погрешности определения координат характерной точки ( $M_t$ ), м
	X	Y	X	Y			
1	2	3	4	5	6	7	8



## КАРТА-ПЛАН ТЕРРИТОРИИ

### Сведения об уточняемых земельных участках, необходимые для исправления реестровых ошибок в сведениях о местоположении их границ

н236У	—	—	427827,73	1365428,21	Геодезический метод	0,10	$M_t = \text{SQRT}(M_1^2 + M_2^2) = \text{SQRT}(0,6^2 + 0,08^2) = 0,1 \text{ м}$
421	427825,19	1365454,54	—	—	—	0,10	—
397	427804,81	1365452,31	—	—	—	0,10	—
н233У	—	—	427807,84	1365425,83	Геодезический метод	0,10	$M_t = \text{SQRT}(M_1^2 + M_2^2) = \text{SQRT}(0,6^2 + 0,08^2) = 0,1 \text{ м}$
н236У	—	—	427827,73	1365428,21	Геодезический метод	0,10	$M_t = \text{SQRT}(M_1^2 + M_2^2) = \text{SQRT}(0,6^2 + 0,08^2) = 0,1 \text{ м}$

#### 2. Сведения о частях границ уточняемого земельного участка с кадастровым номером 61:26:0514201:70

Обозначение части границ		Горизонтальное проложение (S), м	Описание прохождения части границ	Отметка о наличии земельного спора о местоположении границ земельного участка
от т.	до т.			
1	2	3	4	5
н236У	421	26,45	—	—
421	397	20,50	—	—
397	н233У	26,65	—	—
н233У	н236У	20,03	—	—

#### 3. Характеристики уточняемого земельного участка с кадастровым номером 61:26:0514201:70

№ п/п	Наименование характеристик земельного участка	Значение характеристики
1	2	3
1	Площадь земельного участка ± величина погрешности определения площади ( $P \pm \Delta P$ ), м <sup>2</sup>	538±8
2	Формула, примененная для расчета предельной допустимой погрешности определения площади земельного участка ( $\Delta P$ ), м <sup>2</sup>	$\Delta P = 3,5 \cdot M_t \cdot \sqrt{P_{\text{док}}} = 3,5 \cdot 0,10 \cdot \sqrt{532} = 8$
3	Иные сведения	—

#### 1. Сведения о характерных точках границы уточняемого земельного участка с кадастровым номером 61:26:0514201:71

Зона № 1

## КАРТА-ПЛАН ТЕРРИТОРИИ

**Сведения об уточняемых земельных участках, необходимые для исправления реестровых ошибок  
в сведениях о местоположении их границ**

Обозначение характерных точек границ	Существующие координаты, м		Уточненные координаты, м		Метод определения координат	Средняя квадратическая погрешность определения координат характерной точки (M <sub>t</sub> ), м	Формулы, примененные для расчета средней квадратической погрешности определения координат характерной точки (M <sub>t</sub> ), м
	X	Y	X	Y			
1	2	3	4	5	6	7	8
н234У	—	—	427830,90	1365402,73	Геодезический метод	0,10	$M_t = \sqrt{M_1^2 + M_2^2} = \sqrt{0,6^2 + 0,08^2} = 0,1 \text{ м}$
н235У	—	—	427829,95	1365413,55	Геодезический метод	0,10	$M_t = \sqrt{M_1^2 + M_2^2} = \sqrt{0,6^2 + 0,08^2} = 0,1 \text{ м}$
н236У	—	—	427827,73	1365428,21	Геодезический метод	0,10	$M_t = \sqrt{M_1^2 + M_2^2} = \sqrt{0,6^2 + 0,08^2} = 0,1 \text{ м}$
н233У	—	—	427807,84	1365425,83	Геодезический метод	0,10	$M_t = \sqrt{M_1^2 + M_2^2} = \sqrt{0,6^2 + 0,08^2} = 0,1 \text{ м}$
н232У	—	—	427811,75	1365400,43	Геодезический метод	0,10	$M_t = \sqrt{M_1^2 + M_2^2} = \sqrt{0,6^2 + 0,08^2} = 0,1 \text{ м}$
н234У	—	—	427830,90	1365402,73	Геодезический метод	0,10	$M_t = \sqrt{M_1^2 + M_2^2} = \sqrt{0,6^2 + 0,08^2} = 0,1 \text{ м}$
<b>2. Сведения о частях границ уточняемого земельного участка с кадастровым номером 61:26:0514201:71</b>							
Обозначение части границ		Горизонтальное проложение (S), м	Описание прохождения части границ	Отметка о наличии земельного спора о местоположении границ земельного участка			
от т.	до т.						
1	2	3	4	5			
н234У	н235У	10,86	—	—			
н235У	н236У	14,83	—	—			
н236У	н233У	20,03	—	—			
н233У	н232У	25,70	—	—			
н232У	н234У	19,29	—	—			

## КАРТА-ПЛАН ТЕРРИТОРИИ

### Сведения об уточняемых земельных участках, необходимые для исправления реестровых ошибок в сведениях о местоположении их границ

#### 3. Характеристики уточняемого земельного участка с кадастровым номером 61:26:0514201:71

№ п/п	Наименование характеристик земельного участка	Значение характеристики
1	2	3
1	Площадь земельного участка ± величина погрешности определения площади ( $P \pm \Delta P$ ), м <sup>2</sup>	510±8
2	Формула, примененная для расчета предельной допустимой погрешности определения площади земельного участка ( $\Delta P$ ), м <sup>2</sup>	$\Delta P = 3,5 \cdot M_t \cdot \sqrt{P_{\text{Док}}} = 3,5 \cdot 0,10 \cdot \sqrt{506} = 8$
3	Иные сведения	—

#### 1. Сведения о характерных точках границы уточняемого земельного участка с кадастровым номером 61:26:0514201:75

##### Зона № 1

Обозначение характерных точек границ	Существующие координаты, м		Уточненные координаты, м		Метод определения координат	Средняя квадратическая погрешность определения координат характерной точки ( $M_t$ ), м	Формулы, примененные для расчета средней квадратической погрешности определения координат характерной точки ( $M_t$ ), м
	X	Y	X	Y			
1	2	3	4	5	6	7	8
н200У	—	—	427845,75	1365289,09	Геодезический метод	0,10	$M_t = \text{SQRT}(M1^2+M2^2) = \text{SQRT}(0,6^2+0,08^2) = 0,1 \text{ м}$
н201У	—	—	427842,69	1365315,33	Геодезический метод	0,10	$M_t = \text{SQRT}(M1^2+M2^2) = \text{SQRT}(0,6^2+0,08^2) = 0,1 \text{ м}$
345	427823,39	1365313,52	—	—	—	0,10	—
н199У	—	—	427827,39	1365286,98	Геодезический метод	0,10	$M_t = \text{SQRT}(M1^2+M2^2) = \text{SQRT}(0,6^2+0,08^2) = 0,1 \text{ м}$
н200У	—	—	427845,75	1365289,09	Геодезический метод	0,10	$M_t = \text{SQRT}(M1^2+M2^2) = \text{SQRT}(0,6^2+0,08^2) = 0,1 \text{ м}$

#### 2. Сведения о частях границ уточняемого земельного участка с кадастровым номером 61:26:0514201:75

Обозначение части границ		Горизонтальное проложение (S), м	Описание прохождения части границ	Отметка о наличии земельного спора о местоположении границ земельного участка
от т.	до т.			
1	2	3	4	5
н200У	н201У	26,42	—	—

## КАРТА-ПЛАН ТЕРРИТОРИИ

### Сведения об уточняемых земельных участках, необходимые для исправления реестровых ошибок в сведениях о местоположении их границ

н201У	345	19,38	—	—
345	н199У	26,84	—	—
н199У	н200У	18,48	—	—

#### 3. Характеристики уточняемого земельного участка с кадастровым номером 61:26:0514201:75

№ п/п	Наименование характеристик земельного участка	Значение характеристики
1	2	3
1	Площадь земельного участка ± величина погрешности определения площади ( $P \pm \Delta P$ ), м <sup>2</sup>	504±8
2	Формула, примененная для расчета предельной допустимой погрешности определения площади земельного участка ( $\Delta P$ ), м <sup>2</sup>	$\Delta P = 3,5 \cdot M_t \cdot \sqrt{P_{\text{док}}} = 3,5 \cdot 0,10 \cdot \sqrt{485} = 8$
3	Иные сведения	—

#### 1. Сведения о характерных точках границы уточняемого земельного участка с кадастровым номером 61:26:0514201:76

##### Зона № 1

Обозначение характерных точек границ	Существующие координаты, м		Уточненные координаты, м		Метод определения координат	Средняя квадратическая погрешность определения координат характерной точки ( $M_t$ ), м	Формулы, примененные для расчета средней квадратической погрешности определения координат характерной точки ( $M_t$ ), м
	X	Y	X	Y			
1	2	3	4	5	6	7	8
н91У	—	—	427849,83	1365257,97	Геодезический метод	0,10	$M_t = \text{SQRT}(M1^2 + M2^2) = \text{SQRT}(0,6^2 + 0,08^2) = 0,1 \text{ м}$
425	427846,44	1365284,22	—	—	—	0,10	—
402	427828,30	1365281,88	—	—	—	0,10	—
403	427831,95	1365255,97	—	—	—	0,10	—
н91У	—	—	427849,83	1365257,97	Геодезический метод	0,10	$M_t = \text{SQRT}(M1^2 + M2^2) = \text{SQRT}(0,6^2 + 0,08^2) = 0,1 \text{ м}$

#### 2. Сведения о частях границ уточняемого земельного участка с кадастровым номером 61:26:0514201:76

Обозначение части границ		Горизонтальное проложение (S), м	Описание прохождения части границ	Отметка о наличии земельного спора о местоположении границ земельного участка
от т.	до т.			

## КАРТА-ПЛАН ТЕРРИТОРИИ

### Сведения об уточняемых земельных участках, необходимые для исправления реестровых ошибок в сведениях о местоположении их границ

1	2	3	4	5
н91У	425	26,47	—	—
425	402	18,29	—	—
402	403	26,17	—	—
403	н91У	17,99	—	—

#### 3. Характеристики уточняемого земельного участка с кадастровым номером 61:26:0514201:76

№ п/п	Наименование характеристик земельного участка	Значение характеристики
1	2	3
1	Площадь земельного участка ± величина погрешности определения площади ( $P \pm \Delta P$ ), м <sup>2</sup>	477±8
2	Формула, примененная для расчета предельной допустимой погрешности определения площади земельного участка ( $\Delta P$ ), м <sup>2</sup>	$\Delta P = 3,5 \cdot M_t \cdot \sqrt{P_{\text{ДОК}}} = 3,5 \cdot 0,10 \cdot \sqrt{471} = 8$
3	Иные сведения	—

#### 1. Сведения о характерных точках границы уточняемого земельного участка с кадастровым номером 61:26:0514201:77

##### Зона № 1

Обозначение характерных точек границ	Существующие координаты, м		Уточненные координаты, м		Метод определения координат	Средняя квадратическая погрешность определения координат характерной точки ( $M_t$ ), м	Формулы, примененные для расчета средней квадратической погрешности определения координат характерной точки ( $M_t$ ), м
	X	Y	X	Y			
1	2	3	4	5	6	7	8
н89У	—	—	427853,20	1365231,71	Геодезический метод	0,10	$M_t = \text{SQRT}(M_1^2 + M_2^2) = \text{SQRT}(0,6^2 + 0,08^2) = 0,1 \text{ м}$
н90У	—	—	427852,23	1365239,20	Геодезический метод	0,10	$M_t = \text{SQRT}(M_1^2 + M_2^2) = \text{SQRT}(0,6^2 + 0,08^2) = 0,1 \text{ м}$
н91У	—	—	427849,83	1365257,97	Геодезический метод	0,10	$M_t = \text{SQRT}(M_1^2 + M_2^2) = \text{SQRT}(0,6^2 + 0,08^2) = 0,1 \text{ м}$
403	—	—	427831,95	1365255,97	—	0,10	—
н92У	—	—	427835,28	1365229,76	Геодезический метод	0,10	$M_t = \text{SQRT}(M_1^2 + M_2^2) = \text{SQRT}(0,6^2 + 0,08^2) = 0,1 \text{ м}$

## КАРТА-ПЛАН ТЕРРИТОРИИ

### Сведения об уточняемых земельных участках, необходимые для исправления реестровых ошибок в сведениях о местоположении их границ

н89У	—	—	427853,20	1365231,71	Геодезический метод	0,10	$M_t = \text{SQRT}(M_1^2 + M_2^2) = \text{SQRT}(0,6^2 + 0,08^2) = 0,1 \text{ м}$
------	---	---	-----------	------------	---------------------	------	--

#### 2. Сведения о частях границ уточняемого земельного участка с кадастровым номером 61:26:0514201:77

Обозначение части границ		Горизонтальное проложение (S), м	Описание прохождения части границ	Отметка о наличии земельного спора о местоположении границ земельного участка
от т.	до т.			
1	2	3	4	5
н89У	н90У	7,55	—	—
н90У	н91У	18,92	—	—
н91У	403	17,99	—	—
403	н92У	26,42	—	—
н92У	н89У	18,03	—	—

#### 3. Характеристики уточняемого земельного участка с кадастровым номером 61:26:0514201:77

№ п/п	Наименование характеристик земельного участка	Значение характеристики
1	2	3
1	Площадь земельного участка ± величина погрешности определения площади ( $P \pm \Delta P$ ), м <sup>2</sup>	476±8
2	Формула, примененная для расчета предельной допустимой погрешности определения площади земельного участка ( $\Delta P$ ), м2	$\Delta P = 3,5 \cdot M_t \cdot \sqrt{P_{\text{доп}}} = 3,5 \cdot 0,10 \cdot \sqrt{467} = 8$
3	Иные сведения	—

#### 1. Сведения о характерных точках границы уточняемого земельного участка с кадастровым номером 61:26:0514201:79

##### Зона № 1

Обозначение характерных точек границ	Существующие координаты, м		Уточненные координаты, м		Метод определения координат	Средняя квадратическая погрешность определения координат характерной точки ( $M_t$ ), м	Формулы, примененные для расчета средней квадратической погрешности определения координат характерной точки ( $M_t$ ), м
	X	Y	X	Y			
1	2	3	4	5	6	7	8
н102У	—	—	427843,34	1365709,64	Геодезический метод	0,10	$M_t = \text{SQRT}(M_1^2 + M_2^2) = \text{SQRT}(0,6^2 + 0,08^2) = 0,1 \text{ м}$
432	427841,22	1365732,90	—	—	—	0,10	—

## КАРТА-ПЛАН ТЕРРИТОРИИ

### Сведения об уточняемых земельных участках, необходимые для исправления реестровых ошибок в сведениях о местоположении их границ

367	427833,97	1365736,85	—	—	—	0,10	—
366	427833,85	1365734,45	—	—	—	0,10	—
433	427825,93	1365734,29	—	—	—	0,10	—
434	427825,99	1365731,21	—	—	—	0,10	—
н266У	—	—	427809,56	1365728,97	Геодезический метод	0,10	$M_t = \text{SQRT}(M_1^2 + M_2^2) = \text{SQRT}(0,6^2 + 0,08^2) = 0,1 \text{ м}$
н9У	—	—	427812,31	1365704,51	Геодезический метод	0,10	$M_t = \text{SQRT}(M_1^2 + M_2^2) = \text{SQRT}(0,6^2 + 0,08^2) = 0,1 \text{ м}$
н8У	—	—	427833,30	1365708,11	Геодезический метод	0,10	$M_t = \text{SQRT}(M_1^2 + M_2^2) = \text{SQRT}(0,6^2 + 0,08^2) = 0,1 \text{ м}$
н102У	—	—	427843,34	1365709,64	Геодезический метод	0,10	$M_t = \text{SQRT}(M_1^2 + M_2^2) = \text{SQRT}(0,6^2 + 0,08^2) = 0,1 \text{ м}$

#### 2. Сведения о частях границ уточняемого земельного участка с кадастровым номером 61:26:0514201:79

Обозначение части границ		Горизонтальное проложение (S), м	Описание прохождения части границ	Отметка о наличии земельного спора о местоположении границ земельного участка
от т.	до т.			
1	2	3	4	5
н102У	432	23,36	—	—
432	367	8,26	—	—
367	366	2,40	—	—
366	433	7,92	—	—
433	434	3,08	—	—
434	н266У	16,58	—	—
н266У	н9У	24,61	—	—
н9У	н8У	21,30	—	—
н8У	н102У	10,16	—	—

#### 3. Характеристики уточняемого земельного участка с кадастровым номером 61:26:0514201:79

№ п/п	Наименование характеристик земельного участка	Значение характеристики
1	2	3
1	Площадь земельного участка ± величина погрешности определения площади ( $P \pm \Delta P$ ), м <sup>2</sup>	799±10
2	Формула, примененная для расчета предельной допустимой погрешности определения площади земельного участка ( $\Delta P$ ), м <sup>2</sup>	$\Delta P = 3,5 \cdot M_t \cdot \sqrt{P_{\text{док}}} = 3,5 \cdot 0,10 \cdot \sqrt{764} = 10$

## КАРТА-ПЛАН ТЕРРИТОРИИ

**Сведения об уточняемых земельных участках, необходимые для исправления реестровых ошибок  
в сведениях о местоположении их границ**

<b>1</b>	<b>2</b>	<b>3</b>
3	Иные сведения	—

### 1. Сведения о характерных точках границы уточняемого земельного участка с кадастровым номером 61:26:0514201:80

Зона № 1

Обозначение характерных точек границ	Существующие координаты, м		Уточненные координаты, м		Метод определения координат	Средняя квадратическая погрешность определения координат характерной точки (M <sub>t</sub> ), м	Формулы, примененные для расчета средней квадратической погрешности определения координат характерной точки (M <sub>t</sub> ), м
	X	Y	X	Y			
1	2	3	4	5	6	7	8
н10У	—	—	427815,10	1365682,67	Геодезический метод	0,10	$M_t = \text{SQRT}(M_1^2 + M_2^2) = \text{SQRT}(0,6^2 + 0,08^2) = 0,1 \text{ м}$
н9У	—	—	427812,31	1365704,51	Геодезический метод	0,10	$M_t = \text{SQRT}(M_1^2 + M_2^2) = \text{SQRT}(0,6^2 + 0,08^2) = 0,1 \text{ м}$
333	427791,64	1365701,75	—	—	—	0,10	—
н262У	—	—	427794,38	1365680,73	Геодезический метод	0,10	$M_t = \text{SQRT}(M_1^2 + M_2^2) = \text{SQRT}(0,6^2 + 0,08^2) = 0,1 \text{ м}$
н10У	—	—	427815,10	1365682,67	Геодезический метод	0,10	$M_t = \text{SQRT}(M_1^2 + M_2^2) = \text{SQRT}(0,6^2 + 0,08^2) = 0,1 \text{ м}$

### 2. Сведения о частях границ уточняемого земельного участка с кадастровым номером 61:26:0514201:80

Обозначение части границ		Горизонтальное проложение (S), м	Описание прохождения части границ	Отметка о наличии земельного спора о местоположении границ земельного участка
от т.	до т.			
1	2	3	4	5
н10У	н9У	22,02	—	—
н9У	333	20,85	—	—
333	н262У	21,20	—	—
н262У	н10У	20,81	—	—



## КАРТА-ПЛАН ТЕРРИТОРИИ

### Сведения об уточняемых земельных участках, необходимые для исправления реестровых ошибок в сведениях о местоположении их границ

#### 3. Характеристики уточняемого земельного участка с кадастровым номером 61:26:0514201:80

№ п/п	Наименование характеристик земельного участка	Значение характеристики
1	2	3
1	Площадь земельного участка ± величина погрешности определения площади ( $P \pm \Delta P$ ), м <sup>2</sup>	450±8
2	Формула, примененная для расчета предельной допустимой погрешности определения площади земельного участка ( $\Delta P$ ), м <sup>2</sup>	$\Delta P = 3,5 \cdot M_t \cdot \sqrt{P_{\text{ДОК}}} = 3,5 \cdot 0,10 \cdot \sqrt{475} = 8$
3	Иные сведения	—

#### 1. Сведения о характерных точках границы уточняемого земельного участка с кадастровым номером 61:26:0514201:84

##### Зона № 1

Обозначение характерных точек границ	Существующие координаты, м		Уточненные координаты, м		Метод определения координат	Средняя квадратическая погрешность определения координат характерной точки ( $M_t$ ), м	Формулы, примененные для расчета средней квадратической погрешности определения координат характерной точки ( $M_t$ ), м
	X	Y	X	Y			
1	2	3	4	5	6	7	8
н58У	—	—	427830,64	1365576,01	Геодезический метод	0,10	$M_t = \text{SQRT}(M1^2 + M2^2) = \text{SQRT}(0,6^2 + 0,08^2) = 0,1 \text{ м}$
н59У	—	—	427827,69	1365601,65	Геодезический метод	0,10	$M_t = \text{SQRT}(M1^2 + M2^2) = \text{SQRT}(0,6^2 + 0,08^2) = 0,1 \text{ м}$
49	—	—	427825,83	1365601,46	—	0,10	—
412	427805,49	1365599,50	—	—	—	0,10	—
413	—	—	427808,71	1365573,80	—	0,10	—
443	427808,75	1365573,52	—	—	—	0,10	—
н58У	—	—	427830,64	1365576,01	Геодезический метод	0,10	$M_t = \text{SQRT}(M1^2 + M2^2) = \text{SQRT}(0,6^2 + 0,08^2) = 0,1 \text{ м}$

#### 2. Сведения о частях границ уточняемого земельного участка с кадастровым номером 61:26:0514201:84

Обозначение части границ		Горизонтальное проложение (S), м	Описание прохождения части границ	Отметка о наличии земельного спора о местоположении границ земельного участка
от т.	до т.			

## КАРТА-ПЛАН ТЕРРИТОРИИ

**Сведения об уточняемых земельных участках, необходимые для исправления реестровых ошибок  
в сведениях о местоположении их границ**

1	2	3	4	5
н58У	н59У	25,81	—	—
н59У	49	1,87	—	—
49	412	20,43	—	—
412	413	25,90	—	—
413	443	0,28	—	—
443	н58У	22,03	—	—

### 3. Характеристики уточняемого земельного участка с кадастровым номером 61:26:0514201:84

№ п/п	Наименование характеристик земельного участка	Значение характеристики
1	2	3
1	Площадь земельного участка ± величина погрешности определения площади ( $P \pm \Delta P$ ), м <sup>2</sup>	576±8
2	Формула, примененная для расчета предельной допустимой погрешности определения площади земельного участка ( $\Delta P$ ), м2	$\Delta P = 3,5 \cdot M_t \cdot \sqrt{P_{\text{док}}} = 3,5 \cdot 0,10 \cdot \sqrt{525} = 8$
3	Иные сведения	—

### 1. Сведения о характерных точках границы уточняемого земельного участка с кадастровым номером 61:26:0514201:87

Зона № 1

Обозначение характерных точек границ	Существующие координаты, м		Уточненные координаты, м		Метод определения координат	Средняя квадратическая погрешность определения координат характерной точки ( $M_t$ ), м	Формулы, примененные для расчета средней квадратической погрешности определения координат характерной точки ( $M_t$ ), м
	X	Y	X	Y			
1	2	3	4	5	6	7	8
н73У	—	—	427840,30	1365488,75	Геодезический метод	0,10	$M_t = \text{SQRT}(M1^2+M2^2) = \text{SQRT}(0,6^2+0,08^2) = 0,1 \text{ м}$
н244У	—	—	427837,07	1365514,55	Геодезический метод	0,10	$M_t = \text{SQRT}(M1^2+M2^2) = \text{SQRT}(0,6^2+0,08^2) = 0,1 \text{ м}$
н243У	—	—	427816,97	1365512,10	Геодезический метод	0,10	$M_t = \text{SQRT}(M1^2+M2^2) = \text{SQRT}(0,6^2+0,08^2) = 0,1 \text{ м}$



## КАРТА-ПЛАН ТЕРРИТОРИИ

### Сведения об уточняемых земельных участках, необходимые для исправления реестровых ошибок в сведениях о местоположении их границ

1	2	3	4	5	6	7	8
449	427848,00	1365430,74	—	—	—	0,10	—
448	427844,38	1365456,68	—	—	—	0,10	—
421	427825,19	1365454,54	—	—	—	0,10	—
н236У	—	—	427827,73	1365428,21	Геодезический метод	0,10	$M_t = \text{SQRT}(M_1^2 + M_2^2) = \text{SQRT}(0,6^2 + 0,08^2) = 0,1 \text{ м}$
449	427848,00	1365430,74	—	—	—	0,10	—

#### 2. Сведения о частях границ уточняемого земельного участка с кадастровым номером 61:26:0514201:89

Обозначение части границ		Горизонтальное проложение (S), м	Описание прохождения части границ	Отметка о наличии земельного спора о местоположении границ земельного участка
от т.	до т.			
1	2	3	4	5
449	448	26,19	—	—
448	421	19,31	—	—
421	н236У	26,45	—	—
н236У	449	20,43	—	—

#### 3. Характеристики уточняемого земельного участка с кадастровым номером 61:26:0514201:89

№ п/п	Наименование характеристик земельного участка	Значение характеристики
1	2	3
1	Площадь земельного участка ± величина погрешности определения площади ( $P \pm \Delta P$ ), м <sup>2</sup>	523±8
2	Формула, примененная для расчета предельной допустимой погрешности определения площади земельного участка ( $\Delta P$ ), м <sup>2</sup>	$\Delta P = 3,5 \cdot M_t \cdot \sqrt{P_{\text{док}}} = 3,5 \cdot 0,10 \cdot \sqrt{513} = 8$
3	Иные сведения	—

#### 1. Сведения о характерных точках границы уточняемого земельного участка с кадастровым номером 61:26:0514201:90

Зона № 1

Обозначение характерных точек границ	Существующие координаты, м		Уточненные координаты, м		Метод определения координат	Средняя квадратическая погрешность определения координат характерной точки ( $M_t$ ), м	Формулы, примененные для расчета средней квадратической погрешности определения координат характерной точки ( $M_t$ ), м
	X	Y	X	Y			

## КАРТА-ПЛАН ТЕРРИТОРИИ

### Сведения об уточняемых земельных участках, необходимые для исправления реестровых ошибок в сведениях о местоположении их границ

1	2	3	4	5	6	7	8
н79У	—	—	427851,03	1365405,24	Геодезический метод	0,10	$M_t = \sqrt{M_1^2 + M_2^2} = \sqrt{0,6^2 + 0,08^2} = 0,1 \text{ м}$
449	427848,00	1365430,74	—	—	—	0,10	—
н236У	—	—	427827,73	1365428,21	Геодезический метод	0,10	$M_t = \sqrt{M_1^2 + M_2^2} = \sqrt{0,6^2 + 0,08^2} = 0,1 \text{ м}$
н235У	—	—	427829,95	1365413,55	Геодезический метод	0,10	$M_t = \sqrt{M_1^2 + M_2^2} = \sqrt{0,6^2 + 0,08^2} = 0,1 \text{ м}$
н234У	—	—	427830,90	1365402,73	Геодезический метод	0,10	$M_t = \sqrt{M_1^2 + M_2^2} = \sqrt{0,6^2 + 0,08^2} = 0,1 \text{ м}$
н79У	—	—	427851,03	1365405,24	Геодезический метод	0,10	$M_t = \sqrt{M_1^2 + M_2^2} = \sqrt{0,6^2 + 0,08^2} = 0,1 \text{ м}$

#### 2. Сведения о частях границ уточняемого земельного участка с кадастровым номером 61:26:0514201:90

Обозначение части границ		Горизонтальное проложение (S), м	Описание прохождения части границ	Отметка о наличии земельного спора о местоположении границ земельного участка
от т.	до т.			
1	2	3	4	5
н79У	449	25,68	—	—
449	н236У	20,43	—	—
н236У	н235У	14,83	—	—
н235У	н234У	10,86	—	—
н234У	н79У	20,29	—	—

#### 3. Характеристики уточняемого земельного участка с кадастровым номером 61:26:0514201:90

№ п/п	Наименование характеристик земельного участка	Значение характеристики
1	2	3
1	Площадь земельного участка ± величина погрешности определения площади ( $P \pm \Delta P$ ), м <sup>2</sup>	518±8
2	Формула, примененная для расчета предельной допустимой погрешности определения площади земельного участка ( $\Delta P$ ), м	$\Delta P = 3,5 \cdot M_t \cdot \sqrt{P_{\text{док}}} = 3,5 \cdot 0,10 \cdot \sqrt{521} = 8$
3	Иные сведения	—

#### 1. Сведения о характерных точках границы уточняемого земельного участка с кадастровым номером 61:26:0514201:92

Зона № 1

## КАРТА-ПЛАН ТЕРРИТОРИИ

**Сведения об уточняемых земельных участках, необходимые для исправления реестровых ошибок  
в сведениях о местоположении их границ**

Обозначение характерных точек границ	Существующие координаты, м		Уточненные координаты, м		Метод определения координат	Средняя квадратическая погрешность определения координат характерной точки (M <sub>t</sub> ), м	Формулы, примененные для расчета средней квадратической погрешности определения координат характерной точки (M <sub>t</sub> ), м
	X	Y	X	Y			
1	2	3	4	5	6	7	8
н224У	—	—	427858,62	1365348,12	Геодезический метод	0,10	M <sub>t</sub> = SQRT(M1 <sup>2</sup> +M2 <sup>2</sup> ) = SQRT(0,6 <sup>2</sup> +0,08 <sup>2</sup> ) = 0,1 м
304	427855,01	1365373,94	—	—	—	0,10	—
н223У	—	—	427834,98	1365371,69	Геодезический метод	0,10	M <sub>t</sub> = SQRT(M1 <sup>2</sup> +M2 <sup>2</sup> ) = SQRT(0,6 <sup>2</sup> +0,08 <sup>2</sup> ) = 0,1 м
н222У	—	—	427838,41	1365346,23	Геодезический метод	0,10	M <sub>t</sub> = SQRT(M1 <sup>2</sup> +M2 <sup>2</sup> ) = SQRT(0,6 <sup>2</sup> +0,08 <sup>2</sup> ) = 0,1 м
н224У	—	—	427858,62	1365348,12	Геодезический метод	0,10	M <sub>t</sub> = SQRT(M1 <sup>2</sup> +M2 <sup>2</sup> ) = SQRT(0,6 <sup>2</sup> +0,08 <sup>2</sup> ) = 0,1 м

### 2. Сведения о частях границ уточняемого земельного участка с кадастровым номером 61:26:0514201:92

Обозначение части границ		Горизонтальное проложение (S), м	Описание прохождения части границ	Отметка о наличии земельного спора о местоположении границ земельного участка
от т.	до т.			
1	2	3	4	5
н224У	304	26,07	—	—
304	н223У	20,16	—	—
н223У	н222У	25,69	—	—
н222У	н224У	20,30	—	—

### 3. Характеристики уточняемого земельного участка с кадастровым номером 61:26:0514201:92

№ п/п	Наименование характеристик земельного участка	Значение характеристики
1	2	3
1	Площадь земельного участка ± величина погрешности определения площади (P ± ΔP), м <sup>2</sup>	523±8
2	Формула, примененная для расчета предельной допустимой погрешности определения площади земельного участка (ΔP), м <sup>2</sup>	$\Delta P = 3,5 \cdot M_t \cdot \sqrt{P_{\text{Док}}} = 3,5 \cdot 0,10 \cdot \sqrt{508} = 8$

## КАРТА-ПЛАН ТЕРРИТОРИИ

### Сведения об уточняемых земельных участках, необходимые для исправления реестровых ошибок в сведениях о местоположении их границ

<b>1</b>	<b>2</b>	<b>3</b>
3	Иные сведения	—

#### 1. Сведения о характерных точках границы уточняемого земельного участка с кадастровым номером 61:26:0514201:93

Зона № 1

Обозначение характерных точек границ	Существующие координаты, м		Уточненные координаты, м		Метод определения координат	Средняя квадратическая погрешность определения координат характерной точки (M <sub>t</sub> ), м	Формулы, примененные для расчета средней квадратической погрешности определения координат характерной точки (M <sub>t</sub> ), м
	X	Y	X	Y			
1	2	3	4	5	6	7	8
67	427862,60	1365316,82	—	—	—	0,10	—
66	—	—	427858,89	1365343,29	—	0,10	—
343	—	—	427839,31	1365341,28	—	0,10	—
н201У	—	—	427842,69	1365315,33	Геодезический метод	0,10	M <sub>t</sub> = SQRT(M1 <sup>2</sup> +M2 <sup>2</sup> ) = SQRT(0,6 <sup>2</sup> +0,08 <sup>2</sup> ) = 0,1 м
67	427862,60	1365316,82	—	—	—	0,10	—

#### 2. Сведения о частях границ уточняемого земельного участка с кадастровым номером 61:26:0514201:93

Обозначение части границ		Горизонтальное проложение (S), м	Описание прохождения части границ	Отметка о наличии земельного спора о местоположении границ земельного участка
от т.	до т.			
1	2	3	4	5
67	66	26,73	—	—
66	343	19,68	—	—
343	н201У	26,17	—	—
н201У	67	19,97	—	—

#### 3. Характеристики уточняемого земельного участка с кадастровым номером 61:26:0514201:93

№ п/п	Наименование характеристик земельного участка	Значение характеристики
1	2	3
1	Площадь земельного участка ± величина погрешности определения площади (P ± ΔP), м <sup>2</sup>	524±8

## КАРТА-ПЛАН ТЕРРИТОРИИ

### Сведения об уточняемых земельных участках, необходимые для исправления реестровых ошибок в сведениях о местоположении их границ

1	2	3
2	Формула, примененная для расчета предельной допустимой погрешности определения площади земельного участка ( $\Delta P$ ), м <sup>2</sup>	$\Delta P = 3,5 \cdot M_t \cdot \sqrt{P_{\text{Док}}} = 3,5 \cdot 0,10 \cdot \sqrt{511} = 8$
3	Иные сведения	—

#### 1. Сведения о характерных точках границы уточняемого земельного участка с кадастровым номером 61:26:0514201:96

##### Зона № 1

Обозначение характерных точек границ	Существующие координаты, м		Уточненные координаты, м		Метод определения координат	Средняя квадратическая погрешность определения координат характерной точки ( $M_t$ ), м	Формулы, примененные для расчета средней квадратической погрешности определения координат характерной точки ( $M_t$ ), м
	X	Y	X	Y			
1	2	3	4	5	6	7	8
н86У	—	—	427878,03	1365350,03	Геодезический метод	0,10	$M_t = \text{SQRT}(M1^2 + M2^2) = \text{SQRT}(0,6^2 + 0,08^2) = 0,1 \text{ м}$
н81У	—	—	427874,88	1365376,08	Геодезический метод	0,10	$M_t = \text{SQRT}(M1^2 + M2^2) = \text{SQRT}(0,6^2 + 0,08^2) = 0,1 \text{ м}$
304	427855,01	1365373,94	—	—	—	0,10	—
н224У	—	—	427858,62	1365348,12	Геодезический метод	0,10	$M_t = \text{SQRT}(M1^2 + M2^2) = \text{SQRT}(0,6^2 + 0,08^2) = 0,1 \text{ м}$
н86У	—	—	427878,03	1365350,03	Геодезический метод	0,10	$M_t = \text{SQRT}(M1^2 + M2^2) = \text{SQRT}(0,6^2 + 0,08^2) = 0,1 \text{ м}$

#### 2. Сведения о частях границ уточняемого земельного участка с кадастровым номером 61:26:0514201:96

Обозначение части границ		Горизонтальное проложение (S), м	Описание прохождения части границ	Отметка о наличии земельного спора о местоположении границ земельного участка
от т.	до т.			
1	2	3	4	5
н86У	н81У	26,24	—	—
н81У	304	19,98	—	—
304	н224У	26,07	—	—
н224У	н86У	19,50	—	—



## КАРТА-ПЛАН ТЕРРИТОРИИ

### Сведения об уточняемых земельных участках, необходимые для исправления реестровых ошибок в сведениях о местоположении их границ

#### 3. Характеристики уточняемого земельного участка с кадастровым номером 61:26:0514201:96

№ п/п	Наименование характеристик земельного участка	Значение характеристики
1	2	3
1	Площадь земельного участка ± величина погрешности определения площади ( $P \pm \Delta P$ ), м <sup>2</sup>	516±8
2	Формула, примененная для расчета предельной допустимой погрешности определения площади земельного участка ( $\Delta P$ ), м <sup>2</sup>	$\Delta P = 3,5 \cdot M_t \cdot \sqrt{P_{\text{Док}}} = 3,5 \cdot 0,10 \cdot \sqrt{507} = 8$
3	Иные сведения	—

#### 1. Сведения о характерных точках границы уточняемого земельного участка с кадастровым номером 61:26:0514201:97

##### Зона № 1

Обозначение характерных точек границ	Существующие координаты, м		Уточненные координаты, м		Метод определения координат	Средняя квадратическая погрешность определения координат характерной точки ( $M_t$ ), м	Формулы, примененные для расчета средней квадратической погрешности определения координат характерной точки ( $M_t$ ), м
	X	Y	X	Y			
1	2	3	4	5	6	7	8
н184У	—	—	427877,03	1365205,80	Геодезический метод	0,10	$M_t = \text{SQRT}(M1^2 + M2^2) = \text{SQRT}(0,6^2 + 0,08^2) = 0,1 \text{ м}$
73	427874,69	1365229,29	—	—	—	0,10	—
431	427853,88	1365226,79	—	—	—	0,10	—
430	427858,98	1365200,58	—	—	—	0,10	—
н184У	—	—	427877,03	1365205,80	Геодезический метод	0,10	$M_t = \text{SQRT}(M1^2 + M2^2) = \text{SQRT}(0,6^2 + 0,08^2) = 0,1 \text{ м}$

#### 2. Сведения о частях границ уточняемого земельного участка с кадастровым номером 61:26:0514201:97

Обозначение части границ		Горизонтальное проложение (S), м	Описание прохождения части границ	Отметка о наличии земельного спора о местоположении границ земельного участка
от т.	до т.			
1	2	3	4	5
н184У	73	23,61	—	—
73	431	20,96	—	—
431	430	26,70	—	—

## КАРТА-ПЛАН ТЕРРИТОРИИ

### Сведения об уточняемых земельных участках, необходимые для исправления реестровых ошибок в сведениях о местоположении их границ

430	н184У	18,79	—	—
-----	-------	-------	---	---

#### 3. Характеристики уточняемого земельного участка с кадастровым номером 61:26:0514201:97

№ п/п	Наименование характеристик земельного участка	Значение характеристики
1	2	3
1	Площадь земельного участка ± величина погрешности определения площади ( $P \pm \Delta P$ ), м <sup>2</sup>	497±8
2	Формула, примененная для расчета предельной допустимой погрешности определения площади земельного участка ( $\Delta P$ ), м2	$\Delta P = 3,5 \cdot M_t \cdot \sqrt{P_{\text{ДОК}}} = 3,5 \cdot 0,10 \cdot \sqrt{529} = 8$
3	Иные сведения	—

#### 1. Сведения о характерных точках границы уточняемого земельного участка с кадастровым номером 61:26:0514201:98

##### Зона № 1

Обозначение характерных точек границ	Существующие координаты, м		Уточненные координаты, м		Метод определения координат	Средняя квадратическая погрешность определения координат характерной точки ( $M_t$ ), м	Формулы, примененные для расчета средней квадратической погрешности определения координат характерной точки ( $M_t$ ), м
	X	Y	X	Y			
1	2	3	4	5	6	7	8
н202У	—	—	427865,75	1365291,32	Геодезический метод	0,10	$M_t = \text{SQRT}(M1^2+M2^2) = \text{SQRT}(0,6^2+0,08^2) = 0,1 \text{ м}$
67	427862,60	1365316,82	—	—	—	0,10	—
н201У	—	—	427842,69	1365315,33	Геодезический метод	0,10	$M_t = \text{SQRT}(M1^2+M2^2) = \text{SQRT}(0,6^2+0,08^2) = 0,1 \text{ м}$
н200У	—	—	427845,75	1365289,09	Геодезический метод	0,10	$M_t = \text{SQRT}(M1^2+M2^2) = \text{SQRT}(0,6^2+0,08^2) = 0,1 \text{ м}$
н202У	—	—	427865,75	1365291,32	Геодезический метод	0,10	$M_t = \text{SQRT}(M1^2+M2^2) = \text{SQRT}(0,6^2+0,08^2) = 0,1 \text{ м}$

#### 2. Сведения о частях границ уточняемого земельного участка с кадастровым номером 61:26:0514201:98

Обозначение части границ		Горизонтальное положение (S), м	Описание прохождения части границ	Отметка о наличии земельного спора о местоположении границ земельного участка
от т.	до т.			

## КАРТА-ПЛАН ТЕРРИТОРИИ

### Сведения об уточняемых земельных участках, необходимые для исправления реестровых ошибок в сведениях о местоположении их границ

1	2	3	4	5
н202У	67	25,69	—	—
67	н201У	19,97	—	—
н201У	н200У	26,42	—	—
н200У	н202У	20,12	—	—

#### 3. Характеристики уточняемого земельного участка с кадастровым номером 61:26:0514201:98

№ п/п	Наименование характеристик земельного участка	Значение характеристики
1	2	3
1	Площадь земельного участка ± величина погрешности определения площади ( $P \pm \Delta P$ ), м <sup>2</sup>	522±8
2	Формула, примененная для расчета предельной допустимой погрешности определения площади земельного участка ( $\Delta P$ ), м <sup>2</sup>	$\Delta P = 3,5 \cdot M_t \cdot \sqrt{P_{\text{ДОК}}} = 3,5 \cdot 0,10 \cdot \sqrt{498} = 8$
3	Иные сведения	—

#### 1. Сведения о характерных точках границы уточняемого земельного участка с кадастровым номером 61:26:0514201:103

##### Зона № 1

Обозначение характерных точек границ	Существующие координаты, м		Уточненные координаты, м		Метод определения координат	Средняя квадратическая погрешность определения координат характерной точки ( $M_t$ ), м	Формулы, примененные для расчета средней квадратической погрешности определения координат характерной точки ( $M_t$ ), м
	X	Y	X	Y			
1	2	3	4	5	6	7	8
86	—	—	427849,67	1365578,34	—	0,10	—
н256У	—	—	427847,18	1365603,61	Геодезический метод	0,10	$M_t = \text{SQRT}(M_1^2 + M_2^2) = \text{SQRT}(0,6^2 + 0,08^2) = 0,1 \text{ м}$
н61У	—	—	427846,94	1365603,58	Геодезический метод	0,10	$M_t = \text{SQRT}(M_1^2 + M_2^2) = \text{SQRT}(0,6^2 + 0,08^2) = 0,1 \text{ м}$
н59У	—	—	427827,69	1365601,65	Геодезический метод	0,10	$M_t = \text{SQRT}(M_1^2 + M_2^2) = \text{SQRT}(0,6^2 + 0,08^2) = 0,1 \text{ м}$
н58У	—	—	427830,64	1365576,01	Геодезический метод	0,10	$M_t = \text{SQRT}(M_1^2 + M_2^2) = \text{SQRT}(0,6^2 + 0,08^2) = 0,1 \text{ м}$

## КАРТА-ПЛАН ТЕРРИТОРИИ

### Сведения об уточняемых земельных участках, необходимые для исправления реестровых ошибок в сведениях о местоположении их границ

86	—	—	427849,67	1365578,34	—	0,10	—
----	---	---	-----------	------------	---	------	---

#### 2. Сведения о частях границ уточняемого земельного участка с кадастровым номером 61:26:0514201:103

Обозначение части границ		Горизонтальное проложение (S), м	Описание прохождения части границ	Отметка о наличии земельного спора о местоположении границ земельного участка
от т.	до т.			
1	2	3	4	5
86	н256У	25,39	—	—
н256У	н61У	0,24	—	—
н61У	н59У	19,35	—	—
н59У	н58У	25,81	—	—
н58У	86	19,17	—	—

#### 3. Характеристики уточняемого земельного участка с кадастровым номером 61:26:0514201:103

№ п/п	Наименование характеристик земельного участка	Значение характеристики
1	2	3
1	Площадь земельного участка ± величина погрешности определения площади ( $P \pm \Delta P$ ), м <sup>2</sup>	496±8
2	Формула, примененная для расчета предельной допустимой погрешности определения площади земельного участка ( $\Delta P$ ), м <sup>2</sup>	$\Delta P = 3,5 \cdot M_t \cdot \sqrt{P_{\text{док}}} = 3,5 \cdot 0,10 \cdot \sqrt{527} = 8$
3	Иные сведения	—

#### 1. Сведения о характерных точках границы уточняемого земельного участка с кадастровым номером 61:26:0514201:105

##### Зона № 1

Обозначение характерных точек границ	Существующие координаты, м		Уточненные координаты, м		Метод определения координат	Средняя квадратическая погрешность определения координат характерной точки ( $M_t$ ), м	Формулы, примененные для расчета средней квадратической погрешности определения координат характерной точки ( $M_t$ ), м
	X	Y	X	Y			
1	2	3	4	5	6	7	8
н247У	—	—	427857,16	1365522,07	Геодезический метод	0,10	$M_t = \text{SQRT}(M1^2 + M2^2) = \text{SQRT}(0,6^2 + 0,08^2) = 0,1 \text{ м}$
52	427853,83	1365547,57	—	—	—	0,10	—
55	427833,06	1365545,50	—	—	—	0,10	—

## КАРТА-ПЛАН ТЕРРИТОРИИ

### Сведения об уточняемых земельных участках, необходимые для исправления реестровых ошибок в сведениях о местоположении их границ

54	427836,36	1365519,87	—	—	—	0,10	—
н247У	—	—	427857,16	1365522,07	Геодезический метод	0,10	$M_t = \text{SQRT}(M_1^2 + M_2^2) = \text{SQRT}(0,6^2 + 0,08^2) = 0,1 \text{ м}$

#### 2. Сведения о частях границ уточняемого земельного участка с кадастровым номером 61:26:0514201:105

Обозначение части границ		Горизонтальное проложение (S), м	Описание прохождения части границ	Отметка о наличии земельного спора о местоположении границ земельного участка
от т.	до т.			
1	2	3	4	5
н247У	52	25,72	—	—
52	55	20,87	—	—
55	54	25,84	—	—
54	н247У	20,92	—	—

#### 3. Характеристики уточняемого земельного участка с кадастровым номером 61:26:0514201:105

№ п/п	Наименование характеристик земельного участка	Значение характеристики
1	2	3
1	Площадь земельного участка ± величина погрешности определения площади ( $P \pm \Delta P$ ), м <sup>2</sup>	538±8
2	Формула, примененная для расчета предельной допустимой погрешности определения площади земельного участка ( $\Delta P$ ), м <sup>2</sup>	$\Delta P = 3,5 \cdot M_t \cdot \sqrt{P_{\text{док}}} = 3,5 \cdot 0,10 \cdot \sqrt{525} = 8$
3	Иные сведения	—

#### 1. Сведения о характерных точках границы уточняемого земельного участка с кадастровым номером 61:26:0514201:106

##### Зона № 1

Обозначение характерных точек границ	Существующие координаты, м		Уточненные координаты, м		Метод определения координат	Средняя квадратическая погрешность определения координат характерной точки ( $M_t$ ), м	Формулы, примененные для расчета средней квадратической погрешности определения координат характерной точки ( $M_t$ ), м
	X	Y	X	Y			
1	2	3	4	5	6	7	8
н72У	—	—	427861,14	1365491,14	Геодезический метод	0,10	$M_t = \text{SQRT}(M_1^2 + M_2^2) = \text{SQRT}(0,6^2 + 0,08^2) = 0,1 \text{ м}$

## КАРТА-ПЛАН ТЕРРИТОРИИ

### Сведения об уточняемых земельных участках, необходимые для исправления реестровых ошибок в сведениях о местоположении их границ

н76У	—	—	427857,88	1365516,47	Геодезический метод	0,10	$M_t = \text{SQRT}(M_1^2 + M_2^2) = \text{SQRT}(0,6^2 + 0,08^2) = 0,1 \text{ м}$
н244У	—	—	427837,07	1365514,55	Геодезический метод	0,10	$M_t = \text{SQRT}(M_1^2 + M_2^2) = \text{SQRT}(0,6^2 + 0,08^2) = 0,1 \text{ м}$
н73У	—	—	427840,30	1365488,75	Геодезический метод	0,10	$M_t = \text{SQRT}(M_1^2 + M_2^2) = \text{SQRT}(0,6^2 + 0,08^2) = 0,1 \text{ м}$
н72У	—	—	427861,14	1365491,14	Геодезический метод	0,10	$M_t = \text{SQRT}(M_1^2 + M_2^2) = \text{SQRT}(0,6^2 + 0,08^2) = 0,1 \text{ м}$

#### 2. Сведения о частях границ уточняемого земельного участка с кадастровым номером 61:26:0514201:106

Обозначение части границ		Горизонтальное проложение (S), м	Описание прохождения части границ	Отметка о наличии земельного спора о местоположении границ земельного участка
от т.	до т.			
1	2	3	4	5
н72У	н76У	25,54	—	—
н76У	н244У	20,90	—	—
н244У	н73У	26,00	—	—
н73У	н72У	20,98	—	—

#### 3. Характеристики уточняемого земельного участка с кадастровым номером 61:26:0514201:106

№ п/п	Наименование характеристик земельного участка	Значение характеристики
1	2	3
1	Площадь земельного участка ± величина погрешности определения площади ( $P \pm \Delta P$ ), м <sup>2</sup>	539±8
2	Формула, примененная для расчета предельной допустимой погрешности определения площади земельного участка ( $\Delta P$ ), м <sup>2</sup>	$\Delta P = 3,5 \cdot M_t \cdot \sqrt{P_{\text{док}}} = 3,5 \cdot 0,10 \cdot \sqrt{500} = 8$
3	Иные сведения	—

#### 1. Сведения о характерных точках границы уточняемого земельного участка с кадастровым номером 61:26:0514201:114

Зона № 1

## КАРТА-ПЛАН ТЕРРИТОРИИ

**Сведения об уточняемых земельных участках, необходимые для исправления реестровых ошибок  
в сведениях о местоположении их границ**

Обозначение характерных точек границ	Существующие координаты, м		Уточненные координаты, м		Метод определения координат	Средняя квадратическая погрешность определения координат характерной точки (M <sub>t</sub> ), м	Формулы, примененные для расчета средней квадратической погрешности определения координат характерной точки (M <sub>t</sub> ), м
	X	Y	X	Y			
1	2	3	4	5	6	7	8
н100У	—	—	427892,34	1365237,37	Геодезический метод	0,10	$M_t = \text{SQRT}(M_1^2 + M_2^2) = \text{SQRT}(0,6^2 + 0,08^2) = 0,1 \text{ м}$
н96У	—	—	427889,05	1365262,12	Геодезический метод	0,10	$M_t = \text{SQRT}(M_1^2 + M_2^2) = \text{SQRT}(0,6^2 + 0,08^2) = 0,1 \text{ м}$
н94У	—	—	427869,74	1365260,14	Геодезический метод	0,10	$M_t = \text{SQRT}(M_1^2 + M_2^2) = \text{SQRT}(0,6^2 + 0,08^2) = 0,1 \text{ м}$
н93У	—	—	427872,78	1365234,36	Геодезический метод	0,10	$M_t = \text{SQRT}(M_1^2 + M_2^2) = \text{SQRT}(0,6^2 + 0,08^2) = 0,1 \text{ м}$
н100У	—	—	427892,34	1365237,37	Геодезический метод	0,10	$M_t = \text{SQRT}(M_1^2 + M_2^2) = \text{SQRT}(0,6^2 + 0,08^2) = 0,1 \text{ м}$

### 2. Сведения о частях границ уточняемого земельного участка с кадастровым номером 61:26:0514201:114

Обозначение части границ		Горизонтальное проложение (S), м	Описание прохождения части границ	Отметка о наличии земельного спора о местоположении границ земельного участка
от т.	до т.			
1	2	3	4	5
н100У	н96У	24,97	—	—
н96У	н94У	19,41	—	—
н94У	н93У	25,96	—	—
н93У	н100У	19,79	—	—

### 3. Характеристики уточняемого земельного участка с кадастровым номером 61:26:0514201:114

№ п/п	Наименование характеристик земельного участка	Значение характеристики
1	2	3
1	Площадь земельного участка ± величина погрешности определения площади (P ± ΔP), м <sup>2</sup>	499±8

## КАРТА-ПЛАН ТЕРРИТОРИИ

### Сведения об уточняемых земельных участках, необходимые для исправления реестровых ошибок в сведениях о местоположении их границ

1	2	3
2	Формула, примененная для расчета предельной допустимой погрешности определения площади земельного участка ( $\Delta P$ ), м <sup>2</sup>	$\Delta P = 3,5 \cdot M_t \cdot \sqrt{P_{\text{Док}}} = 3,5 \cdot 0,10 \cdot \sqrt{510} = 8$
3	Иные сведения	—

#### 1. Сведения о характерных точках границы уточняемого земельного участка с кадастровым номером 61:26:0514201:115

##### Зона № 1

Обозначение характерных точек границ	Существующие координаты, м		Уточненные координаты, м		Метод определения координат	Средняя квадратическая погрешность определения координат характерной точки ( $M_t$ ), м	Формулы, примененные для расчета средней квадратической погрешности определения координат характерной точки ( $M_t$ ), м
	X	Y	X	Y			
1	2	3	4	5	6	7	8
н183У	—	—	427902,93	1365212,84	Геодезический метод	0,10	$M_t = \text{SQRT}(M1^2+M2^2) = \text{SQRT}(0,6^2+0,08^2) = 0,1 \text{ м}$
н182У	—	—	427902,71	1365213,64	Геодезический метод	0,10	$M_t = \text{SQRT}(M1^2+M2^2) = \text{SQRT}(0,6^2+0,08^2) = 0,1 \text{ м}$
н181У	—	—	427897,60	1365232,03	Геодезический метод	0,10	$M_t = \text{SQRT}(M1^2+M2^2) = \text{SQRT}(0,6^2+0,08^2) = 0,1 \text{ м}$
73	427874,69	1365229,29	—	—	—	0,10	—
н184У	—	—	427877,03	1365205,80	Геодезический метод	0,10	$M_t = \text{SQRT}(M1^2+M2^2) = \text{SQRT}(0,6^2+0,08^2) = 0,1 \text{ м}$
н185У	—	—	427878,95	1365206,24	Геодезический метод	0,10	$M_t = \text{SQRT}(M1^2+M2^2) = \text{SQRT}(0,6^2+0,08^2) = 0,1 \text{ м}$
н183У	—	—	427902,93	1365212,84	Геодезический метод	0,10	$M_t = \text{SQRT}(M1^2+M2^2) = \text{SQRT}(0,6^2+0,08^2) = 0,1 \text{ м}$

#### 2. Сведения о частях границ уточняемого земельного участка с кадастровым номером 61:26:0514201:115

Обозначение части границ		Горизонтальное проложение (S), м	Описание прохождения части границ	Отметка о наличии земельного спора о местоположении границ земельного участка
от т.	до т.			
1	2	3	4	5
н183У	н182У	0,83	—	—



## КАРТА-ПЛАН ТЕРРИТОРИИ

### Сведения об уточняемых земельных участках, необходимые для исправления реестровых ошибок в сведениях о местоположении их границ

н182У	н181У	19,09	—	—
н181У	73	23,07	—	—
73	н184У	23,61	—	—
н184У	н185У	1,97	—	—
н185У	н183У	24,87	—	—

#### 3. Характеристики уточняемого земельного участка с кадастровым номером 61:26:0514201:115

№ п/п	Наименование характеристик земельного участка	Значение характеристики
1	2	3
1	Площадь земельного участка ± величина погрешности определения площади ( $P \pm \Delta P$ ), м <sup>2</sup>	541±8
2	Формула, примененная для расчета предельной допустимой погрешности определения площади земельного участка ( $\Delta P$ ), м <sup>2</sup>	$\Delta P = 3,5 \cdot M_t \cdot \sqrt{P_{\text{ДОК}}} = 3,5 \cdot 0,10 \cdot \sqrt{559} = 8$
3	Иные сведения	—

#### 1. Сведения о характерных точках границы уточняемого земельного участка с кадастровым номером 61:26:0514201:119

##### Зона № 1

Обозначение характерных точек границ	Существующие координаты, м		Уточненные координаты, м		Метод определения координат	Средняя квадратическая погрешность определения координат характерной точки ( $M_t$ ), м	Формулы, примененные для расчета средней квадратической погрешности определения координат характерной точки ( $M_t$ ), м
	X	Y	X	Y			
1	2	3	4	5	6	7	8
н252У	—	—	427867,86	1365605,70	Геодезический метод	0,10	$M_t = \text{SQRT}(M1^2+M2^2) = \text{SQRT}(0,6^2+0,08^2) = 0,1 \text{ м}$
н255У	—	—	427864,93	1365631,26	Геодезический метод	0,10	$M_t = \text{SQRT}(M1^2+M2^2) = \text{SQRT}(0,6^2+0,08^2) = 0,1 \text{ м}$
77	427844,44	1365629,02	—	—	—	0,10	—
н61У	—	—	427846,94	1365603,58	Геодезический метод	0,10	$M_t = \text{SQRT}(M1^2+M2^2) = \text{SQRT}(0,6^2+0,08^2) = 0,1 \text{ м}$
н256У	—	—	427847,18	1365603,61	Геодезический метод	0,10	$M_t = \text{SQRT}(M1^2+M2^2) = \text{SQRT}(0,6^2+0,08^2) = 0,1 \text{ м}$

## КАРТА-ПЛАН ТЕРРИТОРИИ

### Сведения об уточняемых земельных участках, необходимые для исправления реестровых ошибок в сведениях о местоположении их границ

н252У	—	—	427867,86	1365605,70	Геодезический метод	0,10	Mt = SQRT(M1^2+M2^2) = SQRT(0,6^2+0,08^2) = 0,1 м
-------	---	---	-----------	------------	---------------------	------	--

#### 2. Сведения о частях границ уточняемого земельного участка с кадастровым номером 61:26:0514201:119

Обозначение части границ		Горизонтальное проложение (S), м	Описание прохождения части границ	Отметка о наличии земельного спора о местоположении границ земельного участка
от т.	до т.			
1	2	3	4	5
н252У	н255У	25,73	—	—
н255У	77	20,61	—	—
77	н61У	25,56	—	—
н61У	н256У	0,24	—	—
н256У	н252У	20,79	—	—

#### 3. Характеристики уточняемого земельного участка с кадастровым номером 61:26:0514201:119

№ п/п	Наименование характеристик земельного участка	Значение характеристики
1	2	3
1	Площадь земельного участка ± величина погрешности определения площади (P ± ΔP), м <sup>2</sup>	534±8
2	Формула, примененная для расчета предельной допустимой погрешности определения площади земельного участка (ΔP), м2	$\Delta P = 3,5 \cdot M_t \cdot \sqrt{P_{\text{доп}}} = 3,5 \cdot 0,10 \cdot \sqrt{526} = 8$
3	Иные сведения	—

#### 1. Сведения о характерных точках границы уточняемого земельного участка с кадастровым номером 61:26:0514201:120

##### Зона № 1

Обозначение характерных точек границ	Существующие координаты, м		Уточненные координаты, м		Метод определения координат	Средняя квадратическая погрешность определения координат характерной точки (M <sub>t</sub> ), м	Формулы, примененные для расчета средней квадратической погрешности определения координат характерной точки (M <sub>t</sub> ), м
	X	Y	X	Y			
1	2	3	4	5	6	7	8
н253У	—	—	427870,70	1365579,89	Геодезический метод	0,10	Mt = SQRT(M1^2+M2^2) = SQRT(0,6^2+0,08^2) = 0,1 м

## КАРТА-ПЛАН ТЕРРИТОРИИ

### Сведения об уточняемых земельных участках, необходимые для исправления реестровых ошибок в сведениях о местоположении их границ

н252У	—	—	427867,86	1365605,70	Геодезический метод	0,10	$M_t = \text{SQRT}(M_1^2 + M_2^2) = \text{SQRT}(0,6^2 + 0,08^2) = 0,1 \text{ м}$
н256У	—	—	427847,18	1365603,61	Геодезический метод	0,10	$M_t = \text{SQRT}(M_1^2 + M_2^2) = \text{SQRT}(0,6^2 + 0,08^2) = 0,1 \text{ м}$
86	427849,67	1365578,34	—	—	—	0,10	—
н257У	—	—	427856,94	1365578,51	Геодезический метод	0,10	$M_t = \text{SQRT}(M_1^2 + M_2^2) = \text{SQRT}(0,6^2 + 0,08^2) = 0,1 \text{ м}$
н253У	—	—	427870,70	1365579,89	Геодезический метод	0,10	$M_t = \text{SQRT}(M_1^2 + M_2^2) = \text{SQRT}(0,6^2 + 0,08^2) = 0,1 \text{ м}$

#### 2. Сведения о частях границ уточняемого земельного участка с кадастровым номером 61:26:0514201:120

Обозначение части границ		Горизонтальное проложение (S), м	Описание прохождения части границ	Отметка о наличии земельного спора о местоположении границ земельного участка
от т.	до т.			
1	2	3	4	5
н253У	н252У	25,97	—	—
н252У	н256У	20,79	—	—
н256У	86	25,39	—	—
86	н257У	7,27	—	—
н257У	н253У	13,83	—	—

#### 3. Характеристики уточняемого земельного участка с кадастровым номером 61:26:0514201:120

№ п/п	Наименование характеристик земельного участка	Значение характеристики
1	2	3
1	Площадь земельного участка ± величина погрешности определения площади ( $P \pm \Delta P$ ), м <sup>2</sup>	541±8
2	Формула, примененная для расчета предельной допустимой погрешности определения площади земельного участка ( $\Delta P$ ), м <sup>2</sup>	$\Delta P = 3,5 \cdot M_t \cdot \sqrt{P_{\text{Док}}} = 3,5 \cdot 0,10 \cdot \sqrt{522} = 8$
3	Иные сведения	—

#### 1. Сведения о характерных точках границы уточняемого земельного участка с кадастровым номером 61:26:0514201:123

Зона № 1

## КАРТА-ПЛАН ТЕРРИТОРИИ

**Сведения об уточняемых земельных участках, необходимые для исправления реестровых ошибок  
в сведениях о местоположении их границ**

Обозначение характерных точек границ	Существующие координаты, м		Уточненные координаты, м		Метод определения координат	Средняя квадратическая погрешность определения координат характерной точки (M <sub>t</sub> ), м	Формулы, примененные для расчета средней квадратической погрешности определения координат характерной точки (M <sub>t</sub> ), м
	X	Y	X	Y			
1	2	3	4	5	6	7	8
н74У	—	—	427881,42	1365492,86	Геодезический метод	0,10	$M_t = \text{SQRT}(M_1^2 + M_2^2) = \text{SQRT}(0,6^2 + 0,08^2) = 0,1 \text{ м}$
н75У	—	—	427881,35	1365493,46	Геодезический метод	0,10	$M_t = \text{SQRT}(M_1^2 + M_2^2) = \text{SQRT}(0,6^2 + 0,08^2) = 0,1 \text{ м}$
125	—	—	427878,44	1365518,42	—	0,10	—
н76У	—	—	427857,88	1365516,47	Геодезический метод	0,10	$M_t = \text{SQRT}(M_1^2 + M_2^2) = \text{SQRT}(0,6^2 + 0,08^2) = 0,1 \text{ м}$
н72У	—	—	427861,14	1365491,14	Геодезический метод	0,10	$M_t = \text{SQRT}(M_1^2 + M_2^2) = \text{SQRT}(0,6^2 + 0,08^2) = 0,1 \text{ м}$
н74У	—	—	427881,42	1365492,86	Геодезический метод	0,10	$M_t = \text{SQRT}(M_1^2 + M_2^2) = \text{SQRT}(0,6^2 + 0,08^2) = 0,1 \text{ м}$
<b>2. Сведения о частях границ уточняемого земельного участка с кадастровым номером 61:26:0514201:123</b>							
Обозначение части границ		Горизонтальное проложение (S), м	Описание прохождения части границ	Отметка о наличии земельного спора о местоположении границ земельного участка			
от т.	до т.						
1	2	3	4	5			
н74У	н75У	0,60	—	—			
н75У	125	25,13	—	—			
125	н76У	20,65	—	—			
н76У	н72У	25,54	—	—			
н72У	н74У	20,35	—	—			

## КАРТА-ПЛАН ТЕРРИТОРИИ

### Сведения об уточняемых земельных участках, необходимые для исправления реестровых ошибок в сведениях о местоположении их границ

#### 3. Характеристики уточняемого земельного участка с кадастровым номером 61:26:0514201:123

№ п/п	Наименование характеристик земельного участка	Значение характеристики
1	2	3
1	Площадь земельного участка ± величина погрешности определения площади ( $P \pm \Delta P$ ), м <sup>2</sup>	525±8
2	Формула, примененная для расчета предельной допустимой погрешности определения площади земельного участка ( $\Delta P$ ), м <sup>2</sup>	$\Delta P = 3,5 \cdot M_t \cdot \sqrt{P_{\text{ДОК}}} = 3,5 \cdot 0,10 \cdot \sqrt{501} = 8$
3	Иные сведения	—

#### 1. Сведения о характерных точках границы уточняемого земельного участка с кадастровым номером 61:26:0514201:126

##### Зона № 1

Обозначение характерных точек границ	Существующие координаты, м		Уточненные координаты, м		Метод определения координат	Средняя квадратическая погрешность определения координат характерной точки ( $M_t$ ), м	Формулы, примененные для расчета средней квадратической погрешности определения координат характерной точки ( $M_t$ ), м
	X	Y	X	Y			
1	2	3	4	5	6	7	8
н237У	—	—	427891,04	1365409,38	Геодезический метод	0,10	$M_t = \text{SQRT}(M1^2+M2^2) = \text{SQRT}(0,6^2+0,08^2) = 0,1 \text{ м}$
н130У	—	—	427888,06	1365434,42	Геодезический метод	0,10	$M_t = \text{SQRT}(M1^2+M2^2) = \text{SQRT}(0,6^2+0,08^2) = 0,1 \text{ м}$
н78У	—	—	427868,05	1365432,81	Геодезический метод	0,10	$M_t = \text{SQRT}(M1^2+M2^2) = \text{SQRT}(0,6^2+0,08^2) = 0,1 \text{ м}$
н77У	—	—	427871,19	1365407,01	Геодезический метод	0,10	$M_t = \text{SQRT}(M1^2+M2^2) = \text{SQRT}(0,6^2+0,08^2) = 0,1 \text{ м}$
н237У	—	—	427891,04	1365409,38	Геодезический метод	0,10	$M_t = \text{SQRT}(M1^2+M2^2) = \text{SQRT}(0,6^2+0,08^2) = 0,1 \text{ м}$

#### 2. Сведения о частях границ уточняемого земельного участка с кадастровым номером 61:26:0514201:126

Обозначение части границ		Горизонтальное проложение (S), м	Описание прохождения части границ	Отметка о наличии земельного спора о местоположении границ земельного участка
от т.	до т.			

## КАРТА-ПЛАН ТЕРРИТОРИИ

### Сведения об уточняемых земельных участках, необходимые для исправления реестровых ошибок в сведениях о местоположении их границ

1	2	3	4	5
н237У	н130У	25,22	—	—
н130У	н78У	20,07	—	—
н78У	н77У	25,99	—	—
н77У	н237У	19,99	—	—

#### 3. Характеристики уточняемого земельного участка с кадастровым номером 61:26:0514201:126

№ п/п	Наименование характеристик земельного участка	Значение характеристики
1	2	3
1	Площадь земельного участка ± величина погрешности определения площади ( $P \pm \Delta P$ ), м <sup>2</sup>	513±8
2	Формула, примененная для расчета предельной допустимой погрешности определения площади земельного участка ( $\Delta P$ ), м <sup>2</sup>	$\Delta P = 3,5 \cdot M_t \cdot \sqrt{P_{\text{ДОК}}} = 3,5 \cdot 0,10 \cdot \sqrt{519} = 8$
3	Иные сведения	—

#### 1. Сведения о характерных точках границы уточняемого земельного участка с кадастровым номером 61:26:0514201:127

##### Зона № 1

Обозначение характерных точек границ	Существующие координаты, м		Уточненные координаты, м		Метод определения координат	Средняя квадратическая погрешность определения координат характерной точки ( $M_t$ ), м	Формулы, примененные для расчета средней квадратической погрешности определения координат характерной точки ( $M_t$ ), м
	X	Y	X	Y			
1	2	3	4	5	6	7	8
н85У	—	—	427895,40	1365377,75	Геодезический метод	0,10	$M_t = \text{SQRT}(M1^2+M2^2) = \text{SQRT}(0,6^2+0,08^2) = 0,1 \text{ м}$
95	427892,57	1365403,40	—	—	—	0,10	—
98	427872,04	1365401,17	—	—	—	0,10	—
н81У	—	—	427874,88	1365376,08	Геодезический метод	0,10	$M_t = \text{SQRT}(M1^2+M2^2) = \text{SQRT}(0,6^2+0,08^2) = 0,1 \text{ м}$
н85У	—	—	427895,40	1365377,75	Геодезический метод	0,10	$M_t = \text{SQRT}(M1^2+M2^2) = \text{SQRT}(0,6^2+0,08^2) = 0,1 \text{ м}$

## КАРТА-ПЛАН ТЕРРИТОРИИ

### Сведения об уточняемых земельных участках, необходимые для исправления реестровых ошибок в сведениях о местоположении их границ

#### 2. Сведения о частях границ уточняемого земельного участка с кадастровым номером 61:26:0514201:127

Обозначение части границ		Горизонтальное проложение (S), м	Описание прохождения части границ	Отметка о наличии земельного спора о местоположении границ земельного участка
от т.	до т.			
1	2	3	4	5
н85У	95	25,81	—	—
95	98	20,65	—	—
98	н81У	25,25	—	—
н81У	н85У	20,59	—	—

#### 3. Характеристики уточняемого земельного участка с кадастровым номером 61:26:0514201:127

№ п/п	Наименование характеристик земельного участка	Значение характеристики
1	2	3
1	Площадь земельного участка ± величина погрешности определения площади ( $P \pm \Delta P$ ), м <sup>2</sup>	526±8
2	Формула, примененная для расчета предельной допустимой погрешности определения площади земельного участка ( $\Delta P$ ), м <sup>2</sup>	$\Delta P = 3,5 \cdot M_t \cdot \sqrt{P_{\text{Док}}} = 3,5 \cdot 0,10 \cdot \sqrt{514} = 8$
3	Иные сведения	—

#### 1. Сведения о характерных точках границы уточняемого земельного участка с кадастровым номером 61:26:0514201:129

##### Зона № 1

Обозначение характерных точек границ	Существующие координаты, м		Уточненные координаты, м		Метод определения координат	Средняя квадратическая погрешность определения координат характерной точки ( $M_t$ ), м	Формулы, примененные для расчета средней квадратической погрешности определения координат характерной точки ( $M_t$ ), м
	X	Y	X	Y			
1	2	3	4	5	6	7	8
н208У	—	—	427902,17	1365320,89	Геодезический метод	0,10	$M_t = \text{SQRT}(M_1^2 + M_2^2) = \text{SQRT}(0,6^2 + 0,08^2) = 0,1 \text{ м}$
99	427898,76	1365347,22	—	—	—	0,10	—
65	—	—	427878,51	1365345,32	—	0,10	—
64	427881,71	1365319,09	—	—	—	0,10	—

## КАРТА-ПЛАН ТЕРРИТОРИИ

### Сведения об уточняемых земельных участках, необходимые для исправления реестровых ошибок в сведениях о местоположении их границ

н208У	—	—	427902,17	1365320,89	Геодезический метод	0,10	$M_t = \text{SQRT}(M_1^2 + M_2^2) = \text{SQRT}(0,6^2 + 0,08^2) = 0,1 \text{ м}$
-------	---	---	-----------	------------	---------------------	------	--

#### 2. Сведения о частях границ уточняемого земельного участка с кадастровым номером 61:26:0514201:129

Обозначение части границ		Горизонтальное проложение (S), м	Описание прохождения части границ	Отметка о наличии земельного спора о местоположении границ земельного участка
от т.	до т.			
1	2	3	4	5
н208У	99	26,55	—	—
99	65	20,34	—	—
65	64	26,42	—	—
64	н208У	20,54	—	—

#### 3. Характеристики уточняемого земельного участка с кадастровым номером 61:26:0514201:129

№ п/п	Наименование характеристик земельного участка	Значение характеристики
1	2	3
1	Площадь земельного участка ± величина погрешности определения площади ( $P \pm \Delta P$ ), м <sup>2</sup>	541±8
2	Формула, примененная для расчета предельной допустимой погрешности определения площади земельного участка ( $\Delta P$ ), м <sup>2</sup>	$\Delta P = 3,5 \cdot M_t \cdot \sqrt{P_{\text{док}}} = 3,5 \cdot 0,10 \cdot \sqrt{532} = 8$
3	Иные сведения	—

#### 1. Сведения о характерных точках границы уточняемого земельного участка с кадастровым номером 61:26:0514201:130

##### Зона № 1

Обозначение характерных точек границ	Существующие координаты, м		Уточненные координаты, м		Метод определения координат	Средняя квадратическая погрешность определения координат характерной точки ( $M_t$ ), м	Формулы, примененные для расчета средней квадратической погрешности определения координат характерной точки ( $M_t$ ), м
	X	Y	X	Y			
1	2	3	4	5	6	7	8
н16У	—	—	427908,54	1365264,41	Геодезический метод	0,10	$M_t = \text{SQRT}(M_1^2 + M_2^2) = \text{SQRT}(0,6^2 + 0,08^2) = 0,1 \text{ м}$
н15У	—	—	427907,92	1365270,20	Геодезический метод	0,10	$M_t = \text{SQRT}(M_1^2 + M_2^2) = \text{SQRT}(0,6^2 + 0,08^2) = 0,1 \text{ м}$



## КАРТА-ПЛАН ТЕРРИТОРИИ

### Сведения об уточняемых земельных участках, необходимые для исправления реестровых ошибок в сведениях о местоположении их границ

н14У	—	—	427905,75	1365290,78	Геодезический метод	0,10	$M_t = \text{SQRT}(M_1^2 + M_2^2) = \text{SQRT}(0,6^2 + 0,08^2) = 0,1 \text{ м}$
н98У	—	—	427885,83	1365288,19	Геодезический метод	0,10	$M_t = \text{SQRT}(M_1^2 + M_2^2) = \text{SQRT}(0,6^2 + 0,08^2) = 0,1 \text{ м}$
н97У	—	—	427888,44	1365267,03	Геодезический метод	0,10	$M_t = \text{SQRT}(M_1^2 + M_2^2) = \text{SQRT}(0,6^2 + 0,08^2) = 0,1 \text{ м}$
н96У	—	—	427889,05	1365262,12	Геодезический метод	0,10	$M_t = \text{SQRT}(M_1^2 + M_2^2) = \text{SQRT}(0,6^2 + 0,08^2) = 0,1 \text{ м}$
н16У	—	—	427908,54	1365264,41	Геодезический метод	0,10	$M_t = \text{SQRT}(M_1^2 + M_2^2) = \text{SQRT}(0,6^2 + 0,08^2) = 0,1 \text{ м}$

#### 2. Сведения о частях границ уточняемого земельного участка с кадастровым номером 61:26:0514201:130

Обозначение части границ		Горизонтальное проложение (S), м	Описание прохождения части границ	Отметка о наличии земельного спора о местоположении границ земельного участка
от т.	до т.			
1	2	3	4	5
н16У	н15У	5,82	—	—
н15У	н14У	20,69	—	—
н14У	н98У	20,09	—	—
н98У	н97У	21,32	—	—
н97У	н96У	4,95	—	—
н96У	н16У	19,62	—	—

#### 3. Характеристики уточняемого земельного участка с кадастровым номером 61:26:0514201:130

№ п/п	Наименование характеристик земельного участка	Значение характеристики
1	2	3
1	Площадь земельного участка ± величина погрешности определения площади ( $P \pm \Delta P$ ), м <sup>2</sup>	524±8
2	Формула, примененная для расчета предельной допустимой погрешности определения площади земельного участка ( $\Delta P$ ), м2	$\Delta P = 3,5 \cdot M_t \cdot \sqrt{P_{\text{ДОК}}} = 3,5 \cdot 0,10 \cdot \sqrt{512} = 8$
3	Иные сведения	—

#### 1. Сведения о характерных точках границы уточняемого земельного участка с кадастровым номером 61:26:0514201:134

Зона № 1

## КАРТА-ПЛАН ТЕРРИТОРИИ

**Сведения об уточняемых земельных участках, необходимые для исправления реестровых ошибок  
в сведениях о местоположении их границ**

Обозначение характерных точек границ	Существующие координаты, м		Уточненные координаты, м		Метод определения координат	Средняя квадратическая погрешность определения координат характерной точки (M <sub>t</sub> ), м	Формулы, примененные для расчета средней квадратической погрешности определения координат характерной точки (M <sub>t</sub> ), м
	X	Y	X	Y			
1	2	3	4	5	6	7	8
н251У	—	—	427888,85	1365607,88	Геодезический метод	0,10	$M_t = \text{SQRT}(M_1^2 + M_2^2) = \text{SQRT}(0,6^2 + 0,08^2) = 0,1 \text{ м}$
н254У	—	—	427885,53	1365633,81	Геодезический метод	0,10	$M_t = \text{SQRT}(M_1^2 + M_2^2) = \text{SQRT}(0,6^2 + 0,08^2) = 0,1 \text{ м}$
н255У	—	—	427864,93	1365631,26	Геодезический метод	0,10	$M_t = \text{SQRT}(M_1^2 + M_2^2) = \text{SQRT}(0,6^2 + 0,08^2) = 0,1 \text{ м}$
н252У	—	—	427867,86	1365605,70	Геодезический метод	0,10	$M_t = \text{SQRT}(M_1^2 + M_2^2) = \text{SQRT}(0,6^2 + 0,08^2) = 0,1 \text{ м}$
н251У	—	—	427888,85	1365607,88	Геодезический метод	0,10	$M_t = \text{SQRT}(M_1^2 + M_2^2) = \text{SQRT}(0,6^2 + 0,08^2) = 0,1 \text{ м}$

### 2. Сведения о частях границ уточняемого земельного участка с кадастровым номером 61:26:0514201:134

Обозначение части границ		Горизонтальное проложение (S), м	Описание прохождения части границ	Отметка о наличии земельного спора о местоположении границ земельного участка
от т.	до т.			
1	2	3	4	5
н251У	н254У	26,14	—	—
н254У	н255У	20,76	—	—
н255У	н252У	25,73	—	—
н252У	н251У	21,10	—	—

### 3. Характеристики уточняемого земельного участка с кадастровым номером 61:26:0514201:134

№ п/п	Наименование характеристик земельного участка	Значение характеристики
1	2	3
1	Площадь земельного участка ± величина погрешности определения площади (P ± ΔP), м <sup>2</sup>	543±8

## КАРТА-ПЛАН ТЕРРИТОРИИ

### Сведения об уточняемых земельных участках, необходимые для исправления реестровых ошибок в сведениях о местоположении их границ

1	2	3
2	Формула, примененная для расчета предельной допустимой погрешности определения площади земельного участка ( $\Delta P$ ), м <sup>2</sup>	$\Delta P = 3,5 \cdot M_t \cdot \sqrt{P_{\text{Док}}} = 3,5 \cdot 0,10 \cdot \sqrt{545} = 8$
3	Иные сведения	—

#### 1. Сведения о характерных точках границы уточняемого земельного участка с кадастровым номером 61:26:0514201:135

##### Зона № 1

Обозначение характерных точек границ	Существующие координаты, м		Уточненные координаты, м		Метод определения координат	Средняя квадратическая погрешность определения координат характерной точки ( $M_t$ ), м	Формулы, примененные для расчета средней квадратической погрешности определения координат характерной точки ( $M_t$ ), м
	X	Y	X	Y			
1	2	3	4	5	6	7	8
н250У	—	—	427891,81	1365582,55	Геодезический метод	0,10	$M_t = \text{SQRT}(M1^2 + M2^2) = \text{SQRT}(0,6^2 + 0,08^2) = 0,1 \text{ м}$
н251У	—	—	427888,85	1365607,88	Геодезический метод	0,10	$M_t = \text{SQRT}(M1^2 + M2^2) = \text{SQRT}(0,6^2 + 0,08^2) = 0,1 \text{ м}$
н252У	—	—	427867,86	1365605,70	Геодезический метод	0,10	$M_t = \text{SQRT}(M1^2 + M2^2) = \text{SQRT}(0,6^2 + 0,08^2) = 0,1 \text{ м}$
н253У	—	—	427870,70	1365579,89	Геодезический метод	0,10	$M_t = \text{SQRT}(M1^2 + M2^2) = \text{SQRT}(0,6^2 + 0,08^2) = 0,1 \text{ м}$
н250У	—	—	427891,81	1365582,55	Геодезический метод	0,10	$M_t = \text{SQRT}(M1^2 + M2^2) = \text{SQRT}(0,6^2 + 0,08^2) = 0,1 \text{ м}$

#### 2. Сведения о частях границ уточняемого земельного участка с кадастровым номером 61:26:0514201:135

Обозначение части границ		Горизонтальное проложение (S), м	Описание прохождения части границ	Отметка о наличии земельного спора о местоположении границ земельного участка
от т.	до т.			
1	2	3	4	5
н250У	н251У	25,50	—	—
н251У	н252У	21,10	—	—
н252У	н253У	25,97	—	—
н253У	н250У	21,28	—	—

## КАРТА-ПЛАН ТЕРРИТОРИИ

### Сведения об уточняемых земельных участках, необходимые для исправления реестровых ошибок в сведениях о местоположении их границ

#### 3. Характеристики уточняемого земельного участка с кадастровым номером 61:26:0514201:135

№ п/п	Наименование характеристик земельного участка	Значение характеристики
1	2	3
1	Площадь земельного участка ± величина погрешности определения площади ( $P \pm \Delta P$ ), м <sup>2</sup>	545±8
2	Формула, примененная для расчета предельной допустимой погрешности определения площади земельного участка ( $\Delta P$ ), м <sup>2</sup>	$\Delta P = 3,5 \cdot M_t \cdot \sqrt{P_{\text{Док}}} = 3,5 \cdot 0,10 \cdot \sqrt{542} = 8$
3	Иные сведения	—

#### 1. Сведения о характерных точках границы уточняемого земельного участка с кадастровым номером 61:26:0514201:136

##### Зона № 1

Обозначение характерных точек границ	Существующие координаты, м		Уточненные координаты, м		Метод определения координат	Средняя квадратическая погрешность определения координат характерной точки ( $M_t$ ), м	Формулы, примененные для расчета средней квадратической погрешности определения координат характерной точки ( $M_t$ ), м
	X	Y	X	Y			
1	2	3	4	5	6	7	8
61	427895,22	1365551,65	—	—	—	0,10	—
121	427892,37	1365576,85	—	—	—	0,10	—
120	427889,85	1365577,31	—	—	—	0,10	—
н66У	—	—	427871,58	1365575,37	Геодезический метод	0,10	$M_t = \text{SQRT}(M1^2+M2^2) = \text{SQRT}(0,6^2+0,08^2) = 0,1 \text{ м}$
н65У	—	—	427874,67	1365549,34	Геодезический метод	0,10	$M_t = \text{SQRT}(M1^2+M2^2) = \text{SQRT}(0,6^2+0,08^2) = 0,1 \text{ м}$
61	427895,22	1365551,65	—	—	—	0,10	—

#### 2. Сведения о частях границ уточняемого земельного участка с кадастровым номером 61:26:0514201:136

Обозначение части границ		Горизонтальное проложение (S), м	Описание прохождения части границ	Отметка о наличии земельного спора о местоположении границ земельного участка
от т.	до т.			
1	2	3	4	5
61	121	25,36	—	—
121	120	2,56	—	—

## КАРТА-ПЛАН ТЕРРИТОРИИ

### Сведения об уточняемых земельных участках, необходимые для исправления реестровых ошибок в сведениях о местоположении их границ

120	н66У	18,37	—	—
н66У	н65У	26,21	—	—
н65У	61	20,68	—	—

#### 3. Характеристики уточняемого земельного участка с кадастровым номером 61:26:0514201:136

№ п/п	Наименование характеристик земельного участка	Значение характеристики
1	2	3
1	Площадь земельного участка ± величина погрешности определения площади ( $P \pm \Delta P$ ), м <sup>2</sup>	542±8
2	Формула, примененная для расчета предельной допустимой погрешности определения площади земельного участка ( $\Delta P$ ), м2	$\Delta P = 3,5 \cdot M_t \cdot \sqrt{P_{\text{док}}} = 3,5 \cdot 0,10 \cdot \sqrt{549} = 8$
3	Иные сведения	—

#### 1. Сведения о характерных точках границы уточняемого земельного участка с кадастровым номером 61:26:0514201:138

##### Зона № 1

Обозначение характерных точек границ	Существующие координаты, м		Уточненные координаты, м		Метод определения координат	Средняя квадратическая погрешность определения координат характерной точки ( $M_t$ ), м	Формулы, примененные для расчета средней квадратической погрешности определения координат характерной точки ( $M_t$ ), м
	X	Y	X	Y			
1	2	3	4	5	6	7	8
н245У	—	—	427902,03	1365495,49	Геодезический метод	0,10	$M_t = \text{SQRT}(M1^2+M2^2) = \text{SQRT}(0,6^2+0,08^2) = 0,1 \text{ м}$
н246У	—	—	427899,11	1365520,13	Геодезический метод	0,10	$M_t = \text{SQRT}(M1^2+M2^2) = \text{SQRT}(0,6^2+0,08^2) = 0,1 \text{ м}$
125	427878,44	1365518,42	—	—	—	0,10	—
н75У	—	—	427881,35	1365493,46	Геодезический метод	0,10	$M_t = \text{SQRT}(M1^2+M2^2) = \text{SQRT}(0,6^2+0,08^2) = 0,1 \text{ м}$
н245У	—	—	427902,03	1365495,49	Геодезический метод	0,10	$M_t = \text{SQRT}(M1^2+M2^2) = \text{SQRT}(0,6^2+0,08^2) = 0,1 \text{ м}$

## КАРТА-ПЛАН ТЕРРИТОРИИ

### Сведения об уточняемых земельных участках, необходимые для исправления реестровых ошибок в сведениях о местоположении их границ

#### 2. Сведения о частях границ уточняемого земельного участка с кадастровым номером 61:26:0514201:138

Обозначение части границ		Горизонтальное проложение (S), м	Описание прохождения части границ	Отметка о наличии земельного спора о местоположении границ земельного участка
от т.	до т.			
1	2	3	4	5
н245У	н246У	24,81	—	—
н246У	125	20,74	—	—
125	н75У	25,13	—	—
н75У	н245У	20,78	—	—

#### 3. Характеристики уточняемого земельного участка с кадастровым номером 61:26:0514201:138

№ п/п	Наименование характеристик земельного участка	Значение характеристики
1	2	3
1	Площадь земельного участка ± величина погрешности определения площади (P ± ΔP), м <sup>2</sup>	518±8
2	Формула, примененная для расчета предельной допустимой погрешности определения площади земельного участка (ΔP), м <sup>2</sup>	$\Delta P = 3,5 \cdot M_t \cdot \sqrt{P_{\text{Док}}} = 3,5 \cdot 0,10 \cdot \sqrt{509} = 8$
3	Иные сведения	—

#### 1. Сведения о характерных точках границы уточняемого земельного участка с кадастровым номером 61:26:0514201:139

##### Зона № 1

Обозначение характерных точек границ	Существующие координаты, м		Уточненные координаты, м		Метод определения координат	Средняя квадратическая погрешность определения координат характерной точки (M <sub>t</sub> ), м	Формулы, примененные для расчета средней квадратической погрешности определения координат характерной точки (M <sub>t</sub> ), м
	X	Y	X	Y			
1	2	3	4	5	6	7	8
126	427905,36	1365469,68	—	—	—	0,10	—
н245У	—	—	427902,03	1365495,49	Геодезический метод	0,10	$M_t = \text{SQRT}(M_1^2 + M_2^2) = \text{SQRT}(0,6^2 + 0,08^2) = 0,1 \text{ м}$
н75У	—	—	427881,35	1365493,46	Геодезический метод	0,10	$M_t = \text{SQRT}(M_1^2 + M_2^2) = \text{SQRT}(0,6^2 + 0,08^2) = 0,1 \text{ м}$

## КАРТА-ПЛАН ТЕРРИТОРИИ

### Сведения об уточняемых земельных участках, необходимые для исправления реестровых ошибок в сведениях о местоположении их границ

н74У	—	—	427881,42	1365492,86	Геодезический метод	0,10	$M_t = \text{SQRT}(M_1^2 + M_2^2) = \text{SQRT}(0,6^2 + 0,08^2) = 0,1 \text{ м}$
127	427884,29	1365467,42	—	—	—	0,10	—
126	427905,36	1365469,68	—	—	—	0,10	—

#### 2. Сведения о частях границ уточняемого земельного участка с кадастровым номером 61:26:0514201:139

Обозначение части границ		Горизонтальное проложение (S), м	Описание прохождения части границ	Отметка о наличии земельного спора о местоположении границ земельного участка
от т.	до т.			
1	2	3	4	5
126	н245У	26,02	—	—
н245У	н75У	20,78	—	—
н75У	н74У	0,60	—	—
н74У	127	25,60	—	—
127	126	21,19	—	—

#### 3. Характеристики уточняемого земельного участка с кадастровым номером 61:26:0514201:139

№ п/п	Наименование характеристик земельного участка	Значение характеристики
1	2	3
1	Площадь земельного участка ± величина погрешности определения площади ( $P \pm \Delta P$ ), м <sup>2</sup>	548±8
2	Формула, примененная для расчета предельной допустимой погрешности определения площади земельного участка ( $\Delta P$ ), м <sup>2</sup>	$\Delta P = 3,5 \cdot M_t \cdot \sqrt{P_{\text{ДОК}}} = 3,5 \cdot 0,10 \cdot \sqrt{563} = 8$
3	Иные сведения	—

#### 1. Сведения о характерных точках границы уточняемого земельного участка с кадастровым номером 61:26:0514201:140

##### Зона № 1

Обозначение характерных точек границ	Существующие координаты, м		Уточненные координаты, м		Метод определения координат	Средняя квадратическая погрешность определения координат характерной точки ( $M_t$ ), м	Формулы, примененные для расчета средней квадратической погрешности определения координат характерной точки ( $M_t$ ), м
	X	Y	X	Y			
1	2	3	4	5	6	7	8

## КАРТА-ПЛАН ТЕРРИТОРИИ

### Сведения об уточняемых земельных участках, необходимые для исправления реестровых ошибок в сведениях о местоположении их границ

н239У	—	—	427908,92	1365436,53	Геодезический метод	0,10	$M_t = \text{SQRT}(M_1^2 + M_2^2) = \text{SQRT}(0,6^2 + 0,08^2) = 0,1 \text{ м}$
н241У	—	—	427905,99	1365463,01	Геодезический метод	0,10	$M_t = \text{SQRT}(M_1^2 + M_2^2) = \text{SQRT}(0,6^2 + 0,08^2) = 0,1 \text{ м}$
н131У	—	—	427885,53	1365460,69	Геодезический метод	0,10	$M_t = \text{SQRT}(M_1^2 + M_2^2) = \text{SQRT}(0,6^2 + 0,08^2) = 0,1 \text{ м}$
н130У	—	—	427888,06	1365434,42	Геодезический метод	0,10	$M_t = \text{SQRT}(M_1^2 + M_2^2) = \text{SQRT}(0,6^2 + 0,08^2) = 0,1 \text{ м}$
н239У	—	—	427908,92	1365436,53	Геодезический метод	0,10	$M_t = \text{SQRT}(M_1^2 + M_2^2) = \text{SQRT}(0,6^2 + 0,08^2) = 0,1 \text{ м}$

#### 2. Сведения о частях границ уточняемого земельного участка с кадастровым номером 61:26:0514201:140

Обозначение части границ		Горизонтальное проложение (S), м	Описание прохождения части границ	Отметка о наличии земельного спора о местоположении границ земельного участка
от т.	до т.			
1	2	3	4	5
н239У	н241У	26,64	—	—
н241У	н131У	20,59	—	—
н131У	н130У	26,39	—	—
н130У	н239У	20,97	—	—

#### 3. Характеристики уточняемого земельного участка с кадастровым номером 61:26:0514201:140

№ п/п	Наименование характеристик земельного участка	Значение характеристики
1	2	3
1	Площадь земельного участка ± величина погрешности определения площади ( $P \pm \Delta P$ ), м <sup>2</sup>	551±8
2	Формула, примененная для расчета предельной допустимой погрешности определения площади земельного участка ( $\Delta P$ ), м <sup>2</sup>	$\Delta P = 3,5 \cdot M_t \cdot \sqrt{P_{\text{Док}}} = 3,5 \cdot 0,10 \cdot \sqrt{546} = 8$
3	Иные сведения	—

#### 1. Сведения о характерных точках границы уточняемого земельного участка с кадастровым номером 61:26:0514201:141

Зона № 1



## КАРТА-ПЛАН ТЕРРИТОРИИ

**Сведения об уточняемых земельных участках, необходимые для исправления реестровых ошибок  
в сведениях о местоположении их границ**

Обозначение характерных точек границ	Существующие координаты, м		Уточненные координаты, м		Метод определения координат	Средняя квадратическая погрешность определения координат характерной точки (M <sub>t</sub> ), м	Формулы, примененные для расчета средней квадратической погрешности определения координат характерной точки (M <sub>t</sub> ), м
	X	Y	X	Y			
1	2	3	4	5	6	7	8
н238У	—	—	427911,42	1365412,83	Геодезический метод	0,10	$M_t = \text{SQRT}(M_1^2 + M_2^2) = \text{SQRT}(0,6^2 + 0,08^2) = 0,1 \text{ м}$
н239У	—	—	427908,92	1365436,53	Геодезический метод	0,10	$M_t = \text{SQRT}(M_1^2 + M_2^2) = \text{SQRT}(0,6^2 + 0,08^2) = 0,1 \text{ м}$
н130У	—	—	427888,06	1365434,42	Геодезический метод	0,10	$M_t = \text{SQRT}(M_1^2 + M_2^2) = \text{SQRT}(0,6^2 + 0,08^2) = 0,1 \text{ м}$
н237У	—	—	427891,04	1365409,38	Геодезический метод	0,10	$M_t = \text{SQRT}(M_1^2 + M_2^2) = \text{SQRT}(0,6^2 + 0,08^2) = 0,1 \text{ м}$
н240У	—	—	427907,79	1365411,23	Геодезический метод	0,10	$M_t = \text{SQRT}(M_1^2 + M_2^2) = \text{SQRT}(0,6^2 + 0,08^2) = 0,1 \text{ м}$
н238У	—	—	427911,42	1365412,83	Геодезический метод	0,10	$M_t = \text{SQRT}(M_1^2 + M_2^2) = \text{SQRT}(0,6^2 + 0,08^2) = 0,1 \text{ м}$
<b>2. Сведения о частях границ уточняемого земельного участка с кадастровым номером 61:26:0514201:141</b>							
Обозначение части границ		Горизонтальное проложение (S), м	Описание прохождения части границ	Отметка о наличии земельного спора о местоположении границ земельного участка			
от т.	до т.						
1	2	3	4	5			
н238У	н239У	23,83	—	—			
н239У	н130У	20,97	—	—			
н130У	н237У	25,22	—	—			
н237У	н240У	16,85	—	—			
н240У	н238У	3,97	—	—			

## КАРТА-ПЛАН ТЕРРИТОРИИ

### Сведения об уточняемых земельных участках, необходимые для исправления реестровых ошибок в сведениях о местоположении их границ

#### 3. Характеристики уточняемого земельного участка с кадастровым номером 61:26:0514201:141

№ п/п	Наименование характеристик земельного участка	Значение характеристики
1	2	3
1	Площадь земельного участка ± величина погрешности определения площади ( $P \pm \Delta P$ ), м <sup>2</sup>	520±8
2	Формула, примененная для расчета предельной допустимой погрешности определения площади земельного участка ( $\Delta P$ ), м <sup>2</sup>	$\Delta P = 3,5 \cdot M_t \cdot \sqrt{P_{\text{Док}}} = 3,5 \cdot 0,10 \cdot \sqrt{528} = 8$
3	Иные сведения	—

#### 1. Сведения о характерных точках границы уточняемого земельного участка с кадастровым номером 61:26:0514201:143

##### Зона № 1

Обозначение характерных точек границ	Существующие координаты, м		Уточненные координаты, м		Метод определения координат	Средняя квадратическая погрешность определения координат характерной точки ( $M_t$ ), м	Формулы, примененные для расчета средней квадратической погрешности определения координат характерной точки ( $M_t$ ), м
	X	Y	X	Y			
1	2	3	4	5	6	7	8
139	427918,50	1365355,43	—	—	—	0,10	—
138	427915,76	1365380,30	—	—	—	0,10	—
н85У	—	—	427895,40	1365377,75	Геодезический метод	0,10	$M_t = \text{SQRT}(M_1^2 + M_2^2) = \text{SQRT}(0,6^2 + 0,08^2) = 0,1 \text{ м}$
н84У	—	—	427898,03	1365352,31	Геодезический метод	0,10	$M_t = \text{SQRT}(M_1^2 + M_2^2) = \text{SQRT}(0,6^2 + 0,08^2) = 0,1 \text{ м}$
139	427918,50	1365355,43	—	—	—	0,10	—

#### 2. Сведения о частях границ уточняемого земельного участка с кадастровым номером 61:26:0514201:143

Обозначение части границ		Горизонтальное проложение (S), м	Описание прохождения части границ	Отметка о наличии земельного спора о местоположении границ земельного участка
от т.	до т.			
1	2	3	4	5
139	138	25,02	—	—
138	н85У	20,52	—	—
н85У	н84У	25,58	—	—

## КАРТА-ПЛАН ТЕРРИТОРИИ

### Сведения об уточняемых земельных участках, необходимые для исправления реестровых ошибок в сведениях о местоположении их границ

н84У	139	20,71	—	—
------	-----	-------	---	---

#### 3. Характеристики уточняемого земельного участка с кадастровым номером 61:26:0514201:143

№ п/п	Наименование характеристик земельного участка	Значение характеристики
1	2	3
1	Площадь земельного участка ± величина погрешности определения площади ( $P \pm \Delta P$ ), м <sup>2</sup>	521±8
2	Формула, примененная для расчета предельной допустимой погрешности определения площади земельного участка ( $\Delta P$ ), м2	$\Delta P = 3,5 \cdot M_t \cdot \sqrt{P_{\text{ДОК}}} = 3,5 \cdot 0,10 \cdot \sqrt{517} = 8$
3	Иные сведения	—

#### 1. Сведения о характерных точках границы уточняемого земельного участка с кадастровым номером 61:26:0514201:145

##### Зона № 1

Обозначение характерных точек границ	Существующие координаты, м		Уточненные координаты, м		Метод определения координат	Средняя квадратическая погрешность определения координат характерной точки ( $M_t$ ), м	Формулы, примененные для расчета средней квадратической погрешности определения координат характерной точки ( $M_t$ ), м
	X	Y	X	Y			
1	2	3	4	5	6	7	8
н210У	—	—	427925,59	1365299,02	Геодезический метод	0,10	$M_t = \text{SQRT}(M1^2+M2^2) = \text{SQRT}(0,6^2+0,08^2) = 0,1 \text{ м}$
н211У	—	—	427922,81	1365323,39	Геодезический метод	0,10	$M_t = \text{SQRT}(M1^2+M2^2) = \text{SQRT}(0,6^2+0,08^2) = 0,1 \text{ м}$
н208У	—	—	427902,17	1365320,89	Геодезический метод	0,10	$M_t = \text{SQRT}(M1^2+M2^2) = \text{SQRT}(0,6^2+0,08^2) = 0,1 \text{ м}$
н207У	—	—	427905,25	1365296,37	Геодезический метод	0,10	$M_t = \text{SQRT}(M1^2+M2^2) = \text{SQRT}(0,6^2+0,08^2) = 0,1 \text{ м}$
н210У	—	—	427925,59	1365299,02	Геодезический метод	0,10	$M_t = \text{SQRT}(M1^2+M2^2) = \text{SQRT}(0,6^2+0,08^2) = 0,1 \text{ м}$

#### 2. Сведения о частях границ уточняемого земельного участка с кадастровым номером 61:26:0514201:145

Обозначение части границ		Горизонтальное проложение (S), м	Описание прохождения части границ	Отметка о наличии земельного спора о местоположении границ земельного участка
от т.	до т.			

## КАРТА-ПЛАН ТЕРРИТОРИИ

### Сведения об уточняемых земельных участках, необходимые для исправления реестровых ошибок в сведениях о местоположении их границ

1	2	3	4	5
н210У	н211У	24,53	—	—
н211У	н208У	20,79	—	—
н208У	н207У	24,71	—	—
н207У	н210У	20,51	—	—

#### 3. Характеристики уточняемого земельного участка с кадастровым номером 61:26:0514201:145

№ п/п	Наименование характеристик земельного участка	Значение характеристики
1	2	3
1	Площадь земельного участка ± величина погрешности определения площади ( $P \pm \Delta P$ ), м <sup>2</sup>	508±8
2	Формула, примененная для расчета предельной допустимой погрешности определения площади земельного участка ( $\Delta P$ ), м <sup>2</sup>	$\Delta P = 3,5 \cdot M_t \cdot \sqrt{P_{\text{ДОК}}} = 3,5 \cdot 0,10 \cdot \sqrt{529} = 8$
3	Иные сведения	—

#### 1. Сведения о характерных точках границы уточняемого земельного участка с кадастровым номером 61:26:0514201:147

##### Зона № 1

Обозначение характерных точек границ	Существующие координаты, м		Уточненные координаты, м		Метод определения координат	Средняя квадратическая погрешность определения координат характерной точки ( $M_t$ ), м	Формулы, примененные для расчета средней квадратической погрешности определения координат характерной точки ( $M_t$ ), м
	X	Y	X	Y			
1	2	3	4	5	6	7	8
145	427932,86	1365242,32	—	—	—	0,10	—
н12У	—	—	427930,00	1365266,92	Геодезический метод	0,10	$M_t = \text{SQRT}(M_1^2 + M_2^2) = \text{SQRT}(0,6^2 + 0,08^2) = 0,1 \text{ м}$
н16У	—	—	427908,54	1365264,41	Геодезический метод	0,10	$M_t = \text{SQRT}(M_1^2 + M_2^2) = \text{SQRT}(0,6^2 + 0,08^2) = 0,1 \text{ м}$
н99У	—	—	427911,52	1365239,75	Геодезический метод	0,10	$M_t = \text{SQRT}(M_1^2 + M_2^2) = \text{SQRT}(0,6^2 + 0,08^2) = 0,1 \text{ м}$
145	427932,86	1365242,32	—	—	—	0,10	—

## КАРТА-ПЛАН ТЕРРИТОРИИ

### Сведения об уточняемых земельных участках, необходимые для исправления реестровых ошибок в сведениях о местоположении их границ

#### 2. Сведения о частях границ уточняемого земельного участка с кадастровым номером 61:26:0514201:147

Обозначение части границ		Горизонтальное проложение (S), м	Описание прохождения части границ	Отметка о наличии земельного спора о местоположении границ земельного участка
от т.	до т.			
1	2	3	4	5
145	н12У	24,77	—	—
н12У	н16У	21,61	—	—
н16У	н99У	24,84	—	—
н99У	145	21,49	—	—

#### 3. Характеристики уточняемого земельного участка с кадастровым номером 61:26:0514201:147

№ п/п	Наименование характеристик земельного участка	Значение характеристики
1	2	3
1	Площадь земельного участка ± величина погрешности определения площади ( $P \pm \Delta P$ ), м <sup>2</sup>	534±8
2	Формула, примененная для расчета предельной допустимой погрешности определения площади земельного участка ( $\Delta P$ ), м <sup>2</sup>	$\Delta P = 3,5 \cdot M_t \cdot \sqrt{P_{\text{Док}}} = 3,5 \cdot 0,10 \cdot \sqrt{550} = 8$
3	Иные сведения	—

#### 1. Сведения о характерных точках границы уточняемого земельного участка с кадастровым номером 61:26:0514201:148

##### Зона № 1

Обозначение характерных точек границ	Существующие координаты, м		Уточненные координаты, м		Метод определения координат	Средняя квадратическая погрешность определения координат характерной точки ( $M_t$ ), м	Формулы, примененные для расчета средней квадратической погрешности определения координат характерной точки ( $M_t$ ), м
	X	Y	X	Y			
1	2	3	4	5	6	7	8
151	427935,36	1365222,54	—	—	—	0,10	—
н179У	—	—	427934,05	1365232,36	Геодезический метод	0,10	$M_t = \text{SQRT}(M1^2 + M2^2) = \text{SQRT}(0,6^2 + 0,08^2) = 0,1 \text{ м}$
н180У	—	—	427931,48	1365235,94	Геодезический метод	0,10	$M_t = \text{SQRT}(M1^2 + M2^2) = \text{SQRT}(0,6^2 + 0,08^2) = 0,1 \text{ м}$

## КАРТА-ПЛАН ТЕРРИТОРИИ

### Сведения об уточняемых земельных участках, необходимые для исправления реестровых ошибок в сведениях о местоположении их границ

н181У	—	—	427897,60	1365232,03	Геодезический метод	0,10	$M_t = \text{SQRT}(M_1^2 + M_2^2) = \text{SQRT}(0,6^2 + 0,08^2) = 0,1 \text{ м}$
н182У	—	—	427902,71	1365213,64	Геодезический метод	0,10	$M_t = \text{SQRT}(M_1^2 + M_2^2) = \text{SQRT}(0,6^2 + 0,08^2) = 0,1 \text{ м}$
151	427935,36	1365222,54	—	—	—	0,10	—

#### 2. Сведения о частях границ уточняемого земельного участка с кадастровым номером 61:26:0514201:148

Обозначение части границ		Горизонтальное проложение (S), м	Описание прохождения части границ	Отметка о наличии земельного спора о местоположении границ земельного участка
от т.	до т.			
1	2	3	4	5
151	н179У	9,91	—	—
н179У	н180У	4,41	—	—
н180У	н181У	34,10	—	—
н181У	н182У	19,09	—	—
н182У	151	33,84	—	—

#### 3. Характеристики уточняемого земельного участка с кадастровым номером 61:26:0514201:148

№ п/п	Наименование характеристик земельного участка	Значение характеристики
1	2	3
1	Площадь земельного участка ± величина погрешности определения площади ( $P \pm \Delta P$ ), м <sup>2</sup>	568±8
2	Формула, примененная для расчета предельной допустимой погрешности определения площади земельного участка ( $\Delta P$ ), м2	$\Delta P = 3,5 \cdot M_t \cdot \sqrt{P_{\text{ДОК}}} = 3,5 \cdot 0,10 \cdot \sqrt{553} = 8$
3	Иные сведения	—

#### 1. Сведения о характерных точках границы уточняемого земельного участка с кадастровым номером 61:26:0514201:150

##### Зона № 1

Обозначение характерных точек границ	Существующие координаты, м		Уточненные координаты, м		Метод определения координат	Средняя квадратическая погрешность определения координат характерной точки ( $M_t$ ), м	Формулы, примененные для расчета средней квадратической погрешности определения координат характерной точки ( $M_t$ ), м
	X	Y	X	Y			
1	2	3	4	5	6	7	8

## КАРТА-ПЛАН ТЕРРИТОРИИ

### Сведения об уточняемых земельных участках, необходимые для исправления реестровых ошибок в сведениях о местоположении их границ

н37У	—	—	427914,67	1365642,18	Геодезический метод	0,10	$M_t = \sqrt{M_1^2 + M_2^2} = \sqrt{0,6^2 + 0,08^2} = 0,1 \text{ м}$
н34У	—	—	427912,35	1365661,23	Геодезический метод	0,10	$M_t = \sqrt{M_1^2 + M_2^2} = \sqrt{0,6^2 + 0,08^2} = 0,1 \text{ м}$
н33У	—	—	427911,60	1365668,84	Геодезический метод	0,10	$M_t = \sqrt{M_1^2 + M_2^2} = \sqrt{0,6^2 + 0,08^2} = 0,1 \text{ м}$
н38У	—	—	427888,16	1365665,72	Геодезический метод	0,10	$M_t = \sqrt{M_1^2 + M_2^2} = \sqrt{0,6^2 + 0,08^2} = 0,1 \text{ м}$
н39У	—	—	427890,97	1365641,04	Геодезический метод	0,10	$M_t = \sqrt{M_1^2 + M_2^2} = \sqrt{0,6^2 + 0,08^2} = 0,1 \text{ м}$
н40У	—	—	427892,61	1365640,15	Геодезический метод	0,10	$M_t = \sqrt{M_1^2 + M_2^2} = \sqrt{0,6^2 + 0,08^2} = 0,1 \text{ м}$
н37У	—	—	427914,67	1365642,18	Геодезический метод	0,10	$M_t = \sqrt{M_1^2 + M_2^2} = \sqrt{0,6^2 + 0,08^2} = 0,1 \text{ м}$

#### 2. Сведения о частях границ уточняемого земельного участка с кадастровым номером 61:26:0514201:150

Обозначение части границ		Горизонтальное проложение (S), м	Описание прохождения части границ	Отметка о наличии земельного спора о местоположении границ земельного участка
от т.	до т.			
1	2	3	4	5
н37У	н34У	19,19	—	—
н34У	н33У	7,65	—	—
н33У	н38У	23,65	—	—
н38У	н39У	24,84	—	—
н39У	н40У	1,87	—	—
н40У	н37У	22,15	—	—

#### 3. Характеристики уточняемого земельного участка с кадастровым номером 61:26:0514201:150

№ п/п	Наименование характеристик земельного участка	Значение характеристики
1	2	3
1	Площадь земельного участка ± величина погрешности определения площади ( $P \pm \Delta P$ ), м <sup>2</sup>	621±9
2	Формула, примененная для расчета предельной допустимой погрешности определения площади земельного участка ( $\Delta P$ ), м <sup>2</sup>	$\Delta P = 3,5 \cdot M_t \cdot \sqrt{P_{\text{док}}} = 3,5 \cdot 0,10 \cdot \sqrt{624} = 9$
3	Иные сведения	—

## КАРТА-ПЛАН ТЕРРИТОРИИ

**Сведения об уточняемых земельных участках, необходимые для исправления реестровых ошибок  
в сведениях о местоположении их границ**

### 1. Сведения о характерных точках границы уточняемого земельного участка с кадастровым номером 61:26:0514201:152

Зона № 1

Обозначение характерных точек границ	Существующие координаты, м		Уточненные координаты, м		Метод определения координат	Средняя квадратическая погрешность определения координат характерной точки (M <sub>t</sub> ), м	Формулы, примененные для расчета средней квадратической погрешности определения координат характерной точки (M <sub>t</sub> ), м
	X	Y	X	Y			
1	2	3	4	5	6	7	8
н106У	—	—	427920,51	1365585,28	Геодезический метод	0,10	$M_t = \text{SQRT}(M_1^2 + M_2^2) = \text{SQRT}(0,6^2 + 0,08^2) = 0,1 \text{ м}$
161	427917,85	1365610,89	—	—	—	0,10	—
162	427894,97	1365608,50	—	—	—	0,10	—
н143У	—	—	427897,54	1365585,26	Геодезический метод	0,10	$M_t = \text{SQRT}(M_1^2 + M_2^2) = \text{SQRT}(0,6^2 + 0,08^2) = 0,1 \text{ м}$
н144У	—	—	427899,25	1365583,43	Геодезический метод	0,10	$M_t = \text{SQRT}(M_1^2 + M_2^2) = \text{SQRT}(0,6^2 + 0,08^2) = 0,1 \text{ м}$
н106У	—	—	427920,51	1365585,28	Геодезический метод	0,10	$M_t = \text{SQRT}(M_1^2 + M_2^2) = \text{SQRT}(0,6^2 + 0,08^2) = 0,1 \text{ м}$

### 2. Сведения о частях границ уточняемого земельного участка с кадастровым номером 61:26:0514201:152

Обозначение части границ		Горизонтальное проложение (S), м	Описание прохождения части границ	Отметка о наличии земельного спора о местоположении границ земельного участка
от т.	до т.			
1	2	3	4	5
н106У	161	25,75	—	—
161	162	23,00	—	—
162	н143У	23,38	—	—
н143У	н144У	2,50	—	—
н144У	н106У	21,34	—	—



## КАРТА-ПЛАН ТЕРРИТОРИИ

### Сведения об уточняемых земельных участках, необходимые для исправления реестровых ошибок в сведениях о местоположении их границ

#### 3. Характеристики уточняемого земельного участка с кадастровым номером 61:26:0514201:152

№ п/п	Наименование характеристик земельного участка	Значение характеристики
1	2	3
1	Площадь земельного участка ± величина погрешности определения площади ( $P \pm \Delta P$ ), м <sup>2</sup>	584±8
2	Формула, примененная для расчета предельной допустимой погрешности определения площади земельного участка ( $\Delta P$ ), м <sup>2</sup>	$\Delta P = 3,5 \cdot M_t \cdot \sqrt{P_{\text{Док}}} = 3,5 \cdot 0,10 \cdot \sqrt{557} = 8$
3	Иные сведения	—

#### 1. Сведения о характерных точках границы уточняемого земельного участка с кадастровым номером 61:26:0514201:154

##### Зона № 1

Обозначение характерных точек границ	Существующие координаты, м		Уточненные координаты, м		Метод определения координат	Средняя квадратическая погрешность определения координат характерной точки ( $M_t$ ), м	Формулы, примененные для расчета средней квадратической погрешности определения координат характерной точки ( $M_t$ ), м
	X	Y	X	Y			
1	2	3	4	5	6	7	8
н28У	—	—	427928,01	1365528,99	Геодезический метод	0,10	$M_t = \text{SQRT}(M1^2+M2^2) = \text{SQRT}(0,6^2+0,08^2) = 0,1 \text{ м}$
н27У	—	—	427926,27	1365544,35	Геодезический метод	0,10	$M_t = \text{SQRT}(M1^2+M2^2) = \text{SQRT}(0,6^2+0,08^2) = 0,1 \text{ м}$
н26У	—	—	427923,85	1365544,06	Геодезический метод	0,10	$M_t = \text{SQRT}(M1^2+M2^2) = \text{SQRT}(0,6^2+0,08^2) = 0,1 \text{ м}$
н25У	—	—	427922,58	1365554,23	Геодезический метод	0,10	$M_t = \text{SQRT}(M1^2+M2^2) = \text{SQRT}(0,6^2+0,08^2) = 0,1 \text{ м}$
н283У	—	—	427901,54	1365552,26	Геодезический метод	0,10	$M_t = \text{SQRT}(M1^2+M2^2) = \text{SQRT}(0,6^2+0,08^2) = 0,1 \text{ м}$
н284У	—	—	427904,08	1365528,61	Геодезический метод	0,10	$M_t = \text{SQRT}(M1^2+M2^2) = \text{SQRT}(0,6^2+0,08^2) = 0,1 \text{ м}$
н285У	—	—	427905,56	1365527,49	Геодезический метод	0,10	$M_t = \text{SQRT}(M1^2+M2^2) = \text{SQRT}(0,6^2+0,08^2) = 0,1 \text{ м}$



## КАРТА-ПЛАН ТЕРРИТОРИИ

### Сведения об уточняемых земельных участках, необходимые для исправления реестровых ошибок в сведениях о местоположении их границ

н113У	—	—	427930,07	1365498,32	Геодезический метод	0,10	$M_t = \sqrt{M_1^2 + M_2^2} = \sqrt{0,6^2 + 0,08^2} = 0,1 \text{ м}$
174	427927,86	1365523,76	—	—	—	0,10	—
н158У	—	—	427905,01	1365521,21	Геодезический метод	0,10	$M_t = \sqrt{M_1^2 + M_2^2} = \sqrt{0,6^2 + 0,08^2} = 0,1 \text{ м}$
н156У	—	—	427907,71	1365496,45	Геодезический метод	0,10	$M_t = \sqrt{M_1^2 + M_2^2} = \sqrt{0,6^2 + 0,08^2} = 0,1 \text{ м}$
н113У	—	—	427930,07	1365498,32	Геодезический метод	0,10	$M_t = \sqrt{M_1^2 + M_2^2} = \sqrt{0,6^2 + 0,08^2} = 0,1 \text{ м}$

#### 2. Сведения о частях границ уточняемого земельного участка с кадастровым номером 61:26:0514201:155

Обозначение части границ		Горизонтальное проложение (S), м	Описание прохождения части границ	Отметка о наличии земельного спора о местоположении границ земельного участка
от т.	до т.			
1	2	3	4	5
н113У	174	25,54	—	—
174	н158У	22,99	—	—
н158У	н156У	24,91	—	—
н156У	н113У	22,44	—	—

#### 3. Характеристики уточняемого земельного участка с кадастровым номером 61:26:0514201:155

№ п/п	Наименование характеристик земельного участка	Значение характеристики
1	2	3
1	Площадь земельного участка ± величина погрешности определения площади ( $P \pm \Delta P$ ), м <sup>2</sup>	573±8
2	Формула, примененная для расчета предельной допустимой погрешности определения площади земельного участка ( $\Delta P$ ), м2	$\Delta P = 3,5 \cdot M_t \cdot \sqrt{P_{\text{Док}}} = 3,5 \cdot 0,10 \cdot \sqrt{549} = 8$
3	Иные сведения	—

#### 1. Сведения о характерных точках границы уточняемого земельного участка с кадастровым номером 61:26:0514201:156

Зона № 1

## КАРТА-ПЛАН ТЕРРИТОРИИ

**Сведения об уточняемых земельных участках, необходимые для исправления реестровых ошибок  
в сведениях о местоположении их границ**

Обозначение характерных точек границ	Существующие координаты, м		Уточненные координаты, м		Метод определения координат	Средняя квадратическая погрешность определения координат характерной точки (M <sub>t</sub> ), м	Формулы, примененные для расчета средней квадратической погрешности определения координат характерной точки (M <sub>t</sub> ), м
	X	Y	X	Y			
1	2	3	4	5	6	7	8
176	427932,97	1365472,06	—	—	—	0,10	—
н113У	—	—	427930,07	1365498,32	Геодезический метод	0,10	$M_t = \text{SQRT}(M_1^2 + M_2^2) = \text{SQRT}(0,6^2 + 0,08^2) = 0,1 \text{ м}$
н156У	—	—	427907,71	1365496,45	Геодезический метод	0,10	$M_t = \text{SQRT}(M_1^2 + M_2^2) = \text{SQRT}(0,6^2 + 0,08^2) = 0,1 \text{ м}$
н157У	—	—	427911,10	1365469,99	Геодезический метод	0,10	$M_t = \text{SQRT}(M_1^2 + M_2^2) = \text{SQRT}(0,6^2 + 0,08^2) = 0,1 \text{ м}$
176	427932,97	1365472,06	—	—	—	0,10	—

### 2. Сведения о частях границ уточняемого земельного участка с кадастровым номером 61:26:0514201:156

Обозначение части границ		Горизонтальное проложение (S), м	Описание прохождения части границ	Отметка о наличии земельного спора о местоположении границ земельного участка
от т.	до т.			
1	2	3	4	5
176	н113У	26,42	—	—
н113У	н156У	22,44	—	—
н156У	н157У	26,68	—	—
н157У	176	21,97	—	—

### 3. Характеристики уточняемого земельного участка с кадастровым номером 61:26:0514201:156

№ п/п	Наименование характеристик земельного участка	Значение характеристики
1	2	3
1	Площадь земельного участка ± величина погрешности определения площади (P ± ΔP), м <sup>2</sup>	589±8
2	Формула, примененная для расчета предельной допустимой погрешности определения площади земельного участка (ΔP), м <sup>2</sup>	$\Delta P = 3,5 \cdot M_t \cdot \sqrt{P_{\text{Док}}} = 3,5 \cdot 0,10 \cdot \sqrt{559} = 8$
3	Иные сведения	—

## КАРТА-ПЛАН ТЕРРИТОРИИ

### Сведения об уточняемых земельных участках, необходимые для исправления реестровых ошибок в сведениях о местоположении их границ

#### 1. Сведения о характерных точках границы уточняемого земельного участка с кадастровым номером 61:26:0514201:160

Зона № 1

Обозначение характерных точек границ	Существующие координаты, м		Уточненные координаты, м		Метод определения координат	Средняя квадратическая погрешность определения координат характерной точки (M <sub>t</sub> ), м	Формулы, примененные для расчета средней квадратической погрешности определения координат характерной точки (M <sub>t</sub> ), м
	X	Y	X	Y			
1	2	3	4	5	6	7	8
н170У	—	—	427945,78	1365357,49	Геодезический метод	0,10	$M_t = \text{SQRT}(M_1^2 + M_2^2) = \text{SQRT}(0,6^2 + 0,08^2) = 0,1 \text{ м}$
179	427942,53	1365383,25	—	—	—	0,10	—
180	427921,65	1365380,97	—	—	—	0,10	—
н171У	—	—	427925,41	1365355,38	Геодезический метод	0,10	$M_t = \text{SQRT}(M_1^2 + M_2^2) = \text{SQRT}(0,6^2 + 0,08^2) = 0,1 \text{ м}$
н170У	—	—	427945,78	1365357,49	Геодезический метод	0,10	$M_t = \text{SQRT}(M_1^2 + M_2^2) = \text{SQRT}(0,6^2 + 0,08^2) = 0,1 \text{ м}$

#### 2. Сведения о частях границ уточняемого земельного участка с кадастровым номером 61:26:0514201:160

Обозначение части границ		Горизонтальное проложение (S), м	Описание прохождения части границ	Отметка о наличии земельного спора о местоположении границ земельного участка
от т.	до т.			
1	2	3	4	5
н170У	179	25,96	—	—
179	180	21,00	—	—
180	н171У	25,86	—	—
н171У	н170У	20,48	—	—

#### 3. Характеристики уточняемого земельного участка с кадастровым номером 61:26:0514201:160

№ п/п	Наименование характеристик земельного участка	Значение характеристики
1	2	3
1	Площадь земельного участка ± величина погрешности определения площади (P ± ΔP), м <sup>2</sup>	537±8

## КАРТА-ПЛАН ТЕРРИТОРИИ

### Сведения об уточняемых земельных участках, необходимые для исправления реестровых ошибок в сведениях о местоположении их границ

1	2	3
2	Формула, примененная для расчета предельной допустимой погрешности определения площади земельного участка ( $\Delta P$ ), м <sup>2</sup>	$\Delta P = 3,5 \cdot M_t \cdot \sqrt{P_{\text{Док}}} = 3,5 \cdot 0,10 \cdot \sqrt{532} = 8$
3	Иные сведения	—

#### 1. Сведения о характерных точках границы уточняемого земельного участка с кадастровым номером 61:26:0514201:163

##### Зона № 1

Обозначение характерных точек границ	Существующие координаты, м		Уточненные координаты, м		Метод определения координат	Средняя квадратическая погрешность определения координат характерной точки ( $M_t$ ), м	Формулы, примененные для расчета средней квадратической погрешности определения координат характерной точки ( $M_t$ ), м
	X	Y	X	Y			
1	2	3	4	5	6	7	8
н22У	—	—	427947,04	1365531,09	Геодезический метод	0,10	$M_t = \text{SQRT}(M1^2+M2^2) = \text{SQRT}(0,6^2+0,08^2) = 0,1 \text{ м}$
н23У	—	—	427944,07	1365556,67	Геодезический метод	0,10	$M_t = \text{SQRT}(M1^2+M2^2) = \text{SQRT}(0,6^2+0,08^2) = 0,1 \text{ м}$
н24У	—	—	427923,90	1365554,38	Геодезический метод	0,10	$M_t = \text{SQRT}(M1^2+M2^2) = \text{SQRT}(0,6^2+0,08^2) = 0,1 \text{ м}$
н25У	—	—	427922,58	1365554,23	Геодезический метод	0,10	$M_t = \text{SQRT}(M1^2+M2^2) = \text{SQRT}(0,6^2+0,08^2) = 0,1 \text{ м}$
н26У	—	—	427923,85	1365544,06	Геодезический метод	0,10	$M_t = \text{SQRT}(M1^2+M2^2) = \text{SQRT}(0,6^2+0,08^2) = 0,1 \text{ м}$
н27У	—	—	427926,27	1365544,35	Геодезический метод	0,10	$M_t = \text{SQRT}(M1^2+M2^2) = \text{SQRT}(0,6^2+0,08^2) = 0,1 \text{ м}$
н28У	—	—	427928,01	1365528,99	Геодезический метод	0,10	$M_t = \text{SQRT}(M1^2+M2^2) = \text{SQRT}(0,6^2+0,08^2) = 0,1 \text{ м}$
н22У	—	—	427947,04	1365531,09	Геодезический метод	0,10	$M_t = \text{SQRT}(M1^2+M2^2) = \text{SQRT}(0,6^2+0,08^2) = 0,1 \text{ м}$

#### 2. Сведения о частях границ уточняемого земельного участка с кадастровым номером 61:26:0514201:163

Обозначение части границ		Горизонтальное проложение (S), м	Описание прохождения части границ	Отметка о наличии земельного спора о местоположении границ земельного участка
от т.	до т.			

## КАРТА-ПЛАН ТЕРРИТОРИИ

### Сведения об уточняемых земельных участках, необходимые для исправления реестровых ошибок в сведениях о местоположении их границ

1	2	3	4	5
н22У	н23У	25,75	—	—
н23У	н24У	20,30	—	—
н24У	н25У	1,33	—	—
н25У	н26У	10,25	—	—
н26У	н27У	2,44	—	—
н27У	н28У	15,46	—	—
н28У	н22У	19,15	—	—

#### 3. Характеристики уточняемого земельного участка с кадастровым номером 61:26:0514201:163

№ п/п	Наименование характеристик земельного участка	Значение характеристики
1	2	3
1	Площадь земельного участка ± величина погрешности определения площади ( $P \pm \Delta P$ ), м <sup>2</sup>	517±8
2	Формула, примененная для расчета предельной допустимой погрешности определения площади земельного участка ( $\Delta P$ ), м2	$\Delta P = 3,5 \cdot M_t \cdot \sqrt{P_{\text{ДОК}}} = 3,5 \cdot 0,10 \cdot \sqrt{509} = 8$
3	Иные сведения	—

#### 1. Сведения о характерных точках границы уточняемого земельного участка с кадастровым номером 61:26:0514201:165

##### Зона № 1

Обозначение характерных точек границ	Существующие координаты, м		Уточненные координаты, м		Метод определения координат	Средняя квадратическая погрешность определения координат характерной точки ( $M_t$ ), м	Формулы, примененные для расчета средней квадратической погрешности определения координат характерной точки ( $M_t$ ), м
	X	Y	X	Y			
1	2	3	4	5	6	7	8
188	427952,89	1365474,14	—	—	—	0,10	—
190	427950,17	1365499,96	—	—	—	0,10	—
н113У	—	—	427930,07	1365498,32	Геодезический метод	0,10	$M_t = \text{SQRT}(M1^2 + M2^2) = \text{SQRT}(0,6^2 + 0,08^2) = 0,1 \text{ м}$
176	427932,97	1365472,06	—	—	—	0,10	—
188	427952,89	1365474,14	—	—	—	0,10	—

## КАРТА-ПЛАН ТЕРРИТОРИИ

### Сведения об уточняемых земельных участках, необходимые для исправления реестровых ошибок в сведениях о местоположении их границ

#### 2. Сведения о частях границ уточняемого земельного участка с кадастровым номером 61:26:0514201:165

Обозначение части границ		Горизонтальное проложение (S), м	Описание прохождения части границ	Отметка о наличии земельного спора о местоположении границ земельного участка
от т.	до т.			
1	2	3	4	5
188	190	25,96	—	—
190	н113У	20,17	—	—
н113У	176	26,42	—	—
176	188	20,03	—	—

#### 3. Характеристики уточняемого земельного участка с кадастровым номером 61:26:0514201:165

№ п/п	Наименование характеристик земельного участка	Значение характеристики
1	2	3
1	Площадь земельного участка ± величина погрешности определения площади ( $P \pm \Delta P$ ), м <sup>2</sup>	526±8
2	Формула, примененная для расчета предельной допустимой погрешности определения площади земельного участка ( $\Delta P$ ), м <sup>2</sup>	$\Delta P = 3,5 \cdot M_t \cdot \sqrt{P_{\text{Док}}} = 3,5 \cdot 0,10 \cdot \sqrt{523} = 8$
3	Иные сведения	—

#### 1. Сведения о характерных точках границы уточняемого земельного участка с кадастровым номером 61:26:0514201:166

##### Зона № 1

Обозначение характерных точек границ	Существующие координаты, м		Уточненные координаты, м		Метод определения координат	Средняя квадратическая погрешность определения координат характерной точки ( $M_t$ ), м	Формулы, примененные для расчета средней квадратической погрешности определения координат характерной точки ( $M_t$ ), м
	X	Y	X	Y			
1	2	3	4	5	6	7	8
194	—	—	427956,59	1365441,61	—	0,10	—
н169У	—	—	427954,10	1365467,38	Геодезический метод	0,10	$M_t = \text{SQRT}(M1^2 + M2^2) = \text{SQRT}(0,6^2 + 0,08^2) = 0,1 \text{ м}$
н18У	—	—	427933,81	1365465,93	Геодезический метод	0,10	$M_t = \text{SQRT}(M1^2 + M2^2) = \text{SQRT}(0,6^2 + 0,08^2) = 0,1 \text{ м}$



## КАРТА-ПЛАН ТЕРРИТОРИИ

### Сведения об уточняемых земельных участках, необходимые для исправления реестровых ошибок в сведениях о местоположении их границ

н17У	—	—	427936,63	1365439,00	Геодезический метод	0,10	$M_t = \text{SQRT}(M_1^2 + M_2^2) = \text{SQRT}(0,6^2 + 0,08^2) = 0,1 \text{ м}$
194	—	—	427956,59	1365441,61	—	0,10	—

#### 2. Сведения о частях границ уточняемого земельного участка с кадастровым номером 61:26:0514201:166

Обозначение части границ		Горизонтальное проложение (S), м	Описание прохождения части границ	Отметка о наличии земельного спора о местоположении границ земельного участка
от т.	до т.			
1	2	3	4	5
194	н169У	25,89	—	—
н169У	н18У	20,34	—	—
н18У	н17У	27,08	—	—
н17У	194	20,13	—	—

#### 3. Характеристики уточняемого земельного участка с кадастровым номером 61:26:0514201:166

№ п/п	Наименование характеристик земельного участка	Значение характеристики
1	2	3
1	Площадь земельного участка ± величина погрешности определения площади ( $P \pm \Delta P$ ), м <sup>2</sup>	536±8
2	Формула, примененная для расчета предельной допустимой погрешности определения площади земельного участка ( $\Delta P$ ), м2	$\Delta P = 3,5 \cdot M_t \cdot \sqrt{P_{\text{док}}} = 3,5 \cdot 0,10 \cdot \sqrt{522} = 8$
3	Иные сведения	—

#### 1. Сведения о характерных точках границы уточняемого земельного участка с кадастровым номером 61:26:0514201:167

##### Зона № 1

Обозначение характерных точек границ	Существующие координаты, м		Уточненные координаты, м		Метод определения координат	Средняя квадратическая погрешность определения координат характерной точки ( $M_t$ ), м	Формулы, примененные для расчета средней квадратической погрешности определения координат характерной точки ( $M_t$ ), м
	X	Y	X	Y			
1	2	3	4	5	6	7	8
195	427959,00	1365416,28	—	—	—	0,10	—
194	427956,59	1365441,61	—	—	—	0,10	—

## КАРТА-ПЛАН ТЕРРИТОРИИ

### Сведения об уточняемых земельных участках, необходимые для исправления реестровых ошибок в сведениях о местоположении их границ

н17У	—	—	427936,63	1365439,00	Геодезический метод	0,10	$M_t = \text{SQRT}(M_1^2 + M_2^2) = \text{SQRT}(0,6^2 + 0,08^2) = 0,1 \text{ м}$
196	427940,07	1365413,95	—	—	—	0,10	—
195	427959,00	1365416,28	—	—	—	0,10	—

#### 2. Сведения о частях границ уточняемого земельного участка с кадастровым номером 61:26:0514201:167

Обозначение части границ		Горизонтальное проложение (S), м	Описание прохождения части границ	Отметка о наличии земельного спора о местоположении границ земельного участка
от т.	до т.			
1	2	3	4	5
195	194	25,44	—	—
194	н17У	20,13	—	—
н17У	196	25,29	—	—
196	195	19,07	—	—

#### 3. Характеристики уточняемого земельного участка с кадастровым номером 61:26:0514201:167

№ п/п	Наименование характеристик земельного участка	Значение характеристики
1	2	3
1	Площадь земельного участка ± величина погрешности определения площади ( $P \pm \Delta P$ ), м <sup>2</sup>	497±8
2	Формула, примененная для расчета предельной допустимой погрешности определения площади земельного участка ( $\Delta P$ ), м <sup>2</sup>	$\Delta P = 3,5 \cdot M_t \cdot \sqrt{P_{\text{Док}}} = 3,5 \cdot 0,10 \cdot \sqrt{513} = 8$
3	Иные сведения	—

#### 1. Сведения о характерных точках границы уточняемого земельного участка с кадастровым номером 61:26:0514201:169

##### Зона № 1

Обозначение характерных точек границ	Существующие координаты, м		Уточненные координаты, м		Метод определения координат	Средняя квадратическая погрешность определения координат характерной точки ( $M_t$ ), м	Формулы, примененные для расчета средней квадратической погрешности определения координат характерной точки ( $M_t$ ), м
	X	Y	X	Y			
1	2	3	4	5	6	7	8
н172У	—	—	427965,61	1365359,60	Геодезический метод	0,10	$M_t = \text{SQRT}(M_1^2 + M_2^2) = \text{SQRT}(0,6^2 + 0,08^2) = 0,1 \text{ м}$



## КАРТА-ПЛАН ТЕРРИТОРИИ

### Сведения об уточняемых земельных участках, необходимые для исправления реестровых ошибок в сведениях о местоположении их границ

1	2	3	4	5	6	7	8
н141У	—	—	427961,29	1365590,35	Геодезический метод	0,10	$M_t = \text{SQRT}(M_1^2 + M_2^2) = \text{SQRT}(0,6^2 + 0,08^2) = 0,1 \text{ м}$
204	427958,35	1365615,19	—	—	—	0,10	—
183	427938,32	1365613,00	—	—	—	0,10	—
н105У	—	—	427941,01	1365587,93	Геодезический метод	0,10	$M_t = \text{SQRT}(M_1^2 + M_2^2) = \text{SQRT}(0,6^2 + 0,08^2) = 0,1 \text{ м}$
н141У	—	—	427961,29	1365590,35	Геодезический метод	0,10	$M_t = \text{SQRT}(M_1^2 + M_2^2) = \text{SQRT}(0,6^2 + 0,08^2) = 0,1 \text{ м}$

#### 2. Сведения о частях границ уточняемого земельного участка с кадастровым номером 61:26:0514201:172

Обозначение части границ		Горизонтальное проложение (S), м	Описание прохождения части границ	Отметка о наличии земельного спора о местоположении границ земельного участка
от т.	до т.			
1	2	3	4	5
н141У	204	25,01	—	—
204	183	20,15	—	—
183	н105У	25,21	—	—
н105У	н141У	20,42	—	—

#### 3. Характеристики уточняемого земельного участка с кадастровым номером 61:26:0514201:172

№ п/п	Наименование характеристик земельного участка	Значение характеристики
1	2	3
1	Площадь земельного участка ± величина погрешности определения площади ( $P \pm \Delta P$ ), м <sup>2</sup>	509±8
2	Формула, примененная для расчета предельной допустимой погрешности определения площади земельного участка ( $\Delta P$ ), м <sup>2</sup>	$\Delta P = 3,5 \cdot M_t \cdot \sqrt{P_{\text{Док}}} = 3,5 \cdot 0,10 \cdot \sqrt{494} = 8$
3	Иные сведения	—

#### 1. Сведения о характерных точках границы уточняемого земельного участка с кадастровым номером 61:26:0514201:173

Зона № 1

## КАРТА-ПЛАН ТЕРРИТОРИИ

### Сведения об уточняемых земельных участках, необходимые для исправления реестровых ошибок в сведениях о местоположении их границ

Обозначение характерных точек границ	Существующие координаты, м		Уточненные координаты, м		Метод определения координат	Средняя квадратическая погрешность определения координат характерной точки (M <sub>t</sub> ), м	Формулы, примененные для расчета средней квадратической погрешности определения координат характерной точки (M <sub>t</sub> ), м
	X	Y	X	Y			
1	2	3	4	5	6	7	8
н147У	—	—	427964,58	1365558,88	Геодезический метод	0,10	$M_t = \text{SQRT}(M_1^2 + M_2^2) =$ $\text{SQRT}(0,6^2 + 0,08^2) = 0,1 \text{ м}$
208	427961,71	1365584,93	—	—	—	0,10	—
207	427941,21	1365582,92	—	—	—	0,10	—
н23У	—	—	427944,07	1365556,67	Геодезический метод	0,10	$M_t = \text{SQRT}(M_1^2 + M_2^2) =$ $\text{SQRT}(0,6^2 + 0,08^2) = 0,1 \text{ м}$
н147У	—	—	427964,58	1365558,88	Геодезический метод	0,10	$M_t = \text{SQRT}(M_1^2 + M_2^2) =$ $\text{SQRT}(0,6^2 + 0,08^2) = 0,1 \text{ м}$

#### 2. Сведения о частях границ уточняемого земельного участка с кадастровым номером 61:26:0514201:173

Обозначение части границ		Горизонтальное проложение (S), м	Описание прохождения части границ	Отметка о наличии земельного спора о местоположении границ земельного участка
от т.	до т.			
1	2	3	4	5
н147У	208	26,21	—	—
208	207	20,60	—	—
207	н23У	26,41	—	—
н23У	н147У	20,63	—	—

#### 3. Характеристики уточняемого земельного участка с кадастровым номером 61:26:0514201:173

№ п/п	Наименование характеристик земельного участка	Значение характеристики
1	2	3
1	Площадь земельного участка ± величина погрешности определения площади (P ± ΔP), м <sup>2</sup>	542±8
2	Формула, примененная для расчета предельной допустимой погрешности определения площади земельного участка (ΔP), м <sup>2</sup>	$\Delta P = 3,5 \cdot M_t \cdot \sqrt{P_{\text{Док}}} = 3,5 \cdot 0,10 \cdot \sqrt{530} = 8$
3	Иные сведения	—

## КАРТА-ПЛАН ТЕРРИТОРИИ

**Сведения об уточняемых земельных участках, необходимые для исправления реестровых ошибок  
в сведениях о местоположении их границ**

### 1. Сведения о характерных точках границы уточняемого земельного участка с кадастровым номером 61:26:0514201:174

Зона № 1

Обозначение характерных точек границ	Существующие координаты, м		Уточненные координаты, м		Метод определения координат	Средняя квадратическая погрешность определения координат характерной точки (M <sub>t</sub> ), м	Формулы, примененные для расчета средней квадратической погрешности определения координат характерной точки (M <sub>t</sub> ), м
	X	Y	X	Y			
1	2	3	4	5	6	7	8
н148У	—	—	427967,42	1365532,86	Геодезический метод	0,10	$M_t = \text{SQRT}(M_1^2 + M_2^2) = \text{SQRT}(0,6^2 + 0,08^2) = 0,1 \text{ м}$
н147У	—	—	427964,58	1365558,88	Геодезический метод	0,10	$M_t = \text{SQRT}(M_1^2 + M_2^2) = \text{SQRT}(0,6^2 + 0,08^2) = 0,1 \text{ м}$
н23У	—	—	427944,07	1365556,67	Геодезический метод	0,10	$M_t = \text{SQRT}(M_1^2 + M_2^2) = \text{SQRT}(0,6^2 + 0,08^2) = 0,1 \text{ м}$
н22У	—	—	427947,04	1365531,09	Геодезический метод	0,10	$M_t = \text{SQRT}(M_1^2 + M_2^2) = \text{SQRT}(0,6^2 + 0,08^2) = 0,1 \text{ м}$
н148У	—	—	427967,42	1365532,86	Геодезический метод	0,10	$M_t = \text{SQRT}(M_1^2 + M_2^2) = \text{SQRT}(0,6^2 + 0,08^2) = 0,1 \text{ м}$

### 2. Сведения о частях границ уточняемого земельного участка с кадастровым номером 61:26:0514201:174

Обозначение части границ		Горизонтальное проложение (S), м	Описание прохождения части границ	Отметка о наличии земельного спора о местоположении границ земельного участка
от т.	до т.			
1	2	3	4	5
н148У	н147У	26,17	—	—
н147У	н23У	20,63	—	—
н23У	н22У	25,75	—	—
н22У	н148У	20,46	—	—

## КАРТА-ПЛАН ТЕРРИТОРИИ

### Сведения об уточняемых земельных участках, необходимые для исправления реестровых ошибок в сведениях о местоположении их границ

#### 3. Характеристики уточняемого земельного участка с кадастровым номером 61:26:0514201:174

№ п/п	Наименование характеристик земельного участка	Значение характеристики
1	2	3
1	Площадь земельного участка ± величина погрешности определения площади ( $P \pm \Delta P$ ), м <sup>2</sup>	533±8
2	Формула, примененная для расчета предельной допустимой погрешности определения площади земельного участка ( $\Delta P$ ), м <sup>2</sup>	$\Delta P = 3,5 \cdot M_t \cdot \sqrt{P_{\text{ДОК}}} = 3,5 \cdot 0,10 \cdot \sqrt{521} = 8$
3	Иные сведения	—

#### 1. Сведения о характерных точках границы уточняемого земельного участка с кадастровым номером 61:26:0514201:175

##### Зона № 1

Обозначение характерных точек границ	Существующие координаты, м		Уточненные координаты, м		Метод определения координат	Средняя квадратическая погрешность определения координат характерной точки ( $M_t$ ), м	Формулы, примененные для расчета средней квадратической погрешности определения координат характерной точки ( $M_t$ ), м
	X	Y	X	Y			
1	2	3	4	5	6	7	8
н115У	—	—	427970,76	1365502,10	Геодезический метод	0,10	$M_t = \text{SQRT}(M_1^2 + M_2^2) = \text{SQRT}(0,6^2 + 0,08^2) = 0,1 \text{ м}$
214	427968,05	1365527,52	—	—	—	0,10	—
н112У	—	—	427947,69	1365525,60	Геодезический метод	0,10	$M_t = \text{SQRT}(M_1^2 + M_2^2) = \text{SQRT}(0,6^2 + 0,08^2) = 0,1 \text{ м}$
н111У	—	—	427950,09	1365500,72	Геодезический метод	0,10	$M_t = \text{SQRT}(M_1^2 + M_2^2) = \text{SQRT}(0,6^2 + 0,08^2) = 0,1 \text{ м}$
190	—	—	427950,17	1365499,96	—	0,10	—
н115У	—	—	427970,76	1365502,10	Геодезический метод	0,10	$M_t = \text{SQRT}(M_1^2 + M_2^2) = \text{SQRT}(0,6^2 + 0,08^2) = 0,1 \text{ м}$

#### 2. Сведения о частях границ уточняемого земельного участка с кадастровым номером 61:26:0514201:175

Обозначение части границ		Горизонтальное проложение (S), м	Описание прохождения части границ	Отметка о наличии земельного спора о местоположении границ земельного участка
от т.	до т.			

## КАРТА-ПЛАН ТЕРРИТОРИИ

**Сведения об уточняемых земельных участках, необходимые для исправления реестровых ошибок  
в сведениях о местоположении их границ**

1	2	3	4	5
н115У	214	25,56	—	—
214	н112У	20,45	—	—
н112У	н111У	25,00	—	—
н111У	190	0,76	—	—
190	н115У	20,70	—	—

### 3. Характеристики уточняемого земельного участка с кадастровым номером 61:26:0514201:175

№ п/п	Наименование характеристик земельного участка	Значение характеристики
1	2	3
1	Площадь земельного участка ± величина погрешности определения площади ( $P \pm \Delta P$ ), м <sup>2</sup>	528±8
2	Формула, примененная для расчета предельной допустимой погрешности определения площади земельного участка ( $\Delta P$ ), м <sup>2</sup>	$\Delta P = 3,5 \cdot M_t \cdot \sqrt{P_{\text{док}}} = 3,5 \cdot 0,10 \cdot \sqrt{518} = 8$
3	Иные сведения	—

### 1. Сведения о характерных точках границы уточняемого земельного участка с кадастровым номером 61:26:0514201:177

Зона № 1

Обозначение характерных точек границ	Существующие координаты, м		Уточненные координаты, м		Метод определения координат	Средняя квадратическая погрешность определения координат характерной точки ( $M_t$ ), м	Формулы, примененные для расчета средней квадратической погрешности определения координат характерной точки ( $M_t$ ), м
	X	Y	X	Y			
1	2	3	4	5	6	7	8
216	427976,51	1365443,91	—	—	—	0,10	—
129	—	—	427974,08	1365469,12	—	0,10	—
н169У	—	—	427954,10	1365467,38	Геодезический метод	0,10	$M_t = \text{SQRT}(M1^2 + M2^2) = \text{SQRT}(0,6^2 + 0,08^2) = 0,1 \text{ м}$
194	427956,59	1365441,61	—	—	—	0,10	—
219	427959,29	1365441,92	—	—	—	0,10	—
218	427972,98	1365443,48	—	—	—	0,10	—
217	427975,16	1365443,74	—	—	—	0,10	—



## КАРТА-ПЛАН ТЕРРИТОРИИ

### Сведения об уточняемых земельных участках, необходимые для исправления реестровых ошибок в сведениях о местоположении их границ

216	427976,51	1365443,91	—	—	—	0,10	—
-----	-----------	------------	---	---	---	------	---

#### 2. Сведения о частях границ уточняемого земельного участка с кадастровым номером 61:26:0514201:177

Обозначение части границ		Горизонтальное проложение (S), м	Описание прохождения части границ	Отметка о наличии земельного спора о местоположении границ земельного участка
от т.	до т.			
1	2	3	4	5
216	129	25,33	—	—
129	н169У	20,06	—	—
н169У	194	25,89	—	—
194	219	2,72	—	—
219	218	13,78	—	—
218	217	2,20	—	—
217	216	1,36	—	—

#### 3. Характеристики уточняемого земельного участка с кадастровым номером 61:26:0514201:177

№ п/п	Наименование характеристик земельного участка	Значение характеристики
1	2	3
1	Площадь земельного участка ± величина погрешности определения площади ( $P \pm \Delta P$ ), м <sup>2</sup>	514±8
2	Формула, примененная для расчета предельной допустимой погрешности определения площади земельного участка ( $\Delta P$ ), м <sup>2</sup>	$\Delta P = 3,5 \cdot M_t \cdot \sqrt{P_{\text{Док}}} = 3,5 \cdot 0,10 \cdot \sqrt{539} = 8$
3	Иные сведения	—

#### 1. Сведения о характерных точках границы уточняемого земельного участка с кадастровым номером 61:26:0514201:179

##### Зона № 1

Обозначение характерных точек границ	Существующие координаты, м		Уточненные координаты, м		Метод определения координат	Средняя квадратическая погрешность определения координат характерной точки ( $M_t$ ), м	Формулы, примененные для расчета средней квадратической погрешности определения координат характерной точки ( $M_t$ ), м
	X	Y	X	Y			
1	2	3	4	5	6	7	8
223	427983,03	1365387,68	—	—	—	0,10	—

## КАРТА-ПЛАН ТЕРРИТОРИИ

### Сведения об уточняемых земельных участках, необходимые для исправления реестровых ошибок в сведениях о местоположении их границ

н174У	—	—	427980,24	1365413,43	Геодезический метод	0,10	$M_t = \text{SQRT}(M_1^2 + M_2^2) = \text{SQRT}(0,6^2 + 0,08^2) = 0,1 \text{ м}$
н175У	—	—	427960,12	1365411,26	Геодезический метод	0,10	$M_t = \text{SQRT}(M_1^2 + M_2^2) = \text{SQRT}(0,6^2 + 0,08^2) = 0,1 \text{ м}$
н173У	—	—	427962,65	1365385,00	Геодезический метод	0,10	$M_t = \text{SQRT}(M_1^2 + M_2^2) = \text{SQRT}(0,6^2 + 0,08^2) = 0,1 \text{ м}$
223	427983,03	1365387,68	—	—	—	0,10	—

#### 2. Сведения о частях границ уточняемого земельного участка с кадастровым номером 61:26:0514201:179

Обозначение части границ		Горизонтальное проложение (S), м	Описание прохождения части границ	Отметка о наличии земельного спора о местоположении границ земельного участка
от т.	до т.			
1	2	3	4	5
223	н174У	25,90	—	—
н174У	н175У	20,24	—	—
н175У	н173У	26,38	—	—
н173У	223	20,56	—	—

#### 3. Характеристики уточняемого земельного участка с кадастровым номером 61:26:0514201:179

№ п/п	Наименование характеристик земельного участка	Значение характеристики
1	2	3
1	Площадь земельного участка ± величина погрешности определения площади ( $P \pm \Delta P$ ), м <sup>2</sup>	533±8
2	Формула, примененная для расчета предельной допустимой погрешности определения площади земельного участка ( $\Delta P$ ), м <sup>2</sup>	$\Delta P = 3,5 \cdot M_t \cdot \sqrt{P_{\text{Док}}} = 3,5 \cdot 0,10 \cdot \sqrt{527} = 8$
3	Иные сведения	—

#### 1. Сведения о характерных точках границы уточняемого земельного участка с кадастровым номером 61:26:0514201:180

##### Зона № 1

Обозначение характерных точек границ	Существующие координаты, м		Уточненные координаты, м		Метод определения координат	Средняя квадратическая погрешность определения координат характерной точки ( $M_t$ ), м	Формулы, примененные для расчета средней квадратической погрешности определения координат характерной точки ( $M_t$ ), м
	X	Y	X	Y			

## КАРТА-ПЛАН ТЕРРИТОРИИ

### Сведения об уточняемых земельных участках, необходимые для исправления реестровых ошибок в сведениях о местоположении их границ

1	2	3	4	5	6	7	8
225	427985,76	1365362,40	—	—	—	0,10	—
223	427983,03	1365387,68	—	—	—	0,10	—
н173У	—	—	427962,65	1365385,00	Геодезический метод	0,10	$M_t = \text{SQRT}(M_1^2 + M_2^2) = \text{SQRT}(0,6^2 + 0,08^2) = 0,1 \text{ м}$
н172У	—	—	427965,61	1365359,60	Геодезический метод	0,10	$M_t = \text{SQRT}(M_1^2 + M_2^2) = \text{SQRT}(0,6^2 + 0,08^2) = 0,1 \text{ м}$
225	427985,76	1365362,40	—	—	—	0,10	—

#### 2. Сведения о частях границ уточняемого земельного участка с кадастровым номером 61:26:0514201:180

Обозначение части границ		Горизонтальное проложение (S), м	Описание прохождения части границ	Отметка о наличии земельного спора о местоположении границ земельного участка
от т.	до т.			
1	2	3	4	5
225	223	25,43	—	—
223	н173У	20,56	—	—
н173У	н172У	25,57	—	—
н172У	225	20,34	—	—

#### 3. Характеристики уточняемого земельного участка с кадастровым номером 61:26:0514201:180

№ п/п	Наименование характеристик земельного участка	Значение характеристики
1	2	3
1	Площадь земельного участка ± величина погрешности определения площади ( $P \pm \Delta P$ ), м <sup>2</sup>	521±8
2	Формула, примененная для расчета предельной допустимой погрешности определения площади земельного участка ( $\Delta P$ ), м2	$\Delta P = 3,5 \cdot M_t \cdot \sqrt{P_{\text{док}}} = 3,5 \cdot 0,10 \cdot \sqrt{519} = 8$
3	Иные сведения	—

#### 1. Сведения о характерных точках границы уточняемого земельного участка с кадастровым номером 61:26:0514201:182

Зона № 1

## КАРТА-ПЛАН ТЕРРИТОРИИ

**Сведения об уточняемых земельных участках, необходимые для исправления реестровых ошибок  
в сведениях о местоположении их границ**

Обозначение характерных точек границ	Существующие координаты, м		Уточненные координаты, м		Метод определения координат	Средняя квадратическая погрешность определения координат характерной точки (M <sub>t</sub> ), м	Формулы, примененные для расчета средней квадратической погрешности определения координат характерной точки (M <sub>t</sub> ), м
	X	Y	X	Y			
1	2	3	4	5	6	7	8
н109У	—	—	427981,83	1365592,85	Геодезический метод	0,10	$M_t = \text{SQRT}(M_1^2 + M_2^2) = \text{SQRT}(0,6^2 + 0,08^2) = 0,1 \text{ м}$
н108У	—	—	427979,48	1365616,86	Геодезический метод	0,10	$M_t = \text{SQRT}(M_1^2 + M_2^2) = \text{SQRT}(0,6^2 + 0,08^2) = 0,1 \text{ м}$
204	427958,35	1365615,19	—	—	—	0,10	—
н141У	—	—	427961,29	1365590,35	Геодезический метод	0,10	$M_t = \text{SQRT}(M_1^2 + M_2^2) = \text{SQRT}(0,6^2 + 0,08^2) = 0,1 \text{ м}$
н109У	—	—	427981,83	1365592,85	Геодезический метод	0,10	$M_t = \text{SQRT}(M_1^2 + M_2^2) = \text{SQRT}(0,6^2 + 0,08^2) = 0,1 \text{ м}$

### 2. Сведения о частях границ уточняемого земельного участка с кадастровым номером 61:26:0514201:182

Обозначение части границ		Горизонтальное проложение (S), м	Описание прохождения части границ	Отметка о наличии земельного спора о местоположении границ земельного участка
от т.	до т.			
1	2	3	4	5
н109У	н108У	24,12	—	—
н108У	204	21,20	—	—
204	н141У	25,01	—	—
н141У	н109У	20,69	—	—

### 3. Характеристики уточняемого земельного участка с кадастровым номером 61:26:0514201:182

№ п/п	Наименование характеристик земельного участка	Значение характеристики
1	2	3
1	Площадь земельного участка ± величина погрешности определения площади (P ± ΔP), м <sup>2</sup>	514±8
2	Формула, примененная для расчета предельной допустимой погрешности определения площади земельного участка (ΔP), м <sup>2</sup>	$\Delta P = 3,5 \cdot M_t \cdot \sqrt{P_{\text{ДОК}}} = 3,5 \cdot 0,10 \cdot \sqrt{517} = 8$

## КАРТА-ПЛАН ТЕРРИТОРИИ

**Сведения об уточняемых земельных участках, необходимые для исправления реестровых ошибок  
в сведениях о местоположении их границ**

<b>1</b>	<b>2</b>	<b>3</b>
3	Иные сведения	—

### 1. Сведения о характерных точках границы уточняемого земельного участка с кадастровым номером 61:26:0514201:183

Зона № 1

Обозначение характерных точек границ	Существующие координаты, м		Уточненные координаты, м		Метод определения координат	Средняя квадратическая погрешность определения координат характерной точки (M <sub>t</sub> ), м	Формулы, примененные для расчета средней квадратической погрешности определения координат характерной точки (M <sub>t</sub> ), м
	X	Y	X	Y			
1	2	3	4	5	6	7	8
н146У	—	—	427984,95	1365560,69	Геодезический метод	0,10	$M_t = \text{SQRT}(M_1^2 + M_2^2) = \text{SQRT}(0,6^2 + 0,08^2) = 0,1 \text{ м}$
228	427982,36	1365586,79	—	—	—	0,10	—
208	427961,71	1365584,93	—	—	—	0,10	—
н147У	—	—	427964,58	1365558,88	Геодезический метод	0,10	$M_t = \text{SQRT}(M_1^2 + M_2^2) = \text{SQRT}(0,6^2 + 0,08^2) = 0,1 \text{ м}$
н146У	—	—	427984,95	1365560,69	Геодезический метод	0,10	$M_t = \text{SQRT}(M_1^2 + M_2^2) = \text{SQRT}(0,6^2 + 0,08^2) = 0,1 \text{ м}$

### 2. Сведения о частях границ уточняемого земельного участка с кадастровым номером 61:26:0514201:183

Обозначение части границ		Горизонтальное проложение (S), м	Описание прохождения части границ	Отметка о наличии земельного спора о местоположении границ земельного участка
от т.	до т.			
1	2	3	4	5
н146У	228	26,23	—	—
228	208	20,73	—	—
208	н147У	26,21	—	—
н147У	н146У	20,45	—	—

## КАРТА-ПЛАН ТЕРРИТОРИИ

### Сведения об уточняемых земельных участках, необходимые для исправления реестровых ошибок в сведениях о местоположении их границ

#### 3. Характеристики уточняемого земельного участка с кадастровым номером 61:26:0514201:183

№ п/п	Наименование характеристик земельного участка	Значение характеристики
1	2	3
1	Площадь земельного участка ± величина погрешности определения площади ( $P \pm \Delta P$ ), м <sup>2</sup>	540±8
2	Формула, примененная для расчета предельной допустимой погрешности определения площади земельного участка ( $\Delta P$ ), м <sup>2</sup>	$\Delta P = 3,5 \cdot M_t \cdot \sqrt{P_{\text{Док}}} = 3,5 \cdot 0,10 \cdot \sqrt{523} = 8$
3	Иные сведения	—

#### 1. Сведения о характерных точках границы уточняемого земельного участка с кадастровым номером 61:26:0514201:184

##### Зона № 1

Обозначение характерных точек границ	Существующие координаты, м		Уточненные координаты, м		Метод определения координат	Средняя квадратическая погрешность определения координат характерной точки ( $M_t$ ), м	Формулы, примененные для расчета средней квадратической погрешности определения координат характерной точки ( $M_t$ ), м
	X	Y	X	Y			
1	2	3	4	5	6	7	8
н149У	—	—	427987,35	1365535,40	Геодезический метод	0,10	$M_t = \text{SQRT}(M1^2+M2^2) = \text{SQRT}(0,6^2+0,08^2) = 0,1 \text{ м}$
н146У	—	—	427984,95	1365560,69	Геодезический метод	0,10	$M_t = \text{SQRT}(M1^2+M2^2) = \text{SQRT}(0,6^2+0,08^2) = 0,1 \text{ м}$
н147У	—	—	427964,58	1365558,88	Геодезический метод	0,10	$M_t = \text{SQRT}(M1^2+M2^2) = \text{SQRT}(0,6^2+0,08^2) = 0,1 \text{ м}$
н148У	—	—	427967,42	1365532,86	Геодезический метод	0,10	$M_t = \text{SQRT}(M1^2+M2^2) = \text{SQRT}(0,6^2+0,08^2) = 0,1 \text{ м}$
н149У	—	—	427987,35	1365535,40	Геодезический метод	0,10	$M_t = \text{SQRT}(M1^2+M2^2) = \text{SQRT}(0,6^2+0,08^2) = 0,1 \text{ м}$

#### 2. Сведения о частях границ уточняемого земельного участка с кадастровым номером 61:26:0514201:184

Обозначение части границ		Горизонтальное проложение (S), м	Описание прохождения части границ	Отметка о наличии земельного спора о местоположении границ земельного участка
от т.	до т.			

## КАРТА-ПЛАН ТЕРРИТОРИИ

### Сведения об уточняемых земельных участках, необходимые для исправления реестровых ошибок в сведениях о местоположении их границ

1	2	3	4	5
н149У	н146У	25,40	—	—
н146У	н147У	20,45	—	—
н147У	н148У	26,17	—	—
н148У	н149У	20,09	—	—

#### 3. Характеристики уточняемого земельного участка с кадастровым номером 61:26:0514201:184

№ п/п	Наименование характеристик земельного участка	Значение характеристики
1	2	3
1	Площадь земельного участка ± величина погрешности определения площади ( $P \pm \Delta P$ ), м <sup>2</sup>	523±8
2	Формула, примененная для расчета предельной допустимой погрешности определения площади земельного участка ( $\Delta P$ ), м <sup>2</sup>	$\Delta P = 3,5 \cdot M_t \cdot \sqrt{P_{\text{ДОК}}} = 3,5 \cdot 0,10 \cdot \sqrt{520} = 8$
3	Иные сведения	—

#### 1. Сведения о характерных точках границы уточняемого земельного участка с кадастровым номером 61:26:0514201:186

##### Зона № 1

Обозначение характерных точек границ	Существующие координаты, м		Уточненные координаты, м		Метод определения координат	Средняя квадратическая погрешность определения координат характерной точки ( $M_t$ ), м	Формулы, примененные для расчета средней квадратической погрешности определения координат характерной точки ( $M_t$ ), м
	X	Y	X	Y			
1	2	3	4	5	6	7	8
н160У	—	—	427993,72	1365476,28	Геодезический метод	0,10	$M_t = \text{SQRT}(M1^2+M2^2) = \text{SQRT}(0,6^2+0,08^2) = 0,1 \text{ м}$
н114У	—	—	427991,12	1365504,06	Геодезический метод	0,10	$M_t = \text{SQRT}(M1^2+M2^2) = \text{SQRT}(0,6^2+0,08^2) = 0,1 \text{ м}$
н115У	—	—	427970,76	1365502,10	Геодезический метод	0,10	$M_t = \text{SQRT}(M1^2+M2^2) = \text{SQRT}(0,6^2+0,08^2) = 0,1 \text{ м}$
н159У	—	—	427973,75	1365474,80	Геодезический метод	0,10	$M_t = \text{SQRT}(M1^2+M2^2) = \text{SQRT}(0,6^2+0,08^2) = 0,1 \text{ м}$

## КАРТА-ПЛАН ТЕРРИТОРИИ

### Сведения об уточняемых земельных участках, необходимые для исправления реестровых ошибок в сведениях о местоположении их границ

н160У	—	—	427993,72	1365476,28	Геодезический метод	0,10	$M_t = \text{SQRT}(M_1^2 + M_2^2) = \text{SQRT}(0,6^2 + 0,08^2) = 0,1 \text{ м}$
-------	---	---	-----------	------------	---------------------	------	--

#### 2. Сведения о частях границ уточняемого земельного участка с кадастровым номером 61:26:0514201:186

Обозначение части границ		Горизонтальное проложение (S), м	Описание прохождения части границ	Отметка о наличии земельного спора о местоположении границ земельного участка
от т.	до т.			
1	2	3	4	5
н160У	н114У	27,90	—	—
н114У	н115У	20,45	—	—
н115У	н159У	27,46	—	—
н159У	н160У	20,02	—	—

#### 3. Характеристики уточняемого земельного участка с кадастровым номером 61:26:0514201:186

№ п/п	Наименование характеристик земельного участка	Значение характеристики
1	2	3
1	Площадь земельного участка ± величина погрешности определения площади ( $P \pm \Delta P$ ), м <sup>2</sup>	560±8
2	Формула, примененная для расчета предельной допустимой погрешности определения площади земельного участка ( $\Delta P$ ), м <sup>2</sup>	$\Delta P = 3,5 \cdot M_t \cdot \sqrt{P_{\text{док}}} = 3,5 \cdot 0,10 \cdot \sqrt{544} = 8$
3	Иные сведения	—

#### 1. Сведения о характерных точках границы уточняемого земельного участка с кадастровым номером 61:26:0514201:188

##### Зона № 1

Обозначение характерных точек границ	Существующие координаты, м		Уточненные координаты, м		Метод определения координат	Средняя квадратическая погрешность определения координат характерной точки ( $M_t$ ), м	Формулы, примененные для расчета средней квадратической погрешности определения координат характерной точки ( $M_t$ ), м
	X	Y	X	Y			
1	2	3	4	5	6	7	8
н167У	—	—	427999,05	1365420,18	Геодезический метод	0,10	$M_t = \text{SQRT}(M_1^2 + M_2^2) = \text{SQRT}(0,6^2 + 0,08^2) = 0,1 \text{ м}$
н166У	—	—	427996,67	1365446,04	Геодезический метод	0,10	$M_t = \text{SQRT}(M_1^2 + M_2^2) = \text{SQRT}(0,6^2 + 0,08^2) = 0,1 \text{ м}$



## КАРТА-ПЛАН ТЕРРИТОРИИ

### Сведения об уточняемых земельных участках, необходимые для исправления реестровых ошибок в сведениях о местоположении их границ

216	427976,51	1365443,91	—	—	—	0,10	—
220	—	—	427979,69	1365418,21	—	0,10	—
н167У	—	—	427999,05	1365420,18	Геодезический метод	0,10	$M_t = \text{SQRT}(M_1^2 + M_2^2) = \text{SQRT}(0,6^2 + 0,08^2) = 0,1 \text{ м}$

#### 2. Сведения о частях границ уточняемого земельного участка с кадастровым номером 61:26:0514201:188

Обозначение части границ		Горизонтальное проложение (S), м	Описание прохождения части границ	Отметка о наличии земельного спора о местоположении границ земельного участка
от т.	до т.			
1	2	3	4	5
н167У	н166У	25,97	—	—
н166У	216	20,27	—	—
216	220	25,90	—	—
220	н167У	19,46	—	—

#### 3. Характеристики уточняемого земельного участка с кадастровым номером 61:26:0514201:188

№ п/п	Наименование характеристик земельного участка	Значение характеристики
1	2	3
1	Площадь земельного участка ± величина погрешности определения площади ( $P \pm \Delta P$ ), м <sup>2</sup>	515±8
2	Формула, примененная для расчета предельной допустимой погрешности определения площади земельного участка ( $\Delta P$ ), м <sup>2</sup>	$\Delta P = 3,5 \cdot M_t \cdot \sqrt{P_{\text{Док}}} = 3,5 \cdot 0,10 \cdot \sqrt{504} = 8$
3	Иные сведения	—

#### 1. Сведения о характерных точках границы уточняемого земельного участка с кадастровым номером 61:26:0514201:189

##### Зона № 1

Обозначение характерных точек границ	Существующие координаты, м		Уточненные координаты, м		Метод определения координат	Средняя квадратическая погрешность определения координат характерной точки ( $M_t$ ), м	Формулы, примененные для расчета средней квадратической погрешности определения координат характерной точки ( $M_t$ ), м
	X	Y	X	Y			
1	2	3	4	5	6	7	8
н119У	—	—	428002,23	1365389,54	Геодезический метод	0,10	$M_t = \text{SQRT}(M_1^2 + M_2^2) = \text{SQRT}(0,6^2 + 0,08^2) = 0,1 \text{ м}$

## КАРТА-ПЛАН ТЕРРИТОРИИ

### Сведения об уточняемых земельных участках, необходимые для исправления реестровых ошибок в сведениях о местоположении их границ

236	427999,68	1365415,20	—	—	—	0,10	—
н174У	—	—	427980,24	1365413,43	Геодезический метод	0,10	$M_t = \text{SQRT}(M_1^2 + M_2^2) = \text{SQRT}(0,6^2 + 0,08^2) = 0,1 \text{ м}$
223	427983,03	1365387,68	—	—	—	0,10	—
н119У	—	—	428002,23	1365389,54	Геодезический метод	0,10	$M_t = \text{SQRT}(M_1^2 + M_2^2) = \text{SQRT}(0,6^2 + 0,08^2) = 0,1 \text{ м}$

#### 2. Сведения о частях границ уточняемого земельного участка с кадастровым номером 61:26:0514201:189

Обозначение части границ		Горизонтальное проложение (S), м	Описание прохождения части границ	Отметка о наличии земельного спора о местоположении границ земельного участка
от т.	до т.			
1	2	3	4	5
н119У	236	25,79	—	—
236	н174У	19,52	—	—
н174У	223	25,90	—	—
223	н119У	19,29	—	—

#### 3. Характеристики уточняемого земельного участка с кадастровым номером 61:26:0514201:189

№ п/п	Наименование характеристик земельного участка	Значение характеристики
1	2	3
1	Площадь земельного участка ± величина погрешности определения площади ( $P \pm \Delta P$ ), м <sup>2</sup>	501±8
2	Формула, примененная для расчета предельной допустимой погрешности определения площади земельного участка ( $\Delta P$ ), м <sup>2</sup>	$\Delta P = 3,5 \cdot M_t \cdot \sqrt{P_{\text{ДОК}}} = 3,5 \cdot 0,10 \cdot \sqrt{495} = 8$
3	Иные сведения	—

#### 1. Сведения о характерных точках границы уточняемого земельного участка с кадастровым номером 61:26:0514201:192

##### Зона № 1

Обозначение характерных точек границ	Существующие координаты, м		Уточненные координаты, м		Метод определения координат	Средняя квадратическая погрешность определения координат характерной точки ( $M_t$ ), м	Формулы, примененные для расчета средней квадратической погрешности определения координат характерной точки ( $M_t$ ), м
	X	Y	X	Y			
1	2	3	4	5	6	7	8

## КАРТА-ПЛАН ТЕРРИТОРИИ

### Сведения об уточняемых земельных участках, необходимые для исправления реестровых ошибок в сведениях о местоположении их границ

н145У	—	—	428005,62	1365562,36	Геодезический метод	0,10	$M_t = \text{SQRT}(M_1^2 + M_2^2) = \text{SQRT}(0,6^2 + 0,08^2) = 0,1 \text{ м}$
239	428002,96	1365588,79	—	—	—	0,10	—
228	427982,36	1365586,79	—	—	—	0,10	—
н146У	—	—	427984,95	1365560,69	Геодезический метод	0,10	$M_t = \text{SQRT}(M_1^2 + M_2^2) = \text{SQRT}(0,6^2 + 0,08^2) = 0,1 \text{ м}$
н145У	—	—	428005,62	1365562,36	Геодезический метод	0,10	$M_t = \text{SQRT}(M_1^2 + M_2^2) = \text{SQRT}(0,6^2 + 0,08^2) = 0,1 \text{ м}$

#### 2. Сведения о частях границ уточняемого земельного участка с кадастровым номером 61:26:0514201:192

Обозначение части границ		Горизонтальное проложение (S), м	Описание прохождения части границ	Отметка о наличии земельного спора о местоположении границ земельного участка
от т.	до т.			
1	2	3	4	5
н145У	239	26,56	—	—
239	228	20,70	—	—
228	н146У	26,23	—	—
н146У	н145У	20,74	—	—

#### 3. Характеристики уточняемого земельного участка с кадастровым номером 61:26:0514201:192

№ п/п	Наименование характеристик земельного участка	Значение характеристики
1	2	3
1	Площадь земельного участка ± величина погрешности определения площади ( $P \pm \Delta P$ ), м <sup>2</sup>	547±8
2	Формула, примененная для расчета предельной допустимой погрешности определения площади земельного участка ( $\Delta P$ ), м <sup>2</sup>	$\Delta P = 3,5 \cdot M_t \cdot \sqrt{P_{\text{док}}} = 3,5 \cdot 0,10 \cdot \sqrt{524} = 8$
3	Иные сведения	—

#### 1. Сведения о характерных точках границы уточняемого земельного участка с кадастровым номером 61:26:0514201:194

Зона № 1

## КАРТА-ПЛАН ТЕРРИТОРИИ

**Сведения об уточняемых земельных участках, необходимые для исправления реестровых ошибок  
в сведениях о местоположении их границ**

Обозначение характерных точек границ	Существующие координаты, м		Уточненные координаты, м		Метод определения координат	Средняя квадратическая погрешность определения координат характерной точки (M <sub>t</sub> ), м	Формулы, примененные для расчета средней квадратической погрешности определения координат характерной точки (M <sub>t</sub> ), м
	X	Y	X	Y			
1	2	3	4	5	6	7	8
н161У	—	—	428010,77	1365506,83	Геодезический метод	0,10	$M_t = \text{SQRT}(M_1^2 + M_2^2) = \text{SQRT}(0,6^2 + 0,08^2) = 0,1 \text{ м}$
н162У	—	—	428008,40	1365532,39	Геодезический метод	0,10	$M_t = \text{SQRT}(M_1^2 + M_2^2) = \text{SQRT}(0,6^2 + 0,08^2) = 0,1 \text{ м}$
243	427988,19	1365529,82	—	—	—	0,10	—
н114У	—	—	427991,12	1365504,06	Геодезический метод	0,10	$M_t = \text{SQRT}(M_1^2 + M_2^2) = \text{SQRT}(0,6^2 + 0,08^2) = 0,1 \text{ м}$
н161У	—	—	428010,77	1365506,83	Геодезический метод	0,10	$M_t = \text{SQRT}(M_1^2 + M_2^2) = \text{SQRT}(0,6^2 + 0,08^2) = 0,1 \text{ м}$

### 2. Сведения о частях границ уточняемого земельного участка с кадастровым номером 61:26:0514201:194

Обозначение части границ		Горизонтальное проложение (S), м	Описание прохождения части границ	Отметка о наличии земельного спора о местоположении границ земельного участка
от т.	до т.			
1	2	3	4	5
н161У	н162У	25,67	—	—
н162У	243	20,37	—	—
243	н114У	25,93	—	—
н114У	н161У	19,84	—	—

### 3. Характеристики уточняемого земельного участка с кадастровым номером 61:26:0514201:194

№ п/п	Наименование характеристик земельного участка	Значение характеристики
1	2	3
1	Площадь земельного участка ± величина погрешности определения площади (P ± ΔP), м <sup>2</sup>	518±8
2	Формула, примененная для расчета предельной допустимой погрешности определения площади земельного участка (ΔP), м <sup>2</sup>	$\Delta P = 3,5 \cdot M_t \cdot \sqrt{P_{\text{ДОК}}} = 3,5 \cdot 0,10 \cdot \sqrt{504} = 8$

## КАРТА-ПЛАН ТЕРРИТОРИИ

**Сведения об уточняемых земельных участках, необходимые для исправления реестровых ошибок  
в сведениях о местоположении их границ**

<b>1</b>	<b>2</b>	<b>3</b>
3	Иные сведения	—

### 1. Сведения о характерных точках границы уточняемого земельного участка с кадастровым номером 61:26:0514201:195

Зона № 1

Обозначение характерных точек границ	Существующие координаты, м		Уточненные координаты, м		Метод определения координат	Средняя квадратическая погрешность определения координат характерной точки (M <sub>t</sub> ), м	Формулы, примененные для расчета средней квадратической погрешности определения координат характерной точки (M <sub>t</sub> ), м
	X	Y	X	Y			
1	2	3	4	5	6	7	8
258	—	—	428013,14	1365479,43	—	0,10	—
н161У	—	—	428010,77	1365506,83	Геодезический метод	0,10	$M_t = \text{SQRT}(M_1^2 + M_2^2) = \text{SQRT}(0,6^2 + 0,08^2) = 0,1 \text{ м}$
н114У	—	—	427991,12	1365504,06	Геодезический метод	0,10	$M_t = \text{SQRT}(M_1^2 + M_2^2) = \text{SQRT}(0,6^2 + 0,08^2) = 0,1 \text{ м}$
н160У	—	—	427993,72	1365476,28	Геодезический метод	0,10	$M_t = \text{SQRT}(M_1^2 + M_2^2) = \text{SQRT}(0,6^2 + 0,08^2) = 0,1 \text{ м}$
258	—	—	428013,14	1365479,43	—	0,10	—

### 2. Сведения о частях границ уточняемого земельного участка с кадастровым номером 61:26:0514201:195

Обозначение части границ		Горизонтальное проложение (S), м	Описание прохождения части границ	Отметка о наличии земельного спора о местоположении границ земельного участка
от т.	до т.			
1	2	3	4	5
258	н161У	27,50	—	—
н161У	н114У	19,84	—	—
н114У	н160У	27,90	—	—
н160У	258	19,67	—	—

## КАРТА-ПЛАН ТЕРРИТОРИИ

### Сведения об уточняемых земельных участках, необходимые для исправления реестровых ошибок в сведениях о местоположении их границ

#### 3. Характеристики уточняемого земельного участка с кадастровым номером 61:26:0514201:195

№ п/п	Наименование характеристик земельного участка	Значение характеристики
1	2	3
1	Площадь земельного участка ± величина погрешности определения площади ( $P \pm \Delta P$ ), м <sup>2</sup>	546±8
2	Формула, примененная для расчета предельной допустимой погрешности определения площади земельного участка ( $\Delta P$ ), м <sup>2</sup>	$\Delta P = 3,5 \cdot M_t \cdot \sqrt{P_{\text{Док}}} = 3,5 \cdot 0,10 \cdot \sqrt{507} = 8$
3	Иные сведения	—

#### 1. Сведения о характерных точках границы уточняемого земельного участка с кадастровым номером 61:26:0514201:196

##### Зона № 1

Обозначение характерных точек границ	Существующие координаты, м		Уточненные координаты, м		Метод определения координат	Средняя квадратическая погрешность определения координат характерной точки ( $M_t$ ), м	Формулы, примененные для расчета средней квадратической погрешности определения координат характерной точки ( $M_t$ ), м
	X	Y	X	Y			
1	2	3	4	5	6	7	8
247	428016,93	1365448,13	—	—	—	0,10	—
246	428014,42	1365473,74	—	—	—	0,10	—
н168У	—	—	427994,35	1365471,41	Геодезический метод	0,10	$M_t = \text{SQRT}(M_1^2 + M_2^2) = \text{SQRT}(0,6^2 + 0,08^2) = 0,1 \text{ м}$
н166У	—	—	427996,67	1365446,04	Геодезический метод	0,10	$M_t = \text{SQRT}(M_1^2 + M_2^2) = \text{SQRT}(0,6^2 + 0,08^2) = 0,1 \text{ м}$
247	428016,93	1365448,13	—	—	—	0,10	—

#### 2. Сведения о частях границ уточняемого земельного участка с кадастровым номером 61:26:0514201:196

Обозначение части границ		Горизонтальное проложение (S), м	Описание прохождения части границ	Отметка о наличии земельного спора о местоположении границ земельного участка
от т.	до т.			
1	2	3	4	5
247	246	25,73	—	—
246	н168У	20,20	—	—
н168У	н166У	25,48	—	—

## КАРТА-ПЛАН ТЕРРИТОРИИ

### Сведения об уточняемых земельных участках, необходимые для исправления реестровых ошибок в сведениях о местоположении их границ

н166У	247	20,37	—	—
-------	-----	-------	---	---

#### 3. Характеристики уточняемого земельного участка с кадастровым номером 61:26:0514201:196

№ п/п	Наименование характеристик земельного участка	Значение характеристики
1	2	3
1	Площадь земельного участка ± величина погрешности определения площади ( $P \pm \Delta P$ ), м <sup>2</sup>	519±8
2	Формула, примененная для расчета предельной допустимой погрешности определения площади земельного участка ( $\Delta P$ ), м2	$\Delta P = 3,5 \cdot M_t \cdot \sqrt{P_{\text{ДОК}}} = 3,5 \cdot 0,10 \cdot \sqrt{511} = 8$
3	Иные сведения	—

#### 1. Сведения о характерных точках границы уточняемого земельного участка с кадастровым номером 61:26:0514201:197

##### Зона № 1

Обозначение характерных точек границ	Существующие координаты, м		Уточненные координаты, м		Метод определения координат	Средняя квадратическая погрешность определения координат характерной точки ( $M_t$ ), м	Формулы, примененные для расчета средней квадратической погрешности определения координат характерной точки ( $M_t$ ), м
	X	Y	X	Y			
1	2	3	4	5	6	7	8
н165У	—	—	428019,58	1365422,06	Геодезический метод	0,10	$M_t = \text{SQRT}(M1^2+M2^2) = \text{SQRT}(0,6^2+0,08^2) = 0,1 \text{ м}$
247	428016,93	1365448,13	—	—	—	0,10	—
н166У	—	—	427996,67	1365446,04	Геодезический метод	0,10	$M_t = \text{SQRT}(M1^2+M2^2) = \text{SQRT}(0,6^2+0,08^2) = 0,1 \text{ м}$
н167У	—	—	427999,05	1365420,18	Геодезический метод	0,10	$M_t = \text{SQRT}(M1^2+M2^2) = \text{SQRT}(0,6^2+0,08^2) = 0,1 \text{ м}$
н165У	—	—	428019,58	1365422,06	Геодезический метод	0,10	$M_t = \text{SQRT}(M1^2+M2^2) = \text{SQRT}(0,6^2+0,08^2) = 0,1 \text{ м}$

#### 2. Сведения о частях границ уточняемого земельного участка с кадастровым номером 61:26:0514201:197

Обозначение части границ		Горизонтальное положение (S), м	Описание прохождения части границ	Отметка о наличии земельного спора о местоположении границ земельного участка
от т.	до т.			

## КАРТА-ПЛАН ТЕРРИТОРИИ

### Сведения об уточняемых земельных участках, необходимые для исправления реестровых ошибок в сведениях о местоположении их границ

1	2	3	4	5
н165У	247	26,20	—	—
247	н166У	20,37	—	—
н166У	н167У	25,97	—	—
н167У	н165У	20,62	—	—

#### 3. Характеристики уточняемого земельного участка с кадастровым номером 61:26:0514201:197

№ п/п	Наименование характеристик земельного участка	Значение характеристики
1	2	3
1	Площадь земельного участка ± величина погрешности определения площади ( $P \pm \Delta P$ ), м <sup>2</sup>	535±8
2	Формула, примененная для расчета предельной допустимой погрешности определения площади земельного участка ( $\Delta P$ ), м <sup>2</sup>	$\Delta P = 3,5 \cdot M_t \cdot \sqrt{P_{\text{ДОК}}} = 3,5 \cdot 0,10 \cdot \sqrt{515} = 8$
3	Иные сведения	—

#### 1. Сведения о характерных точках границы уточняемого земельного участка с кадастровым номером 61:26:0514201:201

##### Зона № 1

Обозначение характерных точек границ	Существующие координаты, м		Уточненные координаты, м		Метод определения координат	Средняя квадратическая погрешность определения координат характерной точки ( $M_t$ ), м	Формулы, примененные для расчета средней квадратической погрешности определения координат характерной точки ( $M_t$ ), м
	X	Y	X	Y			
1	2	3	4	5	6	7	8
н153У	—	—	428027,90	1365539,02	Геодезический метод	0,10	$M_t = \text{SQRT}(M1^2+M2^2) = \text{SQRT}(0,6^2+0,08^2) = 0,1 \text{ м}$
н154У	—	—	428027,78	1365540,27	Геодезический метод	0,10	$M_t = \text{SQRT}(M1^2+M2^2) = \text{SQRT}(0,6^2+0,08^2) = 0,1 \text{ м}$
н151У	—	—	428025,45	1365564,60	Геодезический метод	0,10	$M_t = \text{SQRT}(M1^2+M2^2) = \text{SQRT}(0,6^2+0,08^2) = 0,1 \text{ м}$
н145У	—	—	428005,62	1365562,36	Геодезический метод	0,10	$M_t = \text{SQRT}(M1^2+M2^2) = \text{SQRT}(0,6^2+0,08^2) = 0,1 \text{ м}$



## КАРТА-ПЛАН ТЕРРИТОРИИ

### Сведения об уточняемых земельных участках, необходимые для исправления реестровых ошибок в сведениях о местоположении их границ

н150У	—	—	428007,90	1365537,94	Геодезический метод	0,10	$M_t = \text{SQRT}(M_1^2 + M_2^2) = \text{SQRT}(0,6^2 + 0,08^2) = 0,1 \text{ м}$
н155У	—	—	428007,95	1365536,48	Геодезический метод	0,10	$M_t = \text{SQRT}(M_1^2 + M_2^2) = \text{SQRT}(0,6^2 + 0,08^2) = 0,1 \text{ м}$
н153У	—	—	428027,90	1365539,02	Геодезический метод	0,10	$M_t = \text{SQRT}(M_1^2 + M_2^2) = \text{SQRT}(0,6^2 + 0,08^2) = 0,1 \text{ м}$

#### 2. Сведения о частях границ уточняемого земельного участка с кадастровым номером 61:26:0514201:201

Обозначение части границ		Горизонтальное проложение (S), м	Описание прохождения части границ	Отметка о наличии земельного спора о местоположении границ земельного участка
от т.	до т.			
1	2	3	4	5
н153У	н154У	1,26	—	—
н154У	н151У	24,44	—	—
н151У	н145У	19,96	—	—
н145У	н150У	24,53	—	—
н150У	н155У	1,46	—	—
н155У	н153У	20,11	—	—

#### 3. Характеристики уточняемого земельного участка с кадастровым номером 61:26:0514201:201

№ п/п	Наименование характеристик земельного участка	Значение характеристики
1	2	3
1	Площадь земельного участка ± величина погрешности определения площади ( $P \pm \Delta P$ ), м <sup>2</sup>	516±8
2	Формула, примененная для расчета предельной допустимой погрешности определения площади земельного участка ( $\Delta P$ ), м <sup>2</sup>	$\Delta P = 3,5 \cdot M_t \cdot \sqrt{P_{\text{док}}} = 3,5 \cdot 0,10 \cdot \sqrt{503} = 8$
3	Иные сведения	—

#### 1. Сведения о характерных точках границы уточняемого земельного участка с кадастровым номером 61:26:0514201:202

Зона № 1

## КАРТА-ПЛАН ТЕРРИТОРИИ

**Сведения об уточняемых земельных участках, необходимые для исправления реестровых ошибок  
в сведениях о местоположении их границ**

Обозначение характерных точек границ	Существующие координаты, м		Уточненные координаты, м		Метод определения координат	Средняя квадратическая погрешность определения координат характерной точки (M <sub>t</sub> ), м	Формулы, примененные для расчета средней квадратической погрешности определения координат характерной точки (M <sub>t</sub> ), м
	X	Y	X	Y			
1	2	3	4	5	6	7	8
н117У	—	—	428031,15	1365508,62	Геодезический метод	0,10	M <sub>t</sub> = SQRT(M1 <sup>2</sup> +M2 <sup>2</sup> ) = SQRT(0,6 <sup>2</sup> +0,08 <sup>2</sup> ) = 0,1 м
254	428028,42	1365533,92	—	—	—	0,10	—
н162У	—	—	428008,40	1365532,39	Геодезический метод	0,10	M <sub>t</sub> = SQRT(M1 <sup>2</sup> +M2 <sup>2</sup> ) = SQRT(0,6 <sup>2</sup> +0,08 <sup>2</sup> ) = 0,1 м
н161У	—	—	428010,77	1365506,83	Геодезический метод	0,10	M <sub>t</sub> = SQRT(M1 <sup>2</sup> +M2 <sup>2</sup> ) = SQRT(0,6 <sup>2</sup> +0,08 <sup>2</sup> ) = 0,1 м
н117У	—	—	428031,15	1365508,62	Геодезический метод	0,10	M <sub>t</sub> = SQRT(M1 <sup>2</sup> +M2 <sup>2</sup> ) = SQRT(0,6 <sup>2</sup> +0,08 <sup>2</sup> ) = 0,1 м

### 2. Сведения о частях границ уточняемого земельного участка с кадастровым номером 61:26:0514201:202

Обозначение части границ		Горизонтальное проложение (S), м	Описание прохождения части границ	Отметка о наличии земельного спора о местоположении границ земельного участка
от т.	до т.			
1	2	3	4	5
н117У	254	25,45	—	—
254	н162У	20,08	—	—
н162У	н161У	25,67	—	—
н161У	н117У	20,46	—	—

### 3. Характеристики уточняемого земельного участка с кадастровым номером 61:26:0514201:202

№ п/п	Наименование характеристик земельного участка	Значение характеристики
1	2	3
1	Площадь земельного участка ± величина погрешности определения площади (P ± ΔP), м <sup>2</sup>	518±8
2	Формула, примененная для расчета предельной допустимой погрешности определения площади земельного участка (ΔP), м <sup>2</sup>	$\Delta P = 3,5 \cdot M_t \cdot \sqrt{P_{\text{доп}}} = 3,5 \cdot 0,10 \cdot \sqrt{520} = 8$

## КАРТА-ПЛАН ТЕРРИТОРИИ

### Сведения об уточняемых земельных участках, необходимые для исправления реестровых ошибок в сведениях о местоположении их границ

<b>1</b>	<b>2</b>	<b>3</b>
3	Иные сведения	—

#### 1. Сведения о характерных точках границы уточняемого земельного участка с кадастровым номером 61:26:0514201:203

Зона № 1

Обозначение характерных точек границ	Существующие координаты, м		Уточненные координаты, м		Метод определения координат	Средняя квадратическая погрешность определения координат характерной точки (M <sub>t</sub> ), м	Формулы, примененные для расчета средней квадратической погрешности определения координат характерной точки (M <sub>t</sub> ), м
	X	Y	X	Y			
1	2	3	4	5	6	7	8
н118У	—	—	428034,09	1365482,19	Геодезический метод	0,10	$M_t = \text{SQRT}(M_1^2 + M_2^2) = \text{SQRT}(0,6^2 + 0,08^2) = 0,1 \text{ м}$
н117У	—	—	428031,15	1365508,62	Геодезический метод	0,10	$M_t = \text{SQRT}(M_1^2 + M_2^2) = \text{SQRT}(0,6^2 + 0,08^2) = 0,1 \text{ м}$
н161У	—	—	428010,77	1365506,83	Геодезический метод	0,10	$M_t = \text{SQRT}(M_1^2 + M_2^2) = \text{SQRT}(0,6^2 + 0,08^2) = 0,1 \text{ м}$
258	428013,14	1365479,43	—	—	—	0,10	—
н118У	—	—	428034,09	1365482,19	Геодезический метод	0,10	$M_t = \text{SQRT}(M_1^2 + M_2^2) = \text{SQRT}(0,6^2 + 0,08^2) = 0,1 \text{ м}$

#### 2. Сведения о частях границ уточняемого земельного участка с кадастровым номером 61:26:0514201:203

Обозначение части границ		Горизонтальное проложение (S), м	Описание прохождения части границ	Отметка о наличии земельного спора о местоположении границ земельного участка
от т.	до т.			
1	2	3	4	5
н118У	н117У	26,59	—	—
н117У	н161У	20,46	—	—
н161У	258	27,50	—	—
258	н118У	21,13	—	—

## КАРТА-ПЛАН ТЕРРИТОРИИ

### Сведения об уточняемых земельных участках, необходимые для исправления реестровых ошибок в сведениях о местоположении их границ

#### 3. Характеристики уточняемого земельного участка с кадастровым номером 61:26:0514201:203

№ п/п	Наименование характеристик земельного участка	Значение характеристики
1	2	3
1	Площадь земельного участка ± величина погрешности определения площади ( $P \pm \Delta P$ ), м <sup>2</sup>	562±8
2	Формула, примененная для расчета предельной допустимой погрешности определения площади земельного участка ( $\Delta P$ ), м <sup>2</sup>	$\Delta P = 3,5 \cdot M_t \cdot \sqrt{P_{\text{Док}}} = 3,5 \cdot 0,10 \cdot \sqrt{570} = 8$
3	Иные сведения	—

#### 1. Сведения о характерных точках границы уточняемого земельного участка с кадастровым номером 61:26:0514201:204

##### Зона № 1

Обозначение характерных точек границ	Существующие координаты, м		Уточненные координаты, м		Метод определения координат	Средняя квадратическая погрешность определения координат характерной точки ( $M_t$ ), м	Формулы, примененные для расчета средней квадратической погрешности определения координат характерной точки ( $M_t$ ), м
	X	Y	X	Y			
1	2	3	4	5	6	7	8
н163У	—	—	428037,56	1365449,83	Геодезический метод	0,10	$M_t = \text{SQRT}(M_1^2 + M_2^2) = \text{SQRT}(0,6^2 + 0,08^2) = 0,1 \text{ м}$
259	428034,76	1365476,64	—	—	—	0,10	—
246	428014,42	1365473,74	—	—	—	0,10	—
247	428016,93	1365448,13	—	—	—	0,10	—
н163У	—	—	428037,56	1365449,83	Геодезический метод	0,10	$M_t = \text{SQRT}(M_1^2 + M_2^2) = \text{SQRT}(0,6^2 + 0,08^2) = 0,1 \text{ м}$

#### 2. Сведения о частях границ уточняемого земельного участка с кадастровым номером 61:26:0514201:204

Обозначение части границ		Горизонтальное проложение (S), м	Описание прохождения части границ	Отметка о наличии земельного спора о местоположении границ земельного участка
от т.	до т.			
1	2	3	4	5
н163У	259	26,96	—	—
259	246	20,55	—	—
246	247	25,73	—	—

## КАРТА-ПЛАН ТЕРРИТОРИИ

### Сведения об уточняемых земельных участках, необходимые для исправления реестровых ошибок в сведениях о местоположении их границ

247	н163У	20,70	—	—
-----	-------	-------	---	---

#### 3. Характеристики уточняемого земельного участка с кадастровым номером 61:26:0514201:204

№ п/п	Наименование характеристик земельного участка	Значение характеристики
1	2	3
1	Площадь земельного участка ± величина погрешности определения площади ( $P \pm \Delta P$ ), м <sup>2</sup>	543±8
2	Формула, примененная для расчета предельной допустимой погрешности определения площади земельного участка ( $\Delta P$ ), м2	$\Delta P = 3,5 \cdot M_t \cdot \sqrt{P_{\text{ДОК}}} = 3,5 \cdot 0,10 \cdot \sqrt{541} = 8$
3	Иные сведения	—

#### 1. Сведения о характерных точках границы уточняемого земельного участка с кадастровым номером 61:26:0514201:205

##### Зона № 1

Обозначение характерных точек границ	Существующие координаты, м		Уточненные координаты, м		Метод определения координат	Средняя квадратическая погрешность определения координат характерной точки ( $M_t$ ), м	Формулы, примененные для расчета средней квадратической погрешности определения координат характерной точки ( $M_t$ ), м
	X	Y	X	Y			
1	2	3	4	5	6	7	8
н164У	—	—	428040,81	1365424,29	Геодезический метод	0,10	$M_t = \text{SQRT}(M1^2+M2^2) = \text{SQRT}(0,6^2+0,08^2) = 0,1 \text{ м}$
н163У	—	—	428037,56	1365449,83	Геодезический метод	0,10	$M_t = \text{SQRT}(M1^2+M2^2) = \text{SQRT}(0,6^2+0,08^2) = 0,1 \text{ м}$
247	428016,93	1365448,13	—	—	—	0,10	—
н165У	—	—	428019,58	1365422,06	Геодезический метод	0,10	$M_t = \text{SQRT}(M1^2+M2^2) = \text{SQRT}(0,6^2+0,08^2) = 0,1 \text{ м}$
н164У	—	—	428040,81	1365424,29	Геодезический метод	0,10	$M_t = \text{SQRT}(M1^2+M2^2) = \text{SQRT}(0,6^2+0,08^2) = 0,1 \text{ м}$

#### 2. Сведения о частях границ уточняемого земельного участка с кадастровым номером 61:26:0514201:205

Обозначение части границ		Горизонтальное проложение (S), м	Описание прохождения части границ	Отметка о наличии земельного спора о местоположении границ земельного участка
от т.	до т.			

## КАРТА-ПЛАН ТЕРРИТОРИИ

### Сведения об уточняемых земельных участках, необходимые для исправления реестровых ошибок в сведениях о местоположении их границ

1	2	3	4	5
н164У	н163У	25,75	—	—
н163У	247	20,70	—	—
247	н165У	26,20	—	—
н165У	н164У	21,35	—	—

#### 3. Характеристики уточняемого земельного участка с кадастровым номером 61:26:0514201:205

№ п/п	Наименование характеристик земельного участка	Значение характеристики
1	2	3
1	Площадь земельного участка ± величина погрешности определения площади ( $P \pm \Delta P$ ), м <sup>2</sup>	546±8
2	Формула, примененная для расчета предельной допустимой погрешности определения площади земельного участка ( $\Delta P$ ), м <sup>2</sup>	$\Delta P = 3,5 \cdot M_t \cdot \sqrt{P_{\text{ДОК}}} = 3,5 \cdot 0,10 \cdot \sqrt{525} = 8$
3	Иные сведения	—

#### 1. Сведения о характерных точках границы уточняемого земельного участка с кадастровым номером 61:26:0514201:206

##### Зона № 1

Обозначение характерных точек границ	Существующие координаты, м		Уточненные координаты, м		Метод определения координат	Средняя квадратическая погрешность определения координат характерной точки ( $M_t$ ), м	Формулы, примененные для расчета средней квадратической погрешности определения координат характерной точки ( $M_t$ ), м
	X	Y	X	Y			
1	2	3	4	5	6	7	8
265	428043,98	1365393,89	—	—	—	0,10	—
н280У	—	—	428041,28	1365419,42	Геодезический метод	0,10	$M_t = \text{SQRT}(M_1^2 + M_2^2) = \text{SQRT}(0,6^2 + 0,08^2) = 0,1 \text{ м}$
н121У	—	—	428020,25	1365416,90	Геодезический метод	0,10	$M_t = \text{SQRT}(M_1^2 + M_2^2) = \text{SQRT}(0,6^2 + 0,08^2) = 0,1 \text{ м}$
н120У	—	—	428022,80	1365391,13	Геодезический метод	0,10	$M_t = \text{SQRT}(M_1^2 + M_2^2) = \text{SQRT}(0,6^2 + 0,08^2) = 0,1 \text{ м}$
265	428043,98	1365393,89	—	—	—	0,10	—

## КАРТА-ПЛАН ТЕРРИТОРИИ

### Сведения об уточняемых земельных участках, необходимые для исправления реестровых ошибок в сведениях о местоположении их границ

#### 2. Сведения о частях границ уточняемого земельного участка с кадастровым номером 61:26:0514201:206

Обозначение части границ		Горизонтальное проложение (S), м	Описание прохождения части границ	Отметка о наличии земельного спора о местоположении границ земельного участка
от т.	до т.			
1	2	3	4	5
265	н280У	25,67	—	—
н280У	н121У	21,18	—	—
н121У	н120У	25,90	—	—
н120У	265	21,36	—	—

#### 3. Характеристики уточняемого земельного участка с кадастровым номером 61:26:0514201:206

№ п/п	Наименование характеристик земельного участка	Значение характеристики
1	2	3
1	Площадь земельного участка ± величина погрешности определения площади ( $P \pm \Delta P$ ), м <sup>2</sup>	548±8
2	Формула, примененная для расчета предельной допустимой погрешности определения площади земельного участка ( $\Delta P$ ), м <sup>2</sup>	$\Delta P = 3,5 \cdot M_t \cdot \sqrt{P_{\text{Док}}} = 3,5 \cdot 0,10 \cdot \sqrt{550} = 8$
3	Иные сведения	—

#### 1. Сведения о характерных точках границы уточняемого земельного участка с кадастровым номером 61:26:0514201:207

##### Зона № 1

Обозначение характерных точек границ	Существующие координаты, м		Уточненные координаты, м		Метод определения координат	Средняя квадратическая погрешность определения координат характерной точки ( $M_t$ ), м	Формулы, примененные для расчета средней квадратической погрешности определения координат характерной точки ( $M_t$ ), м
	X	Y	X	Y			
1	2	3	4	5	6	7	8
266	428046,64	1365368,77	—	—	—	0,10	—
265	428043,98	1365393,89	—	—	—	0,10	—
н120У	—	—	428022,80	1365391,13	Геодезический метод	0,10	$M_t = \text{SQRT}(M1^2 + M2^2) = \text{SQRT}(0,6^2 + 0,08^2) = 0,1 \text{ м}$
н287У	—	—	428025,10	1365365,54	Геодезический метод	0,10	$M_t = \text{SQRT}(M1^2 + M2^2) = \text{SQRT}(0,6^2 + 0,08^2) = 0,1 \text{ м}$

## КАРТА-ПЛАН ТЕРРИТОРИИ

### Сведения об уточняемых земельных участках, необходимые для исправления реестровых ошибок в сведениях о местоположении их границ

266	428046,64	1365368,77	—	—	—	0,10	—
-----	-----------	------------	---	---	---	------	---

#### 2. Сведения о частях границ уточняемого земельного участка с кадастровым номером 61:26:0514201:207

Обозначение части границ		Горизонтальное проложение (S), м	Описание прохождения части границ	Отметка о наличии земельного спора о местоположении границ земельного участка
от т.	до т.			
1	2	3	4	5
266	265	25,26	—	—
265	н120У	21,36	—	—
н120У	н287У	25,69	—	—
н287У	266	21,78	—	—

#### 3. Характеристики уточняемого земельного участка с кадастровым номером 61:26:0514201:207

№ п/п	Наименование характеристик земельного участка	Значение характеристики
1	2	3
1	Площадь земельного участка ± величина погрешности определения площади ( $P \pm \Delta P$ ), м <sup>2</sup>	549±8
2	Формула, примененная для расчета предельной допустимой погрешности определения площади земельного участка ( $\Delta P$ ), м <sup>2</sup>	$\Delta P = 3,5 \cdot M_t \cdot \sqrt{P_{\text{Док}}} = 3,5 \cdot 0,10 \cdot \sqrt{542} = 8$
3	Иные сведения	—

#### 1. Сведения о характерных точках границы уточняемого земельного участка с кадастровым номером 61:26:0514201:208

Зона № 1

Обозначение характерных точек границ	Существующие координаты, м		Уточненные координаты, м		Метод определения координат	Средняя квадратическая погрешность определения координат характерной точки ( $M_t$ ), м	Формулы, примененные для расчета средней квадратической погрешности определения координат характерной точки ( $M_t$ ), м
	X	Y	X	Y			
1	2	3	4	5	6	7	8
2	—	—	428045,04	1365567,26	—	0,10	—
270	428039,63	1365611,41	—	—	—	0,10	—
271	428024,17	1365620,80	—	—	—	0,10	—
272	428026,79	1365597,42	—	—	—	0,10	—



## КАРТА-ПЛАН ТЕРРИТОРИИ

### Сведения об уточняемых земельных участках, необходимые для исправления реестровых ошибок в сведениях о местоположении их границ

н46У	—	—	428021,56	1365596,81	Геодезический метод	0,10	$M_t = \text{SQRT}(M_1^2 + M_2^2) = \text{SQRT}(0,6^2 + 0,08^2) = 0,1 \text{ м}$
274	428022,08	1365591,42	—	—	—	0,10	—
н151У	—	—	428025,45	1365564,60	Геодезический метод	0,10	$M_t = \text{SQRT}(M_1^2 + M_2^2) = \text{SQRT}(0,6^2 + 0,08^2) = 0,1 \text{ м}$
2	—	—	428045,04	1365567,26	—	0,10	—

#### 2. Сведения о частях границ уточняемого земельного участка с кадастровым номером 61:26:0514201:208

Обозначение части границ		Горизонтальное проложение (S), м	Описание прохождения части границ	Отметка о наличии земельного спора о местоположении границ земельного участка
от т.	до т.			
1	2	3	4	5
2	270	44,48	—	—
270	271	18,09	—	—
271	272	23,53	—	—
272	н46У	5,27	—	—
н46У	274	5,42	—	—
274	н151У	27,03	—	—
н151У	2	19,77	—	—

#### 3. Характеристики уточняемого земельного участка с кадастровым номером 61:26:0514201:208

№ п/п	Наименование характеристик земельного участка	Значение характеристики
1	2	3
1	Площадь земельного участка ± величина погрешности определения площади ( $P \pm \Delta P$ ), м <sup>2</sup>	897±10
2	Формула, примененная для расчета предельной допустимой погрешности определения площади земельного участка ( $\Delta P$ ), м <sup>2</sup>	$\Delta P = 3,5 \cdot M_t \cdot \sqrt{P_{\text{Док}}} = 3,5 \cdot 0,10 \cdot \sqrt{871} = 10$
3	Иные сведения	—

#### 1. Сведения о характерных точках границы уточняемого земельного участка с кадастровым номером 61:26:0514201:209

Зона № 1

## КАРТА-ПЛАН ТЕРРИТОРИИ

**Сведения об уточняемых земельных участках, необходимые для исправления реестровых ошибок  
в сведениях о местоположении их границ**

Обозначение характерных точек границ	Существующие координаты, м		Уточненные координаты, м		Метод определения координат	Средняя квадратическая погрешность определения координат характерной точки (M <sub>t</sub> ), м	Формулы, примененные для расчета средней квадратической погрешности определения координат характерной точки (M <sub>t</sub> ), м
	X	Y	X	Y			
1	2	3	4	5	6	7	8
н274У	—	—	428047,78	1365542,14	Геодезический метод	0,10	$M_t = \text{SQRT}(M_1^2 + M_2^2) = \text{SQRT}(0,6^2 + 0,08^2) = 0,1 \text{ м}$
2	428045,04	1365567,26	—	—	—	0,10	—
н151У	—	—	428025,45	1365564,60	Геодезический метод	0,10	$M_t = \text{SQRT}(M_1^2 + M_2^2) = \text{SQRT}(0,6^2 + 0,08^2) = 0,1 \text{ м}$
н154У	—	—	428027,78	1365540,27	Геодезический метод	0,10	$M_t = \text{SQRT}(M_1^2 + M_2^2) = \text{SQRT}(0,6^2 + 0,08^2) = 0,1 \text{ м}$
н274У	—	—	428047,78	1365542,14	Геодезический метод	0,10	$M_t = \text{SQRT}(M_1^2 + M_2^2) = \text{SQRT}(0,6^2 + 0,08^2) = 0,1 \text{ м}$

### 2. Сведения о частях границ уточняемого земельного участка с кадастровым номером 61:26:0514201:209

Обозначение части границ		Горизонтальное проложение (S), м	Описание прохождения части границ	Отметка о наличии земельного спора о местоположении границ земельного участка
от т.	до т.			
1	2	3	4	5
н274У	2	25,27	—	—
2	н151У	19,77	—	—
н151У	н154У	24,44	—	—
н154У	н274У	20,09	—	—

### 3. Характеристики уточняемого земельного участка с кадастровым номером 61:26:0514201:209

№ п/п	Наименование характеристик земельного участка	Значение характеристики
1	2	3
1	Площадь земельного участка ± величина погрешности определения площади (P ± ΔP), м <sup>2</sup>	495±8
2	Формула, примененная для расчета предельной допустимой погрешности определения площади земельного участка (ΔP), м <sup>2</sup>	$\Delta P = 3,5 \cdot M_t \cdot \sqrt{P_{\text{док}}} = 3,5 \cdot 0,10 \cdot \sqrt{516} = 8$

## КАРТА-ПЛАН ТЕРРИТОРИИ

**Сведения об уточняемых земельных участках, необходимые для исправления реестровых ошибок  
в сведениях о местоположении их границ**

<b>1</b>	<b>2</b>	<b>3</b>
3	Иные сведения	—

### 1. Сведения о характерных точках границы уточняемого земельного участка с кадастровым номером 61:26:0514201:210

Зона № 1

Обозначение характерных точек границ	Существующие координаты, м		Уточненные координаты, м		Метод определения координат	Средняя квадратическая погрешность определения координат характерной точки (M <sub>t</sub> ), м	Формулы, примененные для расчета средней квадратической погрешности определения координат характерной точки (M <sub>t</sub> ), м
	X	Y	X	Y			
1	2	3	4	5	6	7	8
277	428051,25	1365510,69	—	—	—	0,10	—
н134У	—	—	428048,46	1365535,84	Геодезический метод	0,10	M <sub>t</sub> = SQRT(M1 <sup>2</sup> +M2 <sup>2</sup> ) = SQRT(0,6 <sup>2</sup> +0,08 <sup>2</sup> ) = 0,1 м
254	428028,42	1365533,92	—	—	—	0,10	—
н117У	—	—	428031,15	1365508,62	Геодезический метод	0,10	M <sub>t</sub> = SQRT(M1 <sup>2</sup> +M2 <sup>2</sup> ) = SQRT(0,6 <sup>2</sup> +0,08 <sup>2</sup> ) = 0,1 м
277	428051,25	1365510,69	—	—	—	0,10	—

### 2. Сведения о частях границ уточняемого земельного участка с кадастровым номером 61:26:0514201:210

Обозначение части границ		Горизонтальное проложение (S), м	Описание прохождения части границ	Отметка о наличии земельного спора о местоположении границ земельного участка
от т.	до т.			
1	2	3	4	5
277	н134У	25,30	—	—
н134У	254	20,13	—	—
254	н117У	25,45	—	—
н117У	277	20,21	—	—

### 3. Характеристики уточняемого земельного участка с кадастровым номером 61:26:0514201:210

№ п/п	Наименование характеристик земельного участка	Значение характеристики
1	2	3
1	Площадь земельного участка ± величина погрешности определения площади (P ± ΔP), м <sup>2</sup>	512±8

## КАРТА-ПЛАН ТЕРРИТОРИИ

### Сведения об уточняемых земельных участках, необходимые для исправления реестровых ошибок в сведениях о местоположении их границ

1	2	3
2	Формула, примененная для расчета предельной допустимой погрешности определения площади земельного участка ( $\Delta P$ ), м <sup>2</sup>	$\Delta P = 3,5 \cdot M_t \cdot \sqrt{P_{\text{Док}}} = 3,5 \cdot 0,10 \cdot \sqrt{509} = 8$
3	Иные сведения	—

#### 1. Сведения о характерных точках границы уточняемого земельного участка с кадастровым номером 61:26:0514201:213

##### Зона № 1

Обозначение характерных точек границ	Существующие координаты, м		Уточненные координаты, м		Метод определения координат	Средняя квадратическая погрешность определения координат характерной точки ( $M_t$ ), м	Формулы, примененные для расчета средней квадратической погрешности определения координат характерной точки ( $M_t$ ), м
	X	Y	X	Y			
1	2	3	4	5	6	7	8
н133У	—	—	428060,82	1365426,50	Геодезический метод	0,10	$M_t = \text{SQRT}(M1^2 + M2^2) = \text{SQRT}(0,6^2 + 0,08^2) = 0,1 \text{ м}$
34	—	—	428057,58	1365452,17	—	0,10	—
н163У	—	—	428037,56	1365449,83	Геодезический метод	0,10	$M_t = \text{SQRT}(M1^2 + M2^2) = \text{SQRT}(0,6^2 + 0,08^2) = 0,1 \text{ м}$
н164У	—	—	428040,81	1365424,29	Геодезический метод	0,10	$M_t = \text{SQRT}(M1^2 + M2^2) = \text{SQRT}(0,6^2 + 0,08^2) = 0,1 \text{ м}$
н133У	—	—	428060,82	1365426,50	Геодезический метод	0,10	$M_t = \text{SQRT}(M1^2 + M2^2) = \text{SQRT}(0,6^2 + 0,08^2) = 0,1 \text{ м}$

#### 2. Сведения о частях границ уточняемого земельного участка с кадастровым номером 61:26:0514201:213

Обозначение части границ		Горизонтальное проложение (S), м	Описание прохождения части границ	Отметка о наличии земельного спора о местоположении границ земельного участка
от т.	до т.			
1	2	3	4	5
н133У	34	25,87	—	—
34	н163У	20,16	—	—
н163У	н164У	25,75	—	—
н164У	н133У	20,13	—	—

## КАРТА-ПЛАН ТЕРРИТОРИИ

### Сведения об уточняемых земельных участках, необходимые для исправления реестровых ошибок в сведениях о местоположении их границ

#### 3. Характеристики уточняемого земельного участка с кадастровым номером 61:26:0514201:213

№ п/п	Наименование характеристик земельного участка	Значение характеристики
1	2	3
1	Площадь земельного участка ± величина погрешности определения площади ( $P \pm \Delta P$ ), м <sup>2</sup>	520±8
2	Формула, примененная для расчета предельной допустимой погрешности определения площади земельного участка ( $\Delta P$ ), м <sup>2</sup>	$\Delta P = 3,5 \cdot M_t \cdot \sqrt{P_{\text{ДОК}}} = 3,5 \cdot 0,10 \cdot \sqrt{512} = 8$
3	Иные сведения	—

#### 1. Сведения о характерных точках границы уточняемого земельного участка с кадастровым номером 61:26:0514201:337

##### Зона № 1

Обозначение характерных точек границ	Существующие координаты, м		Уточненные координаты, м		Метод определения координат	Средняя квадратическая погрешность определения координат характерной точки ( $M_t$ ), м	Формулы, примененные для расчета средней квадратической погрешности определения координат характерной точки ( $M_t$ ), м
	X	Y	X	Y			
1	2	3	4	5	6	7	8
н186У	—	—	427818,82	1365188,91	Геодезический метод	0,10	$M_t = \text{SQRT}(M1^2+M2^2) = \text{SQRT}(0,6^2+0,08^2) = 0,1 \text{ м}$
н187У	—	—	427813,67	1365221,95	Геодезический метод	0,10	$M_t = \text{SQRT}(M1^2+M2^2) = \text{SQRT}(0,6^2+0,08^2) = 0,1 \text{ м}$
н194У	—	—	427785,49	1365218,85	Геодезический метод	0,10	$M_t = \text{SQRT}(M1^2+M2^2) = \text{SQRT}(0,6^2+0,08^2) = 0,1 \text{ м}$
н203У	—	—	427788,19	1365180,43	Геодезический метод	0,10	$M_t = \text{SQRT}(M1^2+M2^2) = \text{SQRT}(0,6^2+0,08^2) = 0,1 \text{ м}$
н186У	—	—	427818,82	1365188,91	Геодезический метод	0,10	$M_t = \text{SQRT}(M1^2+M2^2) = \text{SQRT}(0,6^2+0,08^2) = 0,1 \text{ м}$

#### 2. Сведения о частях границ уточняемого земельного участка с кадастровым номером 61:26:0514201:337

Обозначение части границ		Горизонтальное проложение (S), м	Описание прохождения части границ	Отметка о наличии земельного спора о местоположении границ земельного участка
от т.	до т.			

## КАРТА-ПЛАН ТЕРРИТОРИИ

### Сведения об уточняемых земельных участках, необходимые для исправления реестровых ошибок в сведениях о местоположении их границ

1	2	3	4	5
н186У	н187У	33,44	—	—
н187У	н194У	28,35	—	—
н194У	н203У	38,51	—	—
н203У	н186У	31,78	—	—

#### 3. Характеристики уточняемого земельного участка с кадастровым номером 61:26:0514201:337

№ п/п	Наименование характеристик земельного участка	Значение характеристики
1	2	3
1	Площадь земельного участка ± величина погрешности определения площади ( $P \pm \Delta P$ ), м <sup>2</sup>	1073±11
2	Формула, примененная для расчета предельной допустимой погрешности определения площади земельного участка ( $\Delta P$ ), м <sup>2</sup>	$\Delta P = 3,5 \cdot M_t \cdot \sqrt{P_{\text{ДОК}}} = 3,5 \cdot 0,10 \cdot \sqrt{1008} = 11$
3	Иные сведения	—

#### 1. Сведения о характерных точках границы уточняемого земельного участка с кадастровым номером 61:26:0514201:338

##### Зона № 1

Обозначение характерных точек границ	Существующие координаты, м		Уточненные координаты, м		Метод определения координат	Средняя квадратическая погрешность определения координат характерной точки ( $M_t$ ), м	Формулы, примененные для расчета средней квадратической погрешности определения координат характерной точки ( $M_t$ ), м
	X	Y	X	Y			
1	2	3	4	5	6	7	8
304	427855,01	1365373,94	—	—	—	0,10	—
н83У	—	—	427852,45	1365398,98	Геодезический метод	0,10	$M_t = \text{SQRT}(M_1^2 + M_2^2) = \text{SQRT}(0,6^2 + 0,08^2) = 0,1 \text{ м}$
н225У	—	—	427835,28	1365397,09	Геодезический метод	0,10	$M_t = \text{SQRT}(M_1^2 + M_2^2) = \text{SQRT}(0,6^2 + 0,08^2) = 0,1 \text{ м}$
н227У	—	—	427831,81	1365396,71	Геодезический метод	0,10	$M_t = \text{SQRT}(M_1^2 + M_2^2) = \text{SQRT}(0,6^2 + 0,08^2) = 0,1 \text{ м}$
н223У	—	—	427834,98	1365371,69	Геодезический метод	0,10	$M_t = \text{SQRT}(M_1^2 + M_2^2) = \text{SQRT}(0,6^2 + 0,08^2) = 0,1 \text{ м}$

## КАРТА-ПЛАН ТЕРРИТОРИИ

### Сведения об уточняемых земельных участках, необходимые для исправления реестровых ошибок в сведениях о местоположении их границ

304	427855,01	1365373,94	—	—	—	0,10	—
-----	-----------	------------	---	---	---	------	---

#### 2. Сведения о частях границ уточняемого земельного участка с кадастровым номером 61:26:0514201:338

Обозначение части границ		Горизонтальное проложение (S), м	Описание прохождения части границ	Отметка о наличии земельного спора о местоположении границ земельного участка
от т.	до т.			
1	2	3	4	5
304	н83У	25,17	—	—
н83У	н225У	17,27	—	—
н225У	н227У	3,49	—	—
н227У	н223У	25,22	—	—
н223У	304	20,16	—	—

#### 3. Характеристики уточняемого земельного участка с кадастровым номером 61:26:0514201:338

№ п/п	Наименование характеристик земельного участка	Значение характеристики
1	2	3
1	Площадь земельного участка ± величина погрешности определения площади ( $P \pm \Delta P$ ), м <sup>2</sup>	515±8
2	Формула, примененная для расчета предельной допустимой погрешности определения площади земельного участка ( $\Delta P$ ), м <sup>2</sup>	$\Delta P = 3,5 \cdot M_t \cdot \sqrt{P_{\text{док}}} = 3,5 \cdot 0,10 \cdot \sqrt{504} = 8$
3	Иные сведения	—

#### 1. Сведения о характерных точках границы уточняемого земельного участка с кадастровым номером 61:26:0514201:339

Зона № 1

Обозначение характерных точек границ	Существующие координаты, м		Уточненные координаты, м		Метод определения координат	Средняя квадратическая погрешность определения координат характерной точки ( $M_t$ ), м	Формулы, примененные для расчета средней квадратической погрешности определения координат характерной точки ( $M_t$ ), м
	X	Y	X	Y			
1	2	3	4	5	6	7	8
н204У	—	—	427884,67	1365293,43	Геодезический метод	0,10	$M_t = \text{SQRT}(M1^2 + M2^2) = \text{SQRT}(0,6^2 + 0,08^2) = 0,1 \text{ м}$
64	427881,71	1365319,09	—	—	—	0,10	—
68	427866,42	1365317,15	—	—	—	0,10	—

## КАРТА-ПЛАН ТЕРРИТОРИИ

### Сведения об уточняемых земельных участках, необходимые для исправления реестровых ошибок в сведениях о местоположении их границ

67	427862,60	1365316,82	—	—	—	0,10	—
н202У	—	—	427865,75	1365291,32	Геодезический метод	0,10	$M_t = \text{SQRT}(M_1^2 + M_2^2) = \text{SQRT}(0,6^2 + 0,08^2) = 0,1 \text{ м}$
н204У	—	—	427884,67	1365293,43	Геодезический метод	0,10	$M_t = \text{SQRT}(M_1^2 + M_2^2) = \text{SQRT}(0,6^2 + 0,08^2) = 0,1 \text{ м}$

#### 2. Сведения о частях границ уточняемого земельного участка с кадастровым номером 61:26:0514201:339

Обозначение части границ		Горизонтальное проложение (S), м	Описание прохождения части границ	Отметка о наличии земельного спора о местоположении границ земельного участка
от т.	до т.			
1	2	3	4	5
н204У	64	25,83	—	—
64	68	15,41	—	—
68	67	3,83	—	—
67	н202У	25,69	—	—
н202У	н204У	19,04	—	—

#### 3. Характеристики уточняемого земельного участка с кадастровым номером 61:26:0514201:339

№ п/п	Наименование характеристик земельного участка	Значение характеристики
1	2	3
1	Площадь земельного участка ± величина погрешности определения площади ( $P \pm \Delta P$ ), м <sup>2</sup>	492±8
2	Формула, примененная для расчета предельной допустимой погрешности определения площади земельного участка ( $\Delta P$ ), м <sup>2</sup>	$\Delta P = 3,5 \cdot M_t \cdot \sqrt{P_{\text{ДОК}}} = 3,5 \cdot 0,10 \cdot \sqrt{472} = 8$
3	Иные сведения	—

#### 1. Сведения о характерных точках границы уточняемого земельного участка с кадастровым номером 61:26:0514201:340

##### Зона № 1

Обозначение характерных точек границ	Существующие координаты, м		Уточненные координаты, м		Метод определения координат	Средняя квадратическая погрешность определения координат характерной точки ( $M_t$ ), м	Формулы, примененные для расчета средней квадратической погрешности определения координат характерной точки ( $M_t$ ), м
	X	Y	X	Y			
1	2	3	4	5	6	7	8



## КАРТА-ПЛАН ТЕРРИТОРИИ

### Сведения об уточняемых земельных участках, необходимые для исправления реестровых ошибок в сведениях о местоположении их границ

н33У	—	—	427911,60	1365668,84	Геодезический метод	0,10	$M_t = \text{SQRT}(M_1^2 + M_2^2) = \text{SQRT}(0,6^2 + 0,08^2) = 0,1 \text{ м}$
н32У	—	—	427909,60	1365689,27	Геодезический метод	0,10	$M_t = \text{SQRT}(M_1^2 + M_2^2) = \text{SQRT}(0,6^2 + 0,08^2) = 0,1 \text{ м}$
н41У	—	—	427885,32	1365685,84	Геодезический метод	0,10	$M_t = \text{SQRT}(M_1^2 + M_2^2) = \text{SQRT}(0,6^2 + 0,08^2) = 0,1 \text{ м}$
н38У	—	—	427888,16	1365665,72	Геодезический метод	0,10	$M_t = \text{SQRT}(M_1^2 + M_2^2) = \text{SQRT}(0,6^2 + 0,08^2) = 0,1 \text{ м}$
н33У	—	—	427911,60	1365668,84	Геодезический метод	0,10	$M_t = \text{SQRT}(M_1^2 + M_2^2) = \text{SQRT}(0,6^2 + 0,08^2) = 0,1 \text{ м}$

#### 2. Сведения о частях границ уточняемого земельного участка с кадастровым номером 61:26:0514201:340

Обозначение части границ		Горизонтальное проложение (S), м	Описание прохождения части границ	Отметка о наличии земельного спора о местоположении границ земельного участка
от т.	до т.			
1	2	3	4	5
н33У	н32У	20,53	—	—
н32У	н41У	24,52	—	—
н41У	н38У	20,32	—	—
н38У	н33У	23,65	—	—

#### 3. Характеристики уточняемого земельного участка с кадастровым номером 61:26:0514201:340

№ п/п	Наименование характеристик земельного участка	Значение характеристики
1	2	3
1	Площадь земельного участка ± величина погрешности определения площади (P ± ΔP), м <sup>2</sup>	492±8
2	Формула, примененная для расчета предельной допустимой погрешности определения площади земельного участка (ΔP), м2	$\Delta P = 3,5 \cdot M_t \cdot \sqrt{P_{\text{Док}}} = 3,5 \cdot 0,10 \cdot \sqrt{492} = 8$
3	Иные сведения	—

#### 1. Сведения о характерных точках границы уточняемого земельного участка с кадастровым номером 61:26:0514201:341

Зона № 1

## КАРТА-ПЛАН ТЕРРИТОРИИ

**Сведения об уточняемых земельных участках, необходимые для исправления реестровых ошибок  
в сведениях о местоположении их границ**

Обозначение характерных точек границ	Существующие координаты, м		Уточненные координаты, м		Метод определения координат	Средняя квадратическая погрешность определения координат характерной точки (M <sub>t</sub> ), м	Формулы, примененные для расчета средней квадратической погрешности определения координат характерной точки (M <sub>t</sub> ), м
	X	Y	X	Y			
1	2	3	4	5	6	7	8
319	427959,59	1365646,56	—	—	—	0,10	—
320	427959,83	1365661,18	—	—	—	0,10	—
н30У	—	—	427940,00	1365673,28	Геодезический метод	0,10	$M_t = \text{SQRT}(M_1^2 + M_2^2) = \text{SQRT}(0,6^2 + 0,08^2) = 0,1 \text{ м}$
н29У	—	—	427935,95	1365662,23	Геодезический метод	0,10	$M_t = \text{SQRT}(M_1^2 + M_2^2) = \text{SQRT}(0,6^2 + 0,08^2) = 0,1 \text{ м}$
н36У	—	—	427937,22	1365644,82	Геодезический метод	0,10	$M_t = \text{SQRT}(M_1^2 + M_2^2) = \text{SQRT}(0,6^2 + 0,08^2) = 0,1 \text{ м}$
319	427959,59	1365646,56	—	—	—	0,10	—

### 2. Сведения о частях границ уточняемого земельного участка с кадастровым номером 61:26:0514201:341

Обозначение части границ		Горизонтальное проложение (S), м	Описание прохождения части границ	Отметка о наличии земельного спора о местоположении границ земельного участка
от т.	до т.			
1	2	3	4	5
319	320	14,62	—	—
320	н30У	23,23	—	—
н30У	н29У	11,77	—	—
н29У	н36У	17,46	—	—
н36У	319	22,44	—	—

### 3. Характеристики уточняемого земельного участка с кадастровым номером 61:26:0514201:341

№ п/п	Наименование характеристик земельного участка	Значение характеристики
1	2	3
1	Площадь земельного участка ± величина погрешности определения площади (P ± ΔP), м <sup>2</sup>	505±8

## КАРТА-ПЛАН ТЕРРИТОРИИ

### Сведения об уточняемых земельных участках, необходимые для исправления реестровых ошибок в сведениях о местоположении их границ

1	2	3
2	Формула, примененная для расчета предельной допустимой погрешности определения площади земельного участка ( $\Delta P$ ), м <sup>2</sup>	$\Delta P = 3,5 \cdot M_t \cdot \sqrt{P_{\text{Док}}} = 3,5 \cdot 0,10 \cdot \sqrt{487} = 8$
3	Иные сведения	—

#### 1. Сведения о характерных точках границы уточняемого земельного участка с кадастровым номером 61:26:0514201:342

##### Зона № 1

Обозначение характерных точек границ	Существующие координаты, м		Уточненные координаты, м		Метод определения координат	Средняя квадратическая погрешность определения координат характерной точки ( $M_t$ ), м	Формулы, примененные для расчета средней квадратической погрешности определения координат характерной точки ( $M_t$ ), м
	X	Y	X	Y			
1	2	3	4	5	6	7	8
н29У	—	—	427935,95	1365662,23	Геодезический метод	0,10	$M_t = \text{SQRT}(M_1^2 + M_2^2) = \text{SQRT}(0,6^2 + 0,08^2) = 0,1 \text{ м}$
н30У	—	—	427940,00	1365673,28	Геодезический метод	0,10	$M_t = \text{SQRT}(M_1^2 + M_2^2) = \text{SQRT}(0,6^2 + 0,08^2) = 0,1 \text{ м}$
н31У	—	—	427909,38	1365691,44	Геодезический метод	0,10	$M_t = \text{SQRT}(M_1^2 + M_2^2) = \text{SQRT}(0,6^2 + 0,08^2) = 0,1 \text{ м}$
н32У	—	—	427909,60	1365689,27	Геодезический метод	0,10	$M_t = \text{SQRT}(M_1^2 + M_2^2) = \text{SQRT}(0,6^2 + 0,08^2) = 0,1 \text{ м}$
н33У	—	—	427911,60	1365668,84	Геодезический метод	0,10	$M_t = \text{SQRT}(M_1^2 + M_2^2) = \text{SQRT}(0,6^2 + 0,08^2) = 0,1 \text{ м}$
н34У	—	—	427912,35	1365661,23	Геодезический метод	0,10	$M_t = \text{SQRT}(M_1^2 + M_2^2) = \text{SQRT}(0,6^2 + 0,08^2) = 0,1 \text{ м}$
н35У	—	—	427927,43	1365663,34	Геодезический метод	0,10	$M_t = \text{SQRT}(M_1^2 + M_2^2) = \text{SQRT}(0,6^2 + 0,08^2) = 0,1 \text{ м}$
н29У	—	—	427935,95	1365662,23	Геодезический метод	0,10	$M_t = \text{SQRT}(M_1^2 + M_2^2) = \text{SQRT}(0,6^2 + 0,08^2) = 0,1 \text{ м}$

#### 2. Сведения о частях границ уточняемого земельного участка с кадастровым номером 61:26:0514201:342

Обозначение части границ		Горизонтальное проложение (S), м	Описание прохождения части границ	Отметка о наличии земельного спора о местоположении границ земельного участка
от т.	до т.			

## КАРТА-ПЛАН ТЕРРИТОРИИ

### Сведения об уточняемых земельных участках, необходимые для исправления реестровых ошибок в сведениях о местоположении их границ

1	2	3	4	5
н29У	н30У	11,77	—	—
н30У	н31У	35,60	—	—
н31У	н32У	2,18	—	—
н32У	н33У	20,53	—	—
н33У	н34У	7,65	—	—
н34У	н35У	15,23	—	—
н35У	н29У	8,59	—	—

#### 3. Характеристики уточняемого земельного участка с кадастровым номером 61:26:0514201:342

№ п/п	Наименование характеристик земельного участка	Значение характеристики
1	2	3
1	Площадь земельного участка ± величина погрешности определения площади ( $P \pm \Delta P$ ), м <sup>2</sup>	547±8
2	Формула, примененная для расчета предельной допустимой погрешности определения площади земельного участка ( $\Delta P$ ), м <sup>2</sup>	$\Delta P = 3,5 \cdot M_t \cdot \sqrt{P_{\text{ДОК}}} = 3,5 \cdot 0,10 \cdot \sqrt{578} = 8$
3	Иные сведения	—

#### 1. Сведения о характерных точках границы уточняемого земельного участка с кадастровым номером 61:26:0514201:343

##### Зона № 1

Обозначение характерных точек границ	Существующие координаты, м		Уточненные координаты, м		Метод определения координат	Средняя квадратическая погрешность определения координат характерной точки ( $M_t$ ), м	Формулы, примененные для расчета средней квадратической погрешности определения координат характерной точки ( $M_t$ ), м
	X	Y	X	Y			
1	2	3	4	5	6	7	8
н36У	—	—	427937,22	1365644,82	Геодезический метод	0,10	$M_t = \text{SQRT}(M_1^2 + M_2^2) = \text{SQRT}(0,6^2 + 0,08^2) = 0,1 \text{ м}$
н29У	—	—	427935,95	1365662,23	Геодезический метод	0,10	$M_t = \text{SQRT}(M_1^2 + M_2^2) = \text{SQRT}(0,6^2 + 0,08^2) = 0,1 \text{ м}$
н35У	—	—	427927,43	1365663,34	Геодезический метод	0,10	$M_t = \text{SQRT}(M_1^2 + M_2^2) = \text{SQRT}(0,6^2 + 0,08^2) = 0,1 \text{ м}$



## КАРТА-ПЛАН ТЕРРИТОРИИ

### Сведения об уточняемых земельных участках, необходимые для исправления реестровых ошибок в сведениях о местоположении их границ

1	2	3	4	5	6	7	8
324	427771,87	1365678,48	—	—	—	0,10	—
н265У	—	—	427770,84	1365699,24	Геодезический метод	0,10	$M_t = \text{SQRT}(M_1^2 + M_2^2) = \text{SQRT}(0,6^2 + 0,08^2) = 0,1 \text{ м}$
326	427756,22	1365697,47	—	—	—	0,10	—
н267У	—	—	427757,19	1365677,94	Геодезический метод	0,10	$M_t = \text{SQRT}(M_1^2 + M_2^2) = \text{SQRT}(0,6^2 + 0,08^2) = 0,1 \text{ м}$
324	427771,87	1365678,48	—	—	—	0,10	—

#### 2. Сведения о частях границ уточняемого земельного участка с кадастровым номером 61:26:0514201:349

Обозначение части границ		Горизонтальное проложение (S), м	Описание прохождения части границ	Отметка о наличии земельного спора о местоположении границ земельного участка
от т.	до т.			
1	2	3	4	5
324	н265У	20,79	—	—
н265У	326	14,73	—	—
326	н267У	19,55	—	—
н267У	324	14,69	—	—

#### 3. Характеристики уточняемого земельного участка с кадастровым номером 61:26:0514201:349

№ п/п	Наименование характеристик земельного участка	Значение характеристики
1	2	3
1	Площадь земельного участка ± величина погрешности определения площади ( $P \pm \Delta P$ ), м <sup>2</sup>	296±6
2	Формула, примененная для расчета предельной допустимой погрешности определения площади земельного участка ( $\Delta P$ ), м2	$\Delta P = 3,5 \cdot M_t \cdot \sqrt{P_{\text{док}}} = 3,5 \cdot 0,10 \cdot \sqrt{300} = 6$
3	Иные сведения	—

#### 1. Сведения о характерных точках границы уточняемого земельного участка с кадастровым номером 61:26:0514201:350

Зона № 1

## КАРТА-ПЛАН ТЕРРИТОРИИ

**Сведения об уточняемых земельных участках, необходимые для исправления реестровых ошибок  
в сведениях о местоположении их границ**

Обозначение характерных точек границ	Существующие координаты, м		Уточненные координаты, м		Метод определения координат	Средняя квадратическая погрешность определения координат характерной точки (M <sub>t</sub> ), м	Формулы, примененные для расчета средней квадратической погрешности определения координат характерной точки (M <sub>t</sub> ), м
	X	Y	X	Y			
1	2	3	4	5	6	7	8
н262У	—	—	427794,38	1365680,73	Геодезический метод	0,10	M <sub>t</sub> = SQRT(M1 <sup>2</sup> +M2 <sup>2</sup> ) = SQRT(0,6 <sup>2</sup> +0,08 <sup>2</sup> ) = 0,1 м
333	427791,64	1365701,75	—	—	—	0,10	—
н263У	—	—	427791,05	1365701,68	Геодезический метод	0,10	M <sub>t</sub> = SQRT(M1 <sup>2</sup> +M2 <sup>2</sup> ) = SQRT(0,6 <sup>2</sup> +0,08 <sup>2</sup> ) = 0,1 м
н265У	—	—	427770,84	1365699,24	Геодезический метод	0,10	M <sub>t</sub> = SQRT(M1 <sup>2</sup> +M2 <sup>2</sup> ) = SQRT(0,6 <sup>2</sup> +0,08 <sup>2</sup> ) = 0,1 м
324	427771,87	1365678,48	—	—	—	0,10	—
н262У	—	—	427794,38	1365680,73	Геодезический метод	0,10	M <sub>t</sub> = SQRT(M1 <sup>2</sup> +M2 <sup>2</sup> ) = SQRT(0,6 <sup>2</sup> +0,08 <sup>2</sup> ) = 0,1 м

### 2. Сведения о частях границ уточняемого земельного участка с кадастровым номером 61:26:0514201:350

Обозначение части границ		Горизонтальное проложение (S), м	Описание прохождения части границ	Отметка о наличии земельного спора о местоположении границ земельного участка
от т.	до т.			
1	2	3	4	5
н262У	333	21,20	—	—
333	н263У	0,59	—	—
н263У	н265У	20,36	—	—
н265У	324	20,79	—	—
324	н262У	22,62	—	—

### 3. Характеристики уточняемого земельного участка с кадастровым номером 61:26:0514201:350

№ п/п	Наименование характеристик земельного участка	Значение характеристики
1	2	3
1	Площадь земельного участка ± величина погрешности определения площади (P ± ΔP), м <sup>2</sup>	457±8

## КАРТА-ПЛАН ТЕРРИТОРИИ

### Сведения об уточняемых земельных участках, необходимые для исправления реестровых ошибок в сведениях о местоположении их границ

1	2	3
2	Формула, примененная для расчета предельной допустимой погрешности определения площади земельного участка ( $\Delta P$ ), м <sup>2</sup>	$\Delta P = 3,5 \cdot M_t \cdot \sqrt{P_{\text{Док}}} = 3,5 \cdot 0,10 \cdot \sqrt{463} = 8$
3	Иные сведения	—

#### 1. Сведения о характерных точках границы уточняемого земельного участка с кадастровым номером 61:26:0514201:381

##### Зона № 1

Обозначение характерных точек границ	Существующие координаты, м		Уточненные координаты, м		Метод определения координат	Средняя квадратическая погрешность определения координат характерной точки ( $M_t$ ), м	Формулы, примененные для расчета средней квадратической погрешности определения координат характерной точки ( $M_t$ ), м
	X	Y	X	Y			
1	2	3	4	5	6	7	8
н201У	—	—	427842,69	1365315,33	Геодезический метод	0,10	$M_t = \text{SQRT}(M_1^2 + M_2^2) = \text{SQRT}(0,6^2 + 0,08^2) = 0,1 \text{ м}$
343	427839,31	1365341,28	—	—	—	0,10	—
346	427799,80	1365337,27	—	—	—	0,10	—
н193У	—	—	427803,34	1365310,75	Геодезический метод	0,10	$M_t = \text{SQRT}(M_1^2 + M_2^2) = \text{SQRT}(0,6^2 + 0,08^2) = 0,1 \text{ м}$
345	427823,39	1365313,52	—	—	—	0,10	—
н201У	—	—	427842,69	1365315,33	Геодезический метод	0,10	$M_t = \text{SQRT}(M_1^2 + M_2^2) = \text{SQRT}(0,6^2 + 0,08^2) = 0,1 \text{ м}$

#### 2. Сведения о частях границ уточняемого земельного участка с кадастровым номером 61:26:0514201:381

Обозначение части границ		Горизонтальное проложение (S), м	Описание прохождения части границ	Отметка о наличии земельного спора о местоположении границ земельного участка
от г.	до г.			
1	2	3	4	5
н201У	343	26,17	—	—
343	346	39,71	—	—
346	н193У	26,76	—	—
н193У	345	20,24	—	—
345	н201У	19,38	—	—



## КАРТА-ПЛАН ТЕРРИТОРИИ

### Сведения об уточняемых земельных участках, необходимые для исправления реестровых ошибок в сведениях о местоположении их границ

#### 3. Характеристики уточняемого земельного участка с кадастровым номером 61:26:0514201:381

№ п/п	Наименование характеристик земельного участка	Значение характеристики
1	2	3
1	Площадь земельного участка ± величина погрешности определения площади ( $P \pm \Delta P$ ), м <sup>2</sup>	1041±11
2	Формула, примененная для расчета предельной допустимой погрешности определения площади земельного участка ( $\Delta P$ ), м <sup>2</sup>	$\Delta P = 3,5 \cdot M_t \cdot \sqrt{P_{\text{Док}}} = 3,5 \cdot 0,10 \cdot \sqrt{1037} = 11$
3	Иные сведения	—

#### 1. Сведения о характерных точках границы уточняемого земельного участка с кадастровым номером 61:26:0514201:410

##### Зона № 1

Обозначение характерных точек границ	Существующие координаты, м		Уточненные координаты, м		Метод определения координат	Средняя квадратическая погрешность определения координат характерной точки ( $M_t$ ), м	Формулы, примененные для расчета средней квадратической погрешности определения координат характерной точки ( $M_t$ ), м
	X	Y	X	Y			
1	2	3	4	5	6	7	8
н107У	—	—	427999,64	1365619,59	Геодезический метод	0,10	$M_t = \text{SQRT}(M_1^2 + M_2^2) = \text{SQRT}(0,6^2 + 0,08^2) = 0,1 \text{ м}$
358	427997,59	1365637,33	—	—	—	0,10	—
320	427959,83	1365661,18	—	—	—	0,10	—
319	427959,59	1365646,56	—	—	—	0,10	—
н142У	—	—	427959,81	1365642,29	Геодезический метод	0,10	$M_t = \text{SQRT}(M_1^2 + M_2^2) = \text{SQRT}(0,6^2 + 0,08^2) = 0,1 \text{ м}$
286	427955,77	1365641,81	—	—	—	0,10	—
204	427958,35	1365615,19	—	—	—	0,10	—
н108У	—	—	427979,48	1365616,86	Геодезический метод	0,10	$M_t = \text{SQRT}(M_1^2 + M_2^2) = \text{SQRT}(0,6^2 + 0,08^2) = 0,1 \text{ м}$
н107У	—	—	427999,64	1365619,59	Геодезический метод	0,10	$M_t = \text{SQRT}(M_1^2 + M_2^2) = \text{SQRT}(0,6^2 + 0,08^2) = 0,1 \text{ м}$

## КАРТА-ПЛАН ТЕРРИТОРИИ

### Сведения об уточняемых земельных участках, необходимые для исправления реестровых ошибок в сведениях о местоположении их границ

#### 2. Сведения о частях границ уточняемого земельного участка с кадастровым номером 61:26:0514201:410

Обозначение части границ		Горизонтальное проложение (S), м	Описание прохождения части границ	Отметка о наличии земельного спора о местоположении границ земельного участка
от т.	до т.			
1	2	3	4	5
н107У	358	17,86	—	—
358	320	44,66	—	—
320	319	14,62	—	—
319	н142У	4,28	—	—
н142У	286	4,07	—	—
286	204	26,74	—	—
204	н108У	21,20	—	—
н108У	н107У	20,34	—	—

#### 3. Характеристики уточняемого земельного участка с кадастровым номером 61:26:0514201:410

№ п/п	Наименование характеристик земельного участка	Значение характеристики
1	2	3
1	Площадь земельного участка ± величина погрешности определения площади ( $P \pm \Delta P$ ), м <sup>2</sup>	1312±13
2	Формула, примененная для расчета предельной допустимой погрешности определения площади земельного участка ( $\Delta P$ ), м <sup>2</sup>	$\Delta P = 3,5 \cdot M_t \cdot \sqrt{P_{\text{ДОК}}} = 3,5 \cdot 0,10 \cdot \sqrt{1280} = 13$
3	Иные сведения	—

#### 1. Сведения о характерных точках границы уточняемого земельного участка с кадастровым номером 61:26:0514201:413

##### Зона № 1

Обозначение характерных точек границ	Существующие координаты, м		Уточненные координаты, м		Метод определения координат	Средняя квадратическая погрешность определения координат характерной точки ( $M_t$ ), м	Формулы, примененные для расчета средней квадратической погрешности определения координат характерной точки ( $M_t$ ), м
	X	Y	X	Y			
1	2	3	4	5	6	7	8
223	427983,03	1365387,68	—	—	—	0,10	—

## КАРТА-ПЛАН ТЕРРИТОРИИ

### Сведения об уточняемых земельных участках, необходимые для исправления реестровых ошибок в сведениях о местоположении их границ

н205У	—	—	427980,24	1365413,43	Геодезический метод	0,10	$M_t = \text{SQRT}(M_1^2 + M_2^2) = \text{SQRT}(0,6^2 + 0,08^2) = 0,1 \text{ м}$
н206У	—	—	427960,12	1365411,26	Геодезический метод	0,10	$M_t = \text{SQRT}(M_1^2 + M_2^2) = \text{SQRT}(0,6^2 + 0,08^2) = 0,1 \text{ м}$
178	427939,95	1365408,63	—	—	—	0,10	—
179	427942,53	1365383,25	—	—	—	0,10	—
н212У	—	—	427962,65	1365385,00	Геодезический метод	0,10	$M_t = \text{SQRT}(M_1^2 + M_2^2) = \text{SQRT}(0,6^2 + 0,08^2) = 0,1 \text{ м}$
223	427983,03	1365387,68	—	—	—	0,10	—

#### 2. Сведения о частях границ уточняемого земельного участка с кадастровым номером 61:26:0514201:413

Обозначение части границ		Горизонтальное проложение (S), м	Описание прохождения части границ	Отметка о наличии земельного спора о местоположении границ земельного участка
от т.	до т.			
1	2	3	4	5
223	н205У	25,90	—	—
н205У	н206У	20,24	—	—
н206У	178	20,34	—	—
178	179	25,51	—	—
179	н212У	20,20	—	—
н212У	223	20,56	—	—

#### 3. Характеристики уточняемого земельного участка с кадастровым номером 61:26:0514201:413

№ п/п	Наименование характеристик земельного участка	Значение характеристики
1	2	3
1	Площадь земельного участка ± величина погрешности определения площади ( $P \pm \Delta P$ ), м <sup>2</sup>	1059±11
2	Формула, примененная для расчета предельной допустимой погрешности определения площади земельного участка ( $\Delta P$ ), м <sup>2</sup>	$\Delta P = 3,5 \cdot M_t \cdot \sqrt{P_{\text{док}}} = 3,5 \cdot 0,10 \cdot \sqrt{1037} = 11$
3	Иные сведения	—

## КАРТА-ПЛАН ТЕРРИТОРИИ

### Описание местоположения здания, сооружения, объекта незавершенного строительства на земельном участке

#### 1. Сведения о характерных точках контура вид объекта недвижимости (здание, сооружение, объект незавершенного строительства) здание кадастровый номер (обозначение) 61:26:0513601:111

Зона № 1

Номер контура	Номера характерных точек контура	Существующие			Уточненные			Метод определения координат	Средняя квадратическая погрешность определения координат характерной точки (M <sub>t</sub> ), м	Формулы, примененные для расчета средней квадратической погрешности определения координат характерной точки (M <sub>t</sub> ), м
		Координаты, м		R, м	Координаты, м		R, м			
		X	Y		X	Y				
1	2	3	4	5	6	7	8	9	10	11
—	н73О	—	—	—	428110,77	136542,036	—	Геодезический метод	0,10	$M_t = \sqrt{M_1^2 + M_2^2} = \sqrt{0,6^2 + 0,08^2} = 0,1 \text{ м}$
—	н74О	—	—	—	428110,38	136542,400	—	Геодезический метод	0,10	$M_t = \sqrt{M_1^2 + M_2^2} = \sqrt{0,6^2 + 0,08^2} = 0,1 \text{ м}$
—	н75О	—	—	—	428107,46	136542,369	—	Геодезический метод	0,10	$M_t = \sqrt{M_1^2 + M_2^2} = \sqrt{0,6^2 + 0,08^2} = 0,1 \text{ м}$
—	н76О	—	—	—	428107,85	136542,005	—	Геодезический метод	0,10	$M_t = \sqrt{M_1^2 + M_2^2} = \sqrt{0,6^2 + 0,08^2} = 0,1 \text{ м}$
—	н73О	—	—	—	428110,77	136542,036	—	Геодезический метод	0,10	$M_t = \sqrt{M_1^2 + M_2^2} = \sqrt{0,6^2 + 0,08^2} = 0,1 \text{ м}$

#### 2. Характеристики здания, сооружения, объекта незавершенного строительства с кадастровым номером (обозначением) 61:26:0513601:111

№ п/п	Наименование характеристики	Значение характеристики
1	2	3
1	Вид объекта недвижимости	здание
2	Ранее присвоенный государственный учетный номер здания, сооружения, объекта незавершенного строительства (кадастровый, инвентарный или условный номер)	—
3	Кадастровый номер земельного участка (земельных участков), в границах которого (которых) расположено здание, сооружение, объект незавершенного строительства	61:26:0513601:22

## КАРТА-ПЛАН ТЕРРИТОРИИ

### Описание местоположения здания, сооружения, объекта незавершенного строительства на земельном участке

1	2	3
4	Номер кадастрового квартала (кадастровых кварталов), в пределах которого (которых) расположено здание, сооружение, объект незавершенного строительства	61:26:0514201
5	Адрес здания, сооружения, объекта незавершенного строительства	—
	Местоположение здания, сооружения, объекта незавершенного строительства	—
	Дополнительные сведения о местоположении	—
6	Иные сведения	—

**1. Сведения о характерных точках контура  
вид объекта недвижимости (здание, сооружение, объект незавершенного строительства) здание  
кадастровый номер (обозначение) 61:26:0513601:123**

Зона № 1

Номер контура	Номера характерных точек контура	Существующие			Уточненные			Метод определения координат	Средняя квадратическая погрешность определения координат характерной точки (M <sub>t</sub> ), м	Формулы, примененные для расчета средней квадратической погрешности определения координат характерной точки (M <sub>t</sub> ), м
		Координаты, м		R, м	Координаты, м		R, м			
		X	Y		X	Y				
1	2	3	4	5	6	7	8	9	10	11
—	н77О	—	—	—	428074, 07	136554 4,01	—	Геодезический метод	0,10	M <sub>t</sub> = SQRT(M1 <sup>2</sup> +M2 <sup>2</sup> ) = SQRT(0,6 <sup>2</sup> +0,08 <sup>2</sup> ) = 0,1 м
—	н78О	—	—	—	428073, 33	136555 2,54	—	Геодезический метод	0,10	M <sub>t</sub> = SQRT(M1 <sup>2</sup> +M2 <sup>2</sup> ) = SQRT(0,6 <sup>2</sup> +0,08 <sup>2</sup> ) = 0,1 м
—	н79О	—	—	—	428067, 74	136555 2,06	—	Геодезический метод	0,10	M <sub>t</sub> = SQRT(M1 <sup>2</sup> +M2 <sup>2</sup> ) = SQRT(0,6 <sup>2</sup> +0,08 <sup>2</sup> ) = 0,1 м
—	н80О	—	—	—	428068, 47	136554 3,53	—	Геодезический метод	0,10	M <sub>t</sub> = SQRT(M1 <sup>2</sup> +M2 <sup>2</sup> ) = SQRT(0,6 <sup>2</sup> +0,08 <sup>2</sup> ) = 0,1 м
—	н77О	—	—	—	428074, 07	136554 4,01	—	Геодезический метод	0,10	M <sub>t</sub> = SQRT(M1 <sup>2</sup> +M2 <sup>2</sup> ) = SQRT(0,6 <sup>2</sup> +0,08 <sup>2</sup> ) = 0,1 м

## КАРТА-ПЛАН ТЕРРИТОРИИ

### Описание местоположения здания, сооружения, объекта незавершенного строительства на земельном участке

#### 2. Характеристики здания, сооружения, объекта незавершенного строительства с кадастровым номером (обозначением) 61:26:0513601:123

№ п/п	Наименование характеристики	Значение характеристики
1	2	3
1	Вид объекта недвижимости	здание
2	Ранее присвоенный государственный учетный номер здания, сооружения, объекта незавершенного строительства (кадастровый, инвентарный или условный номер)	—
3	Кадастровый номер земельного участка (земельных участков), в границах которого (которых) расположено здание, сооружение, объект незавершенного строительства	61:26:0513601:30
4	Номер кадастрового квартала (кадастровых кварталов), в пределах которого (которых) расположено здание, сооружение, объект незавершенного строительства	61:26:0514201
5	Адрес здания, сооружения, объекта незавершенного строительства	—
	Местоположение здания, сооружения, объекта незавершенного строительства	—
	Дополнительные сведения о местоположении	—
6	Иные сведения	—

#### 1. Сведения о характерных точках контура вид объекта недвижимости (здание, сооружение, объект незавершенного строительства) здание кадастровый номер (обозначение) 61:26:0513601:124

Зона № 1

Номер контура	Номера характерных точек контура	Существующие			Уточненные			Метод определения координат	Средняя квадратическая погрешность определения координат характерной точки (M <sub>t</sub> ), м	Формулы, примененные для расчета средней квадратической погрешности определения координат характерной точки (M <sub>t</sub> ), м
		Координаты, м		R, м	Координаты, м		R, м			
		X	Y		X	Y				
1	2	3	4	5	6	7	8	9	10	11
—	н81О	—	—	—	428087,94	1365545,40	—	Геодезический метод	0,10	M <sub>t</sub> = SQRT(M1 <sup>2</sup> +M2 <sup>2</sup> ) = SQRT(0,6 <sup>2</sup> +0,08 <sup>2</sup> ) = 0,1 м

## КАРТА-ПЛАН ТЕРРИТОРИИ

### Описание местоположения здания, сооружения, объекта незавершенного строительства на земельном участке

—	н82О	—	—	—	428087, 22	136555 3,68	—	Геодезический метод	0,10	$Mt = \sqrt{M1^2 + M2^2} = \sqrt{0,6^2 + 0,08^2} = 0,1 \text{ м}$
—	н83О	—	—	—	428080, 15	136555 3,07	—	Геодезический метод	0,10	$Mt = \sqrt{M1^2 + M2^2} = \sqrt{0,6^2 + 0,08^2} = 0,1 \text{ м}$
—	н84О	—	—	—	428080, 87	136554 4,78	—	Геодезический метод	0,10	$Mt = \sqrt{M1^2 + M2^2} = \sqrt{0,6^2 + 0,08^2} = 0,1 \text{ м}$
—	н81О	—	—	—	428087, 94	136554 5,40	—	Геодезический метод	0,10	$Mt = \sqrt{M1^2 + M2^2} = \sqrt{0,6^2 + 0,08^2} = 0,1 \text{ м}$

#### 2. Характеристики здания, сооружения, объекта незавершенного строительства с кадастровым номером (обозначением) 61:26:0513601:124

№ п/п	Наименование характеристики	Значение характеристики
1	2	3
1	Вид объекта недвижимости	здание
2	Ранее присвоенный государственный учетный номер здания, сооружения, объекта незавершенного строительства (кадастровый, инвентарный или условный номер)	—
3	Кадастровый номер земельного участка (земельных участков), в границах которого (которых) расположено здание, сооружение, объект незавершенного строительства	61:26:0513601:30
4	Номер кадастрового квартала (кадастровых кварталов), в пределах которого (которых) расположено здание, сооружение, объект незавершенного строительства	61:26:0514201
5	Адрес здания, сооружения, объекта незавершенного строительства	—
	Местоположение здания, сооружения, объекта незавершенного строительства	—
	Дополнительные сведения о местоположении	—
6	Иные сведения	—

#### 1. Сведения о характерных точках контура вид объекта недвижимости (здание, сооружение, объект незавершенного строительства) здание кадастровый номер (обозначение) 61:26:0513601:125

Зона № 1

## КАРТА-ПЛАН ТЕРРИТОРИИ

### Описание местоположения здания, сооружения, объекта незавершенного строительства на земельном участке

Номер контура	Номера характерных точек контура	Существующие			Уточненные			Метод определения координат	Средняя квадратическая погрешность определения координат характерной точки (M <sub>t</sub> ), м	Формулы, примененные для расчета средней квадратической погрешности определения координат характерной точки (M <sub>t</sub> ), м
		Координаты, м		R, м	Координаты, м		R, м			
		X	Y		X	Y				
1	2	3	4	5	6	7	8	9	10	11
—	н850	—	—	—	428085,04	136557,1,98	—	Геодезический метод	0,10	$M_t = \sqrt{M_1^2 + M_2^2} = \sqrt{0,6^2 + 0,08^2} = 0,1 \text{ м}$
—	н860	—	—	—	428084,01	136558,0,87	—	Геодезический метод	0,10	$M_t = \sqrt{M_1^2 + M_2^2} = \sqrt{0,6^2 + 0,08^2} = 0,1 \text{ м}$
—	н870	—	—	—	428068,29	136557,9,03	—	Геодезический метод	0,10	$M_t = \sqrt{M_1^2 + M_2^2} = \sqrt{0,6^2 + 0,08^2} = 0,1 \text{ м}$
—	н880	—	—	—	428069,32	136557,0,15	—	Геодезический метод	0,10	$M_t = \sqrt{M_1^2 + M_2^2} = \sqrt{0,6^2 + 0,08^2} = 0,1 \text{ м}$
—	н850	—	—	—	428085,04	136557,1,98	—	Геодезический метод	0,10	$M_t = \sqrt{M_1^2 + M_2^2} = \sqrt{0,6^2 + 0,08^2} = 0,1 \text{ м}$

#### 2. Характеристики здания, сооружения, объекта незавершенного строительства с кадастровым номером (обозначением) 61:26:0513601:125

№ п/п	Наименование характеристики	Значение характеристики
1	2	3
1	Вид объекта недвижимости	здание
2	Ранее присвоенный государственный учетный номер здания, сооружения, объекта незавершенного строительства (кадастровый, инвентарный или условный номер)	—
3	Кадастровый номер земельного участка (земельных участков), в границах которого (которых) расположено здание, сооружение, объект незавершенного строительства	61:26:0513601:90
4	Номер кадастрового квартала (кадастровых кварталов), в пределах которого (которых) расположено здание, сооружение, объект незавершенного строительства	61:26:0514201
5	Адрес здания, сооружения, объекта незавершенного строительства	—



## КАРТА-ПЛАН ТЕРРИТОРИИ

### Описание местоположения здания, сооружения, объекта незавершенного строительства на земельном участке

1	2	3
	Местоположение здания, сооружения, объекта незавершенного строительства	—
	Дополнительные сведения о местоположении	—
6	Иные сведения	—

#### 1. Сведения о характерных точках контура вид объекта недвижимости (здание, сооружение, объект незавершенного строительства) здание кадастровый номер (обозначение) 61:26:0513601:145

Зона № 1

Номер контура	Номера характерных точек контура	Существующие			Уточненные			Метод определения координат	Средняя квадратическая погрешность определения координат характерной точки (M <sub>t</sub> ), м	Формулы, примененные для расчета средней квадратической погрешности определения координат характерной точки (M <sub>t</sub> ), м
		Координаты, м		R, м	Координаты, м		R, м			
		X	Y		X	Y				
1	2	3	4	5	6	7	8	9	10	11
—	н61О	—	—	—	428114,80	136537,5,70	—	Геодезический метод	0,10	$M_t = \sqrt{M_1^2 + M_2^2} = \sqrt{0,6^2 + 0,08^2} = 0,1 \text{ м}$
—	н62О	—	—	—	428114,55	136537,8,05	—	Геодезический метод	0,10	$M_t = \sqrt{M_1^2 + M_2^2} = \sqrt{0,6^2 + 0,08^2} = 0,1 \text{ м}$
—	н63О	—	—	—	428109,47	136537,7,50	—	Геодезический метод	0,10	$M_t = \sqrt{M_1^2 + M_2^2} = \sqrt{0,6^2 + 0,08^2} = 0,1 \text{ м}$
—	н64О	—	—	—	428109,72	136537,5,15	—	Геодезический метод	0,10	$M_t = \sqrt{M_1^2 + M_2^2} = \sqrt{0,6^2 + 0,08^2} = 0,1 \text{ м}$
—	н61О	—	—	—	428114,80	136537,5,70	—	Геодезический метод	0,10	$M_t = \sqrt{M_1^2 + M_2^2} = \sqrt{0,6^2 + 0,08^2} = 0,1 \text{ м}$

#### 2. Характеристики здания, сооружения, объекта незавершенного строительства с кадастровым номером (обозначением) 61:26:0513601:145

№ п/п	Наименование характеристики	Значение характеристики
1	2	3
1	Вид объекта недвижимости	здание

## КАРТА-ПЛАН ТЕРРИТОРИИ

### Описание местоположения здания, сооружения, объекта незавершенного строительства на земельном участке

1	2	3
2	Ранее присвоенный государственный учетный номер здания, сооружения, объекта незавершенного строительства (кадастровый, инвентарный или условный номер)	—
3	Кадастровый номер земельного участка (земельных участков), в границах которого (которых) расположено здание, сооружение, объект незавершенного строительства	61:26:0513601:23
4	Номер кадастрового квартала (кадастровых кварталов), в пределах которого (которых) расположено здание, сооружение, объект незавершенного строительства	61:26:0514201
5	Адрес здания, сооружения, объекта незавершенного строительства	—
	Местоположение здания, сооружения, объекта незавершенного строительства	—
	Дополнительные сведения о местоположении	—
6	Иные сведения	—

**1. Сведения о характерных точках контура  
вид объекта недвижимости (здание, сооружение, объект незавершенного строительства) здание  
кадастровый номер (обозначение) 61:26:0513601:146**

Зона № 1

Номер контура	Номера характерных точек контура	Существующие			Уточненные			Метод определения координат	Средняя квадратическая погрешность определения координат характерной точки (M <sub>t</sub> ), м	Формулы, примененные для расчета средней квадратической погрешности определения координат характерной точки (M <sub>t</sub> ), м
		Координаты, м		R, м	Координаты, м		R, м			
		X	Y		X	Y				
1	2	3	4	5	6	7	8	9	10	11
—	н665О	—	—	—	428079,52	136543,0,11	—	Геодезический метод	0,10	$M_t = \text{SQRT}(M_1^2 + M_2^2) = \text{SQRT}(0,6^2 + 0,08^2) = 0,1 \text{ м}$
—	н666О	—	—	—	428078,55	136543,8,38	—	Геодезический метод	0,10	$M_t = \text{SQRT}(M_1^2 + M_2^2) = \text{SQRT}(0,6^2 + 0,08^2) = 0,1 \text{ м}$
—	н667О	—	—	—	428071,15	136543,7,53	—	Геодезический метод	0,10	$M_t = \text{SQRT}(M_1^2 + M_2^2) = \text{SQRT}(0,6^2 + 0,08^2) = 0,1 \text{ м}$



## КАРТА-ПЛАН ТЕРРИТОРИИ

### Описание местоположения здания, сооружения, объекта незавершенного строительства на земельном участке

1	2	3	4	5	6	7	8	9	10	11
—	н65О	—	—	—	428067, 77	136553 0,40	—	Геодезический метод	0,10	$Mt = \text{SQRT}(M1^2+M2^2) = \text{SQRT}(0,6^2+0,08^2) = 0,1 \text{ м}$
—	н66О	—	—	—	428067, 22	136553 6,75	—	Геодезический метод	0,10	$Mt = \text{SQRT}(M1^2+M2^2) = \text{SQRT}(0,6^2+0,08^2) = 0,1 \text{ м}$
—	н67О	—	—	—	428058, 12	136553 5,96	—	Геодезический метод	0,10	$Mt = \text{SQRT}(M1^2+M2^2) = \text{SQRT}(0,6^2+0,08^2) = 0,1 \text{ м}$
—	н68О	—	—	—	428058, 67	136552 9,61	—	Геодезический метод	0,10	$Mt = \text{SQRT}(M1^2+M2^2) = \text{SQRT}(0,6^2+0,08^2) = 0,1 \text{ м}$
—	н65О	—	—	—	428067, 77	136553 0,40	—	Геодезический метод	0,10	$Mt = \text{SQRT}(M1^2+M2^2) = \text{SQRT}(0,6^2+0,08^2) = 0,1 \text{ м}$

#### 2. Характеристики здания, сооружения, объекта незавершенного строительства с кадастровым номером (обозначением) 61:26:0513601:147

№ п/п	Наименование характеристики	Значение характеристики
1	2	3
1	Вид объекта недвижимости	здание
2	Ранее присвоенный государственный учетный номер здания, сооружения, объекта незавершенного строительства (кадастровый, инвентарный или условный номер)	—
3	Кадастровый номер земельного участка (земельных участков), в границах которого (которых) расположено здание, сооружение, объект незавершенного строительства	61:26:0513601:102
4	Номер кадастрового квартала (кадастровых кварталов), в пределах которого (которых) расположено здание, сооружение, объект незавершенного строительства	61:26:0514201
5	Адрес здания, сооружения, объекта незавершенного строительства	—
	Местоположение здания, сооружения, объекта незавершенного строительства	—
	Дополнительные сведения о местоположении	—
6	Иные сведения	—

#### 1. Сведения о характерных точках контура вид объекта недвижимости (здание, сооружение, объект незавершенного строительства) здание кадастровый номер (обозначение) 61:26:0513601:148

Зона № 1

## КАРТА-ПЛАН ТЕРРИТОРИИ

### Описание местоположения здания, сооружения, объекта незавершенного строительства на земельном участке

Номер контура	Номера характерных точек контура	Существующие			Уточненные			Метод определения координат	Средняя квадратическая погрешность определения координат характерной точки (M <sub>t</sub> ), м	Формулы, примененные для расчета средней квадратической погрешности определения координат характерной точки (M <sub>t</sub> ), м
		Координаты, м		R, м	Координаты, м		R, м			
		X	Y		X	Y				
1	2	3	4	5	6	7	8	9	10	11
—	н930	—	—	—	428070,39	136551,3,51	—	Геодезический метод	0,10	$M_t = \sqrt{M_1^2 + M_2^2} = \sqrt{0,6^2 + 0,08^2} = 0,1 \text{ м}$
—	н940	—	—	—	428070,01	136551,7,55	—	Геодезический метод	0,10	$M_t = \sqrt{M_1^2 + M_2^2} = \sqrt{0,6^2 + 0,08^2} = 0,1 \text{ м}$
—	н950	—	—	—	428067,48	136551,7,32	—	Геодезический метод	0,10	$M_t = \sqrt{M_1^2 + M_2^2} = \sqrt{0,6^2 + 0,08^2} = 0,1 \text{ м}$
—	н960	—	—	—	428067,85	136551,3,27	—	Геодезический метод	0,10	$M_t = \sqrt{M_1^2 + M_2^2} = \sqrt{0,6^2 + 0,08^2} = 0,1 \text{ м}$
—	н930	—	—	—	428070,39	136551,3,51	—	Геодезический метод	0,10	$M_t = \sqrt{M_1^2 + M_2^2} = \sqrt{0,6^2 + 0,08^2} = 0,1 \text{ м}$

#### 2. Характеристики здания, сооружения, объекта незавершенного строительства с кадастровым номером (обозначением) 61:26:0513601:148

№ п/п	Наименование характеристики	Значение характеристики
1	2	3
1	Вид объекта недвижимости	здание
2	Ранее присвоенный государственный учетный номер здания, сооружения, объекта незавершенного строительства (кадастровый, инвентарный или условный номер)	—
3	Кадастровый номер земельного участка (земельных участков), в границах которого (которых) расположено здание, сооружение, объект незавершенного строительства	61:26:0513601:102
4	Номер кадастрового квартала (кадастровых кварталов), в пределах которого (которых) расположено здание, сооружение, объект незавершенного строительства	61:26:0514201
5	Адрес здания, сооружения, объекта незавершенного строительства	—

## КАРТА-ПЛАН ТЕРРИТОРИИ

### Описание местоположения здания, сооружения, объекта незавершенного строительства на земельном участке

1	2	3
	Местоположение здания, сооружения, объекта незавершенного строительства	—
	Дополнительные сведения о местоположении	—
6	Иные сведения	—

#### 1. Сведения о характерных точках контура вид объекта недвижимости (здание, сооружение, объект незавершенного строительства) здание кадастровый номер (обозначение) 61:26:0513601:161

Зона № 1

Номер контура	Номера характерных точек контура	Существующие			Уточненные			Метод определения координат	Средняя квадратическая погрешность определения координат характерной точки (M <sub>t</sub> ), м	Формулы, примененные для расчета средней квадратической погрешности определения координат характерной точки (M <sub>t</sub> ), м
		Координаты, м		R, м	Координаты, м		R, м			
		X	Y		X	Y				
1	2	3	4	5	6	7	8	9	10	11
—	н570	—	—	—	428107,95	136541,9,07	—	Геодезический метод	0,10	$M_t = \sqrt{M_1^2 + M_2^2} = \sqrt{0,6^2 + 0,08^2} = 0,1 \text{ м}$
—	н580	—	—	—	428107,34	136542,4,86	—	Геодезический метод	0,10	$M_t = \sqrt{M_1^2 + M_2^2} = \sqrt{0,6^2 + 0,08^2} = 0,1 \text{ м}$
—	н590	—	—	—	428102,61	136542,4,40	—	Геодезический метод	0,10	$M_t = \sqrt{M_1^2 + M_2^2} = \sqrt{0,6^2 + 0,08^2} = 0,1 \text{ м}$
—	н600	—	—	—	428103,18	136541,8,61	—	Геодезический метод	0,10	$M_t = \sqrt{M_1^2 + M_2^2} = \sqrt{0,6^2 + 0,08^2} = 0,1 \text{ м}$
—	н570	—	—	—	428107,95	136541,9,07	—	Геодезический метод	0,10	$M_t = \sqrt{M_1^2 + M_2^2} = \sqrt{0,6^2 + 0,08^2} = 0,1 \text{ м}$

#### 2. Характеристики здания, сооружения, объекта незавершенного строительства с кадастровым номером (обозначением) 61:26:0513601:161

№ п/п	Наименование характеристики	Значение характеристики
1	2	3
1	Вид объекта недвижимости	здание

## КАРТА-ПЛАН ТЕРРИТОРИИ

### Описание местоположения здания, сооружения, объекта незавершенного строительства на земельном участке

1	2	3
2	Ранее присвоенный государственный учетный номер здания, сооружения, объекта незавершенного строительства (кадастровый, инвентарный или условный номер)	—
3	Кадастровый номер земельного участка (земельных участков), в границах которого (которых) расположено здание, сооружение, объект незавершенного строительства	61:26:0513601:22
4	Номер кадастрового квартала (кадастровых кварталов), в пределах которого (которых) расположено здание, сооружение, объект незавершенного строительства	61:26:0514201
5	Адрес здания, сооружения, объекта незавершенного строительства	—
	Местоположение здания, сооружения, объекта незавершенного строительства	—
	Дополнительные сведения о местоположении	—
6	Иные сведения	—

**1. Сведения о характерных точках контура  
вид объекта недвижимости (здание, сооружение, объект незавершенного строительства) здание  
кадастровый номер (обозначение) 61:26:0513601:167**

Зона № 1

Номер контура	Номера характерных точек контура	Существующие			Уточненные			Метод определения координат	Средняя квадратическая погрешность определения координат характерной точки (M <sub>t</sub> ), м	Формулы, примененные для расчета средней квадратической погрешности определения координат характерной точки (M <sub>t</sub> ), м
		Координаты, м		R, м	Координаты, м		R, м			
		X	Y		X	Y				
1	2	3	4	5	6	7	8	9	10	11
—	н46О	—	—	—	428090,98	136549,3,85	—	Геодезический метод	0,10	$M_t = \text{SQRT}(M_1^2 + M_2^2) = \text{SQRT}(0,6^2 + 0,08^2) = 0,1 \text{ м}$
—	н47О	—	—	—	428090,27	136550,0,53	—	Геодезический метод	0,10	$M_t = \text{SQRT}(M_1^2 + M_2^2) = \text{SQRT}(0,6^2 + 0,08^2) = 0,1 \text{ м}$
—	н48О	—	—	—	428080,27	136549,9,47	—	Геодезический метод	0,10	$M_t = \text{SQRT}(M_1^2 + M_2^2) = \text{SQRT}(0,6^2 + 0,08^2) = 0,1 \text{ м}$





## КАРТА-ПЛАН ТЕРРИТОРИИ

### Описание местоположения здания, сооружения, объекта незавершенного строительства на земельном участке

1	2	3	4	5	6	7	8	9	10	11
—	н39О	—	—	—	428079, 76	136537 3,24	—	Геодезический метод	0,10	$Mt = \text{SQRT}(M1^2+M2^2) = \text{SQRT}(0,6^2+0,08^2) = 0,1 \text{ м}$
—	н40О	—	—	—	428078, 91	136538 1,87	—	Геодезический метод	0,10	$Mt = \text{SQRT}(M1^2+M2^2) = \text{SQRT}(0,6^2+0,08^2) = 0,1 \text{ м}$
—	н41О	—	—	—	428072, 90	136538 1,28	—	Геодезический метод	0,10	$Mt = \text{SQRT}(M1^2+M2^2) = \text{SQRT}(0,6^2+0,08^2) = 0,1 \text{ м}$
—	н42О	—	—	—	428072, 43	136538 6,06	—	Геодезический метод	0,10	$Mt = \text{SQRT}(M1^2+M2^2) = \text{SQRT}(0,6^2+0,08^2) = 0,1 \text{ м}$
—	н43О	—	—	—	428069, 92	136538 5,82	—	Геодезический метод	0,10	$Mt = \text{SQRT}(M1^2+M2^2) = \text{SQRT}(0,6^2+0,08^2) = 0,1 \text{ м}$
—	н44О	—	—	—	428065, 83	136538 5,41	—	Геодезический метод	0,10	$Mt = \text{SQRT}(M1^2+M2^2) = \text{SQRT}(0,6^2+0,08^2) = 0,1 \text{ м}$
—	н45О	—	—	—	428067, 18	136537 1,74	—	Геодезический метод	0,10	$Mt = \text{SQRT}(M1^2+M2^2) = \text{SQRT}(0,6^2+0,08^2) = 0,1 \text{ м}$
—	н39О	—	—	—	428079, 76	136537 3,24	—	Геодезический метод	0,10	$Mt = \text{SQRT}(M1^2+M2^2) = \text{SQRT}(0,6^2+0,08^2) = 0,1 \text{ м}$

#### 2. Характеристики здания, сооружения, объекта незавершенного строительства с кадастровым номером (обозначением) 61:26:0513601:177

№ п/п	Наименование характеристики	Значение характеристики
1	2	3
1	Вид объекта недвижимости	здание
2	Ранее присвоенный государственный учетный номер здания, сооружения, объекта незавершенного строительства (кадастровый, инвентарный или условный номер)	—
3	Кадастровый номер земельного участка (земельных участков), в границах которого (которых) расположено здание, сооружение, объект незавершенного строительства	61:26:0513601:12
4	Номер кадастрового квартала (кадастровых кварталов), в пределах которого (которых) расположено здание, сооружение, объект незавершенного строительства	61:26:0514201
5	Адрес здания, сооружения, объекта незавершенного строительства	—
	Местоположение здания, сооружения, объекта незавершенного строительства	—

## КАРТА-ПЛАН ТЕРРИТОРИИ

### Описание местоположения здания, сооружения, объекта незавершенного строительства на земельном участке

<b>1</b>	<b>2</b>	<b>3</b>
	Дополнительные сведения о местоположении	—
б	Иные сведения	—

**1. Сведения о характерных точках контура  
вид объекта недвижимости (здание, сооружение, объект незавершенного строительства) здание  
кадастровый номер (обозначение) 61:26:0513601:182**

Зона № 1

Номер контура	Номера характерных точек контура	Существующие			Уточненные			Метод определения координат	Средняя квадратическая погрешность определения координат характерной точки (M <sub>t</sub> ), м	Формулы, примененные для расчета средней квадратической погрешности определения координат характерной точки (M <sub>t</sub> ), м
		Координаты, м		R, м	Координаты, м		R, м			
		X	Y		X	Y				
1	2	3	4	5	6	7	8	9	10	11
—	н89О	—	—	—	428088,83	136552,6,56	—	Геодезический метод	0,10	Mt = SQRT(M1^2+M2^2) = SQRT(0,6^2+0,08^2) = 0,1 м
—	н90О	—	—	—	428088,09	136553,5,60	—	Геодезический метод	0,10	Mt = SQRT(M1^2+M2^2) = SQRT(0,6^2+0,08^2) = 0,1 м
—	н91О	—	—	—	428081,36	136553,5,06	—	Геодезический метод	0,10	Mt = SQRT(M1^2+M2^2) = SQRT(0,6^2+0,08^2) = 0,1 м
—	н92О	—	—	—	428082,10	136552,6,02	—	Геодезический метод	0,10	Mt = SQRT(M1^2+M2^2) = SQRT(0,6^2+0,08^2) = 0,1 м
—	н89О	—	—	—	428088,83	136552,6,56	—	Геодезический метод	0,10	Mt = SQRT(M1^2+M2^2) = SQRT(0,6^2+0,08^2) = 0,1 м

**2. Характеристики здания, сооружения, объекта незавершенного строительства с кадастровым номером (обозначением) 61:26:0513601:182**

№ п/п	Наименование характеристики	Значение характеристики
1	2	3
1	Вид объекта недвижимости	здание
2	Ранее присвоенный государственный учетный номер здания, сооружения, объекта незавершенного строительства (кадастровый, инвентарный или условный номер)	—

## КАРТА-ПЛАН ТЕРРИТОРИИ

### Описание местоположения здания, сооружения, объекта незавершенного строительства на земельном участке

1	2	3
3	Кадастровый номер земельного участка (земельных участков), в границах которого (которых) расположено здание, сооружение, объект незавершенного строительства	61:26:0513601:13
4	Номер кадастрового квартала (кадастровых кварталов), в пределах которого (которых) расположено здание, сооружение, объект незавершенного строительства	61:26:0514201
5	Адрес здания, сооружения, объекта незавершенного строительства	—
	Местоположение здания, сооружения, объекта незавершенного строительства	—
	Дополнительные сведения о местоположении	—
6	Иные сведения	—

#### 1. Сведения о характерных точках контура вид объекта недвижимости (здание, сооружение, объект незавершенного строительства) здание кадастровый номер (обозначение) 61:26:0513601:190

Зона № 1

Номер контура	Номера характерных точек контура	Существующие			Уточненные			Метод определения координат	Средняя квадратическая погрешность определения координат характерной точки (M <sub>t</sub> ), м	Формулы, примененные для расчета средней квадратической погрешности определения координат характерной точки (M <sub>t</sub> ), м
		Координаты, м		R, м	Координаты, м		R, м			
		X	Y		X	Y				
1	2	3	4	5	6	7	8	9	10	11
—	н500	—	—	—	428096,93	136537,6,24	—	Геодезический метод	0,10	M <sub>t</sub> = SQRT(M1 <sup>2</sup> +M2 <sup>2</sup> ) = SQRT(0,6 <sup>2</sup> +0,08 <sup>2</sup> ) = 0,1 м
—	н510	—	—	—	428095,77	136539,0,50	—	Геодезический метод	0,10	M <sub>t</sub> = SQRT(M1 <sup>2</sup> +M2 <sup>2</sup> ) = SQRT(0,6 <sup>2</sup> +0,08 <sup>2</sup> ) = 0,1 м
—	н520	—	—	—	428091,37	136539,0,14	—	Геодезический метод	0,10	M <sub>t</sub> = SQRT(M1 <sup>2</sup> +M2 <sup>2</sup> ) = SQRT(0,6 <sup>2</sup> +0,08 <sup>2</sup> ) = 0,1 м
—	н530	—	—	—	428090,90	136539,5,93	—	Геодезический метод	0,10	M <sub>t</sub> = SQRT(M1 <sup>2</sup> +M2 <sup>2</sup> ) = SQRT(0,6 <sup>2</sup> +0,08 <sup>2</sup> ) = 0,1 м

## КАРТА-ПЛАН ТЕРРИТОРИИ

### Описание местоположения здания, сооружения, объекта незавершенного строительства на земельном участке

—	н54О	—	—	—	428085, 24	136539 5,47	—	Геодезический метод	0,10	$Mt = \sqrt{M1^2 + M2^2} = \sqrt{0,6^2 + 0,08^2} = 0,1 \text{ м}$
—	н55О	—	—	—	428085, 71	136538 9,68	—	Геодезический метод	0,10	$Mt = \sqrt{M1^2 + M2^2} = \sqrt{0,6^2 + 0,08^2} = 0,1 \text{ м}$
—	н56О	—	—	—	428086, 87	136537 5,42	—	Геодезический метод	0,10	$Mt = \sqrt{M1^2 + M2^2} = \sqrt{0,6^2 + 0,08^2} = 0,1 \text{ м}$
—	н50О	—	—	—	428096, 93	136537 6,24	—	Геодезический метод	0,10	$Mt = \sqrt{M1^2 + M2^2} = \sqrt{0,6^2 + 0,08^2} = 0,1 \text{ м}$

#### 2. Характеристики здания, сооружения, объекта незавершенного строительства с кадастровым номером (обозначением) 61:26:0513601:190

№ п/п	Наименование характеристики	Значение характеристики
1	2	3
1	Вид объекта недвижимости	здание
2	Ранее присвоенный государственный учетный номер здания, сооружения, объекта незавершенного строительства (кадастровый, инвентарный или условный номер)	—
3	Кадастровый номер земельного участка (земельных участков), в границах которого (которых) расположено здание, сооружение, объект незавершенного строительства	61:26:0513601:3
4	Номер кадастрового квартала (кадастровых кварталов), в пределах которого (которых) расположено здание, сооружение, объект незавершенного строительства	61:26:0514201
5	Адрес здания, сооружения, объекта незавершенного строительства	—
	Местоположение здания, сооружения, объекта незавершенного строительства	—
	Дополнительные сведения о местоположении	—
6	Иные сведения	—

#### 1. Сведения о характерных точках контура вид объекта недвижимости (здание, сооружение, объект незавершенного строительства) здание кадастровый номер (обозначение) 61:26:0513601:193

Зона № 1

## КАРТА-ПЛАН ТЕРРИТОРИИ

### Описание местоположения здания, сооружения, объекта незавершенного строительства на земельном участке

Номер контура	Номера характерных точек контура	Существующие			Уточненные			Метод определения координат	Средняя квадратическая погрешность определения координат характерной точки (M <sub>t</sub> ), м	Формулы, примененные для расчета средней квадратической погрешности определения координат характерной точки (M <sub>t</sub> ), м
		Координаты, м		R, м	Координаты, м		R, м			
		X	Y		X	Y				
1	2	3	4	5	6	7	8	9	10	11
—	н69О	—	—	—	428102,82	1365347,78	—	Геодезический метод	0,10	$M_t = \sqrt{M_1^2 + M_2^2} = \sqrt{0,6^2 + 0,08^2} = 0,1 \text{ м}$
—	н70О	—	—	—	428101,76	1365360,34	—	Геодезический метод	0,10	$M_t = \sqrt{M_1^2 + M_2^2} = \sqrt{0,6^2 + 0,08^2} = 0,1 \text{ м}$
—	н71О	—	—	—	428092,60	1365359,57	—	Геодезический метод	0,10	$M_t = \sqrt{M_1^2 + M_2^2} = \sqrt{0,6^2 + 0,08^2} = 0,1 \text{ м}$
—	н72О	—	—	—	428093,66	1365347,01	—	Геодезический метод	0,10	$M_t = \sqrt{M_1^2 + M_2^2} = \sqrt{0,6^2 + 0,08^2} = 0,1 \text{ м}$
—	н69О	—	—	—	428102,82	1365347,78	—	Геодезический метод	0,10	$M_t = \sqrt{M_1^2 + M_2^2} = \sqrt{0,6^2 + 0,08^2} = 0,1 \text{ м}$

#### 2. Характеристики здания, сооружения, объекта незавершенного строительства с кадастровым номером (обозначением) 61:26:0513601:193

№ п/п	Наименование характеристики	Значение характеристики
1	2	3
1	Вид объекта недвижимости	здание
2	Ранее присвоенный государственный учетный номер здания, сооружения, объекта незавершенного строительства (кадастровый, инвентарный или условный номер)	—
3	Кадастровый номер земельного участка (земельных участков), в границах которого (которых) расположено здание, сооружение, объект незавершенного строительства	61:26:0513601:101
4	Номер кадастрового квартала (кадастровых кварталов), в пределах которого (которых) расположено здание, сооружение, объект незавершенного строительства	61:26:0514201
5	Адрес здания, сооружения, объекта незавершенного строительства	—

## КАРТА-ПЛАН ТЕРРИТОРИИ

### Описание местоположения здания, сооружения, объекта незавершенного строительства на земельном участке

1	2	3
	Местоположение здания, сооружения, объекта незавершенного строительства	—
	Дополнительные сведения о местоположении	—
6	Иные сведения	—

#### 1. Сведения о характерных точках контура вид объекта недвижимости (здание, сооружение, объект незавершенного строительства) здание кадастровый номер (обозначение) 61:26:0514201:216

Зона № 1

Номер контура	Номера характерных точек контура	Существующие			Уточненные			Метод определения координат	Средняя квадратическая погрешность определения координат характерной точки (M <sub>t</sub> ), м	Формулы, примененные для расчета средней квадратической погрешности определения координат характерной точки (M <sub>t</sub> ), м
		Координаты, м		R, м	Координаты, м		R, м			
		X	Y		X	Y				
1	2	3	4	5	6	7	8	9	10	11
—	н5930	—	—	—	427799,27	136532,5,36	—	Геодезический метод	0,10	$M_t = \sqrt{M_1^2 + M_2^2} = \sqrt{0,6^2 + 0,08^2} = 0,1 \text{ м}$
—	н5940	—	—	—	427798,50	136533,4,07	—	Геодезический метод	0,10	$M_t = \sqrt{M_1^2 + M_2^2} = \sqrt{0,6^2 + 0,08^2} = 0,1 \text{ м}$
—	н5950	—	—	—	427788,78	136533,3,21	—	Геодезический метод	0,10	$M_t = \sqrt{M_1^2 + M_2^2} = \sqrt{0,6^2 + 0,08^2} = 0,1 \text{ м}$
—	н5960	—	—	—	427789,55	136532,4,50	—	Геодезический метод	0,10	$M_t = \sqrt{M_1^2 + M_2^2} = \sqrt{0,6^2 + 0,08^2} = 0,1 \text{ м}$
—	н5930	—	—	—	427799,27	136532,5,36	—	Геодезический метод	0,10	$M_t = \sqrt{M_1^2 + M_2^2} = \sqrt{0,6^2 + 0,08^2} = 0,1 \text{ м}$

#### 2. Характеристики здания, сооружения, объекта незавершенного строительства с кадастровым номером (обозначением) 61:26:0514201:216

№ п/п	Наименование характеристики	Значение характеристики
1	2	3
1	Вид объекта недвижимости	здание

## КАРТА-ПЛАН ТЕРРИТОРИИ

### Описание местоположения здания, сооружения, объекта незавершенного строительства на земельном участке

1	2	3
2	Ранее присвоенный государственный учетный номер здания, сооружения, объекта незавершенного строительства (кадастровый, инвентарный или условный номер)	—
3	Кадастровый номер земельного участка (земельных участков), в границах которого (которых) расположено здание, сооружение, объект незавершенного строительства	61:26:0514201:37
4	Номер кадастрового квартала (кадастровых кварталов), в пределах которого (которых) расположено здание, сооружение, объект незавершенного строительства	61:26:0514201
5	Адрес здания, сооружения, объекта незавершенного строительства	—
	Местоположение здания, сооружения, объекта незавершенного строительства	Ростовская обл, р-н Неклиновский, с/пос Николаевское, с Николаевка, СНТ "Альбатрос", №285
	Дополнительные сведения о местоположении	—
6	Иные сведения	—

#### 1. Сведения о характерных точках контура вид объекта недвижимости (здание, сооружение, объект незавершенного строительства) здание кадастровый номер (обозначение) 61:26:0514201:217

Зона № 1

Номер контура	Номера характерных точек контура	Существующие			Уточненные			Метод определения координат	Средняя квадратическая погрешность определения координат характерной точки (M <sub>t</sub> ), м	Формулы, примененные для расчета средней квадратической погрешности определения координат характерной точки (M <sub>t</sub> ), м
		Координаты, м		R, м	Координаты, м		R, м			
		X	Y		X	Y				
1	2	3	4	5	6	7	8	9	10	11
—	н597О	—	—	—	427782,60	1365325,43	—	Геодезический метод	0,10	$M_t = \text{SQRT}(M_1^2 + M_2^2) = \text{SQRT}(0,6^2 + 0,08^2) = 0,1 \text{ м}$
—	н598О	—	—	—	427781,98	1365333,63	—	Геодезический метод	0,10	$M_t = \text{SQRT}(M_1^2 + M_2^2) = \text{SQRT}(0,6^2 + 0,08^2) = 0,1 \text{ м}$
—	н599О	—	—	—	427779,00	1365333,40	—	Геодезический метод	0,10	$M_t = \text{SQRT}(M_1^2 + M_2^2) = \text{SQRT}(0,6^2 + 0,08^2) = 0,1 \text{ м}$





## КАРТА-ПЛАН ТЕРРИТОРИИ

### Описание местоположения здания, сооружения, объекта незавершенного строительства на земельном участке

1	2	3	4	5	6	7	8	9	10	11
—	н11О	—	—	—	427994, 61	136557 9,59	—	Геодезический метод	0,10	$Mt = \sqrt{M1^2+M2^2} = \sqrt{0,6^2+0,08^2} = 0,1 \text{ м}$
—	н12О	—	—	—	427994, 26	136558 3,13	—	Геодезический метод	0,10	$Mt = \sqrt{M1^2+M2^2} = \sqrt{0,6^2+0,08^2} = 0,1 \text{ м}$
—	н13О	—	—	—	427991, 84	136558 2,89	—	Геодезический метод	0,10	$Mt = \sqrt{M1^2+M2^2} = \sqrt{0,6^2+0,08^2} = 0,1 \text{ м}$
—	н14О	—	—	—	427992, 19	136557 9,35	—	Геодезический метод	0,10	$Mt = \sqrt{M1^2+M2^2} = \sqrt{0,6^2+0,08^2} = 0,1 \text{ м}$
—	н11О	—	—	—	427994, 61	136557 9,59	—	Геодезический метод	0,10	$Mt = \sqrt{M1^2+M2^2} = \sqrt{0,6^2+0,08^2} = 0,1 \text{ м}$

#### 2. Характеристики здания, сооружения, объекта незавершенного строительства с кадастровым номером (обозначением) 61:26:0514201:218

№ п/п	Наименование характеристики	Значение характеристики
1	2	3
1	Вид объекта недвижимости	здание
2	Ранее присвоенный государственный учетный номер здания, сооружения, объекта незавершенного строительства (кадастровый, инвентарный или условный номер)	—
3	Кадастровый номер земельного участка (земельных участков), в границах которого (которых) расположено здание, сооружение, объект незавершенного строительства	61:26:0514201:192
4	Номер кадастрового квартала (кадастровых кварталов), в пределах которого (которых) расположено здание, сооружение, объект незавершенного строительства	61:26:0514201
5	Адрес здания, сооружения, объекта незавершенного строительства	—
	Местоположение здания, сооружения, объекта незавершенного строительства	Ростовская обл, р-н Неклиновский, с/п Николаевское, с Николаевка, СНТ "Альбатрос" № 121
	Дополнительные сведения о местоположении	—
6	Иные сведения	—

#### 1. Сведения о характерных точках контура вид объекта недвижимости (здание, сооружение, объект незавершенного строительства) здание кадастровый номер (обозначение) 61:26:0514201:219

Зона № 1

## КАРТА-ПЛАН ТЕРРИТОРИИ

### Описание местоположения здания, сооружения, объекта незавершенного строительства на земельном участке

Номер контура	Номера характерных точек контура	Существующие			Уточненные			Метод определения координат	Средняя квадратическая погрешность определения координат характерной точки (M <sub>t</sub> ), м	Формулы, примененные для расчета средней квадратической погрешности определения координат характерной точки (M <sub>t</sub> ), м
		Координаты, м		R, м	Координаты, м		R, м			
		X	Y		X	Y				
1	2	3	4	5	6	7	8	9	10	11
—	н164О	—	—	—	428012,93	136546,099	—	Геодезический метод	0,10	$M_t = \sqrt{M_1^2 + M_2^2} = \sqrt{0,6^2 + 0,08^2} = 0,1 \text{ м}$
—	н165О	—	—	—	428011,77	136547,104	—	Геодезический метод	0,10	$M_t = \sqrt{M_1^2 + M_2^2} = \sqrt{0,6^2 + 0,08^2} = 0,1 \text{ м}$
—	н166О	—	—	—	428005,04	136547,026	—	Геодезический метод	0,10	$M_t = \sqrt{M_1^2 + M_2^2} = \sqrt{0,6^2 + 0,08^2} = 0,1 \text{ м}$
—	н167О	—	—	—	428006,21	136546,021	—	Геодезический метод	0,10	$M_t = \sqrt{M_1^2 + M_2^2} = \sqrt{0,6^2 + 0,08^2} = 0,1 \text{ м}$
—	н164О	—	—	—	428012,93	136546,099	—	Геодезический метод	0,10	$M_t = \sqrt{M_1^2 + M_2^2} = \sqrt{0,6^2 + 0,08^2} = 0,1 \text{ м}$

#### 2. Характеристики здания, сооружения, объекта незавершенного строительства с кадастровым номером (обозначением) 61:26:0514201:219

№ п/п	Наименование характеристики	Значение характеристики
1	2	3
1	Вид объекта недвижимости	здание
2	Ранее присвоенный государственный учетный номер здания, сооружения, объекта незавершенного строительства (кадастровый, инвентарный или условный номер)	—
3	Кадастровый номер земельного участка (земельных участков), в границах которого (которых) расположено здание, сооружение, объект незавершенного строительства	61:26:0514201:196
4	Номер кадастрового квартала (кадастровых кварталов), в пределах которого (которых) расположено здание, сооружение, объект незавершенного строительства	61:26:0514201
5	Адрес здания, сооружения, объекта незавершенного строительства	—

## КАРТА-ПЛАН ТЕРРИТОРИИ

### Описание местоположения здания, сооружения, объекта незавершенного строительства на земельном участке

1	2	3
	Местоположение здания, сооружения, объекта незавершенного строительства	Ростовская обл., р-н Неклиновский, с/п Николаевское, с. Николаевка, СНТ "Альбатрос", №117
	Дополнительные сведения о местоположении	—
6	Иные сведения	—

#### 1. Сведения о характерных точках контура вид объекта недвижимости (здание, сооружение, объект незавершенного строительства) здание кадастровый номер (обозначение) 61:26:0514201:220

Зона № 1

Номер контура	Номера характерных точек контура	Существующие			Уточненные			Метод определения координат	Средняя квадратическая погрешность определения координат характерной точки (M <sub>t</sub> ), м	Формулы, примененные для расчета средней квадратической погрешности определения координат характерной точки (M <sub>t</sub> ), м
		Координаты, м		R, м	Координаты, м		R, м			
		X	Y		X	Y				
1	2	3	4	5	6	7	8	9	10	11
—	н168О	—	—	—	427998,85	136546,86	—	Геодезический метод	0,10	$M_t = \sqrt{M_1^2 + M_2^2} = \sqrt{0,6^2 + 0,08^2} = 0,1 \text{ м}$
—	н169О	—	—	—	427998,54	136547,03	—	Геодезический метод	0,10	$M_t = \sqrt{M_1^2 + M_2^2} = \sqrt{0,6^2 + 0,08^2} = 0,1 \text{ м}$
—	н170О	—	—	—	427995,13	136546,99	—	Геодезический метод	0,10	$M_t = \sqrt{M_1^2 + M_2^2} = \sqrt{0,6^2 + 0,08^2} = 0,1 \text{ м}$
—	н171О	—	—	—	427995,44	136546,52	—	Геодезический метод	0,10	$M_t = \sqrt{M_1^2 + M_2^2} = \sqrt{0,6^2 + 0,08^2} = 0,1 \text{ м}$
—	н168О	—	—	—	427998,85	136546,86	—	Геодезический метод	0,10	$M_t = \sqrt{M_1^2 + M_2^2} = \sqrt{0,6^2 + 0,08^2} = 0,1 \text{ м}$

#### 2. Характеристики здания, сооружения, объекта незавершенного строительства с кадастровым номером (обозначением) 61:26:0514201:220

№ п/п	Наименование характеристики	Значение характеристики
1	2	3
1	Вид объекта недвижимости	здание

## КАРТА-ПЛАН ТЕРРИТОРИИ

### Описание местоположения здания, сооружения, объекта незавершенного строительства на земельном участке

1	2	3
2	Ранее присвоенный государственный учетный номер здания, сооружения, объекта незавершенного строительства (кадастровый, инвентарный или условный номер)	—
3	Кадастровый номер земельного участка (земельных участков), в границах которого (которых) расположено здание, сооружение, объект незавершенного строительства	61:26:0514201:196
4	Номер кадастрового квартала (кадастровых кварталов), в пределах которого (которых) расположено здание, сооружение, объект незавершенного строительства	61:26:0514201
5	Адрес здания, сооружения, объекта незавершенного строительства	—
	Местоположение здания, сооружения, объекта незавершенного строительства	Ростовская обл., р-н Неклиновский, с. Николаевка, СНТ "Альбатрос", №117
	Дополнительные сведения о местоположении	—
6	Иные сведения	—

#### 1. Сведения о характерных точках контура вид объекта недвижимости (здание, сооружение, объект незавершенного строительства) здание кадастровый номер (обозначение) 61:26:0514201:221

Зона № 1

Номер контура	Номера характерных точек контура	Существующие			Уточненные			Метод определения координат	Средняя квадратическая погрешность определения координат характерной точки (M <sub>t</sub> ), м	Формулы, примененные для расчета средней квадратической погрешности определения координат характерной точки (M <sub>t</sub> ), м
		Координаты, м		R, м	Координаты, м		R, м			
		X	Y		X	Y				
1	2	3	4	5	6	7	8	9	10	11
—	н661О	—	—	—	427868,73	136543,3,14	—	Геодезический метод	0,10	$M_t = \text{SQRT}(M_1^2 + M_2^2) = \text{SQRT}(0,6^2 + 0,08^2) = 0,1 \text{ м}$
—	н662О	—	—	—	427870,40	136543,3,30	—	Геодезический метод	0,10	$M_t = \text{SQRT}(M_1^2 + M_2^2) = \text{SQRT}(0,6^2 + 0,08^2) = 0,1 \text{ м}$
—	н663О	—	—	—	427870,23	136543,5,01	—	Геодезический метод	0,10	$M_t = \text{SQRT}(M_1^2 + M_2^2) = \text{SQRT}(0,6^2 + 0,08^2) = 0,1 \text{ м}$



## КАРТА-ПЛАН ТЕРРИТОРИИ

### Описание местоположения здания, сооружения, объекта незавершенного строительства на земельном участке

1	2	3	4	5	6	7	8	9	10	11
—	н696О	—	—	—	428027, 78	136552 7,60	—	Геодезический метод	0,10	$Mt = \sqrt{M1^2+M2^2} = \sqrt{0,6^2+0,08^2} = 0,1 \text{ м}$
—	н697О	—	—	—	428027, 07	136553 3,67	—	Геодезический метод	0,10	$Mt = \sqrt{M1^2+M2^2} = \sqrt{0,6^2+0,08^2} = 0,1 \text{ м}$
—	н698О	—	—	—	428023, 09	136553 3,21	—	Геодезический метод	0,10	$Mt = \sqrt{M1^2+M2^2} = \sqrt{0,6^2+0,08^2} = 0,1 \text{ м}$
—	н699О	—	—	—	428023, 81	136552 7,13	—	Геодезический метод	0,10	$Mt = \sqrt{M1^2+M2^2} = \sqrt{0,6^2+0,08^2} = 0,1 \text{ м}$
—	н696О	—	—	—	428027, 78	136552 7,60	—	Геодезический метод	0,10	$Mt = \sqrt{M1^2+M2^2} = \sqrt{0,6^2+0,08^2} = 0,1 \text{ м}$

#### 2. Характеристики здания, сооружения, объекта незавершенного строительства с кадастровым номером (обозначением) 61:26:0514201:222

№ п/п	Наименование характеристики	Значение характеристики
1	2	3
1	Вид объекта недвижимости	здание
2	Ранее присвоенный государственный учетный номер здания, сооружения, объекта незавершенного строительства (кадастровый, инвентарный или условный номер)	—
3	Кадастровый номер земельного участка (земельных участков), в границах которого (которых) расположено здание, сооружение, объект незавершенного строительства	61:26:0514201:202
4	Номер кадастрового квартала (кадастровых кварталов), в пределах которого (которых) расположено здание, сооружение, объект незавершенного строительства	61:26:0514201
5	Адрес здания, сооружения, объекта незавершенного строительства	—
	Местоположение здания, сооружения, объекта незавершенного строительства	Ростовская обл, р-н Неклиновский, с/п Николаевское, с. Николаевка, СНТ "Альбатрос", 110
	Дополнительные сведения о местоположении	—
6	Иные сведения	—

#### 1. Сведения о характерных точках контура вид объекта недвижимости (здание, сооружение, объект незавершенного строительства) здание кадастровый номер (обозначение) 61:26:0514201:224

Зона № 1

## КАРТА-ПЛАН ТЕРРИТОРИИ

### Описание местоположения здания, сооружения, объекта незавершенного строительства на земельном участке

Номер контура	Номера характерных точек контура	Существующие			Уточненные			Метод определения координат	Средняя квадратическая погрешность определения координат характерной точки (M <sub>t</sub> ), м	Формулы, примененные для расчета средней квадратической погрешности определения координат характерной точки (M <sub>t</sub> ), м
		Координаты, м		R, м	Координаты, м		R, м			
		X	Y		X	Y				
1	2	3	4	5	6	7	8	9	10	11
—	н581О	—	—	—	427810,67	1365229,02	—	Геодезический метод	0,10	$M_t = \sqrt{M_1^2 + M_2^2} = \sqrt{0,6^2 + 0,08^2} = 0,1 \text{ м}$
—	н582О	—	—	—	427809,71	1365237,49	—	Геодезический метод	0,10	$M_t = \sqrt{M_1^2 + M_2^2} = \sqrt{0,6^2 + 0,08^2} = 0,1 \text{ м}$
—	н583О	—	—	—	427802,23	1365236,65	—	Геодезический метод	0,10	$M_t = \sqrt{M_1^2 + M_2^2} = \sqrt{0,6^2 + 0,08^2} = 0,1 \text{ м}$
—	н584О	—	—	—	427803,18	1365228,18	—	Геодезический метод	0,10	$M_t = \sqrt{M_1^2 + M_2^2} = \sqrt{0,6^2 + 0,08^2} = 0,1 \text{ м}$
—	н581О	—	—	—	427810,67	1365229,02	—	Геодезический метод	0,10	$M_t = \sqrt{M_1^2 + M_2^2} = \sqrt{0,6^2 + 0,08^2} = 0,1 \text{ м}$

#### 2. Характеристики здания, сооружения, объекта незавершенного строительства с кадастровым номером (обозначением) 61:26:0514201:224

№ п/п	Наименование характеристики	Значение характеристики
1	2	3
1	Вид объекта недвижимости	здание
2	Ранее присвоенный государственный учетный номер здания, сооружения, объекта незавершенного строительства (кадастровый, инвентарный или условный номер)	—
3	Кадастровый номер земельного участка (земельных участков), в границах которого (которых) расположено здание, сооружение, объект незавершенного строительства	61:26:0514201:40
4	Номер кадастрового квартала (кадастровых кварталов), в пределах которого (которых) расположено здание, сооружение, объект незавершенного строительства	61:26:0514201
5	Адрес здания, сооружения, объекта незавершенного строительства	—

## КАРТА-ПЛАН ТЕРРИТОРИИ

### Описание местоположения здания, сооружения, объекта незавершенного строительства на земельном участке

<b>1</b>	<b>2</b>	<b>3</b>
	Местоположение здания, сооружения, объекта незавершенного строительства	Ростовская область, Неклиновский район, с. Николаевка, ул. Комаровская, 282
	Дополнительные сведения о местоположении	—
6	Иные сведения	—

#### 1. Сведения о характерных точках контура вид объекта недвижимости (здание, сооружение, объект незавершенного строительства) здание кадастровый номер (обозначение) 61:26:0514201:225

Зона № 1

Номер контура	Номера характерных точек контура	Существующие			Уточненные			Метод определения координат	Средняя квадратическая погрешность определения координат характерной точки (M <sub>t</sub> ), м	Формулы, примененные для расчета средней квадратической погрешности определения координат характерной точки (M <sub>t</sub> ), м
		Координаты, м		R, м	Координаты, м		R, м			
		X	Y		X	Y				
1	2	3	4	5	6	7	8	9	10	11
—	н542О	—	—	—	427795, 56	136548 5,06	—	Геодезический метод	0,10	M <sub>t</sub> = SQRT(M1 <sup>2</sup> +M2 <sup>2</sup> ) = SQRT(0,6 <sup>2</sup> +0,08 <sup>2</sup> ) = 0,1 м
—	н543О	—	—	—	427794, 56	136549 3,16	—	Геодезический метод	0,10	M <sub>t</sub> = SQRT(M1 <sup>2</sup> +M2 <sup>2</sup> ) = SQRT(0,6 <sup>2</sup> +0,08 <sup>2</sup> ) = 0,1 м
—	н544О	—	—	—	427785, 14	136549 2,00	—	Геодезический метод	0,10	M <sub>t</sub> = SQRT(M1 <sup>2</sup> +M2 <sup>2</sup> ) = SQRT(0,6 <sup>2</sup> +0,08 <sup>2</sup> ) = 0,1 м
—	н545О	—	—	—	427786, 14	136548 3,90	—	Геодезический метод	0,10	M <sub>t</sub> = SQRT(M1 <sup>2</sup> +M2 <sup>2</sup> ) = SQRT(0,6 <sup>2</sup> +0,08 <sup>2</sup> ) = 0,1 м
—	н542О	—	—	—	427795, 56	136548 5,06	—	Геодезический метод	0,10	M <sub>t</sub> = SQRT(M1 <sup>2</sup> +M2 <sup>2</sup> ) = SQRT(0,6 <sup>2</sup> +0,08 <sup>2</sup> ) = 0,1 м

#### 2. Характеристики здания, сооружения, объекта незавершенного строительства с кадастровым номером (обозначением) 61:26:0514201:225

№ п/п	Наименование характеристики	Значение характеристики
1	2	3
1	Вид объекта недвижимости	здание



## КАРТА-ПЛАН ТЕРРИТОРИИ

### Описание местоположения здания, сооружения, объекта незавершенного строительства на земельном участке

1	2	3
2	Ранее присвоенный государственный учетный номер здания, сооружения, объекта незавершенного строительства (кадастровый, инвентарный или условный номер)	—
3	Кадастровый номер земельного участка (земельных участков), в границах которого (которых) расположено здание, сооружение, объект незавершенного строительства	61:26:0514201:51
4	Номер кадастрового квартала (кадастровых кварталов), в пределах которого (которых) расположено здание, сооружение, объект незавершенного строительства	61:26:0514201
5	Адрес здания, сооружения, объекта незавершенного строительства	—
	Местоположение здания, сооружения, объекта незавершенного строительства	Ростовская обл, р-н Неклиновский, с Николаевка, с/т "Альбатрос" ул.Вишневая, 269
	Дополнительные сведения о местоположении	—
6	Иные сведения	—

#### 1. Сведения о характерных точках контура вид объекта недвижимости (здание, сооружение, объект незавершенного строительства) здание кадастровый номер (обозначение) 61:26:0514201:226

Зона № 1

Номер контура	Номера характерных точек контура	Существующие			Уточненные			Метод определения координат	Средняя квадратическая погрешность определения координат характерной точки (M <sub>t</sub> ), м	Формулы, примененные для расчета средней квадратической погрешности определения координат характерной точки (M <sub>t</sub> ), м
		Координаты, м		R, м	Координаты, м		R, м			
		X	Y		X	Y				
1	2	3	4	5	6	7	8	9	10	11
—	н5530	—	—	—	427782,76	1365504,48	—	Геодезический метод	0,10	$M_t = \text{SQRT}(M_1^2 + M_2^2) = \text{SQRT}(0,6^2 + 0,08^2) = 0,1 \text{ м}$
—	н5540	—	—	—	427782,68	1365506,87	—	Геодезический метод	0,10	$M_t = \text{SQRT}(M_1^2 + M_2^2) = \text{SQRT}(0,6^2 + 0,08^2) = 0,1 \text{ м}$
—	н5550	—	—	—	427779,45	1365506,76	—	Геодезический метод	0,10	$M_t = \text{SQRT}(M_1^2 + M_2^2) = \text{SQRT}(0,6^2 + 0,08^2) = 0,1 \text{ м}$



## КАРТА-ПЛАН ТЕРРИТОРИИ

### Описание местоположения здания, сооружения, объекта незавершенного строительства на земельном участке

1	2	3	4	5	6	7	8	9	10	11
—	н546О	—	—	—	427795, 13	136550 2,93	—	Геодезический метод	0,10	$Mt = \sqrt{M1^2+M2^2} = \sqrt{0,6^2+0,08^2} = 0,1 \text{ м}$
—	н547О	—	—	—	427794, 74	136550 7,31	—	Геодезический метод	0,10	$Mt = \sqrt{M1^2+M2^2} = \sqrt{0,6^2+0,08^2} = 0,1 \text{ м}$
—	н548О	—	—	—	427794, 53	136550 9,79	—	Геодезический метод	0,10	$Mt = \sqrt{M1^2+M2^2} = \sqrt{0,6^2+0,08^2} = 0,1 \text{ м}$
—	н549О	—	—	—	427784, 49	136550 8,91	—	Геодезический метод	0,10	$Mt = \sqrt{M1^2+M2^2} = \sqrt{0,6^2+0,08^2} = 0,1 \text{ м}$
—	н550О	—	—	—	427784, 71	136550 6,43	—	Геодезический метод	0,10	$Mt = \sqrt{M1^2+M2^2} = \sqrt{0,6^2+0,08^2} = 0,1 \text{ м}$
—	н551О	—	—	—	427790, 51	136550 6,94	—	Геодезический метод	0,10	$Mt = \sqrt{M1^2+M2^2} = \sqrt{0,6^2+0,08^2} = 0,1 \text{ м}$
—	н552О	—	—	—	427790, 89	136550 2,56	—	Геодезический метод	0,10	$Mt = \sqrt{M1^2+M2^2} = \sqrt{0,6^2+0,08^2} = 0,1 \text{ м}$
—	н546О	—	—	—	427795, 13	136550 2,93	—	Геодезический метод	0,10	$Mt = \sqrt{M1^2+M2^2} = \sqrt{0,6^2+0,08^2} = 0,1 \text{ м}$

#### 2. Характеристики здания, сооружения, объекта незавершенного строительства с кадастровым номером (обозначением) 61:26:0514201:227

№ п/п	Наименование характеристики	Значение характеристики
1	2	3
1	Вид объекта недвижимости	здание
2	Ранее присвоенный государственный учетный номер здания, сооружения, объекта незавершенного строительства (кадастровый, инвентарный или условный номер)	—
3	Кадастровый номер земельного участка (земельных участков), в границах которого (которых) расположено здание, сооружение, объект незавершенного строительства	61:26:0514201:51
4	Номер кадастрового квартала (кадастровых кварталов), в пределах которого (которых) расположено здание, сооружение, объект незавершенного строительства	61:26:0514201
5	Адрес здания, сооружения, объекта незавершенного строительства	—
	Местоположение здания, сооружения, объекта незавершенного строительства	Ростовская обл., р-н Неклиновский, с. Николаевка, с/т "Альбатрос", ул.Вишневая, 269

## КАРТА-ПЛАН ТЕРРИТОРИИ

### Описание местоположения здания, сооружения, объекта незавершенного строительства на земельном участке

<b>1</b>	<b>2</b>	<b>3</b>
	Дополнительные сведения о местоположении	—
б	Иные сведения	—

**1. Сведения о характерных точках контура  
вид объекта недвижимости (здание, сооружение, объект незавершенного строительства) здание  
кадастровый номер (обозначение) 61:26:0514201:228**

Зона № 1

Номер контура	Номера характерных точек контура	Существующие			Уточненные			Метод определения координат	Средняя квадратическая погрешность определения координат характерной точки (M <sub>t</sub> ), м	Формулы, примененные для расчета средней квадратической погрешности определения координат характерной точки (M <sub>t</sub> ), м
		Координаты, м		R, м	Координаты, м		R, м			
		X	Y		X	Y				
1	2	3	4	5	6	7	8	9	10	11
—	н350	—	—	—	427809,20	1365369,71	—	Геодезический метод	0,10	$M_t = \sqrt{M_1^2 + M_2^2} = \sqrt{0,6^2 + 0,08^2} = 0,1 \text{ м}$
—	н360	—	—	—	427808,73	1365373,88	—	Геодезический метод	0,10	$M_t = \sqrt{M_1^2 + M_2^2} = \sqrt{0,6^2 + 0,08^2} = 0,1 \text{ м}$
—	н370	—	—	—	427805,45	1365373,51	—	Геодезический метод	0,10	$M_t = \sqrt{M_1^2 + M_2^2} = \sqrt{0,6^2 + 0,08^2} = 0,1 \text{ м}$
—	н380	—	—	—	427805,92	1365369,34	—	Геодезический метод	0,10	$M_t = \sqrt{M_1^2 + M_2^2} = \sqrt{0,6^2 + 0,08^2} = 0,1 \text{ м}$
—	н350	—	—	—	427809,20	1365369,71	—	Геодезический метод	0,10	$M_t = \sqrt{M_1^2 + M_2^2} = \sqrt{0,6^2 + 0,08^2} = 0,1 \text{ м}$

**2. Характеристики здания, сооружения, объекта незавершенного строительства с кадастровым номером (обозначением) 61:26:0514201:228**

№ п/п	Наименование характеристики	Значение характеристики
1	2	3
1	Вид объекта недвижимости	здание
2	Ранее присвоенный государственный учетный номер здания, сооружения, объекта незавершенного строительства (кадастровый, инвентарный или условный номер)	—

## КАРТА-ПЛАН ТЕРРИТОРИИ

### Описание местоположения здания, сооружения, объекта незавершенного строительства на земельном участке

1	2	3
3	Кадастровый номер земельного участка (земельных участков), в границах которого (которых) расположено здание, сооружение, объект незавершенного строительства	61:26:0514201:55
4	Номер кадастрового квартала (кадастровых кварталов), в пределах которого (которых) расположено здание, сооружение, объект незавершенного строительства	61:26:0514201
5	Адрес здания, сооружения, объекта незавершенного строительства	—
	Местоположение здания, сооружения, объекта незавершенного строительства	Ростовская обл., р-н Неклиновский, с/п Николаевское, с. Николаевка, СНТ "Альбатрос", №265
	Дополнительные сведения о местоположении	—
6	Иные сведения	—

#### 1. Сведения о характерных точках контура вид объекта недвижимости (здание, сооружение, объект незавершенного строительства) здание кадастровый номер (обозначение) 61:26:0514201:229

Зона № 1

Номер контура	Номера характерных точек контура	Существующие			Уточненные			Метод определения координат	Средняя квадратическая погрешность определения координат характерной точки (M <sub>t</sub> ), м	Формулы, примененные для расчета средней квадратической погрешности определения координат характерной точки (M <sub>t</sub> ), м
		Координаты, м		R, м	Координаты, м		R, м			
		X	Y		X	Y				
1	2	3	4	5	6	7	8	9	10	11
—	н436О	—	—	—	427839, 38	136548 0,88	—	Геодезический метод	0,10	M <sub>t</sub> = SQRT(M1 <sup>2</sup> +M2 <sup>2</sup> ) = SQRT(0,6 <sup>2</sup> +0,08 <sup>2</sup> ) = 0,1 м
—	н437О	—	—	—	427838, 98	136548 4,41	—	Геодезический метод	0,10	M <sub>t</sub> = SQRT(M1 <sup>2</sup> +M2 <sup>2</sup> ) = SQRT(0,6 <sup>2</sup> +0,08 <sup>2</sup> ) = 0,1 м
—	н438О	—	—	—	427836, 78	136548 4,16	—	Геодезический метод	0,10	M <sub>t</sub> = SQRT(M1 <sup>2</sup> +M2 <sup>2</sup> ) = SQRT(0,6 <sup>2</sup> +0,08 <sup>2</sup> ) = 0,1 м
—	н439О	—	—	—	427837, 18	136548 0,63	—	Геодезический метод	0,10	M <sub>t</sub> = SQRT(M1 <sup>2</sup> +M2 <sup>2</sup> ) = SQRT(0,6 <sup>2</sup> +0,08 <sup>2</sup> ) = 0,1 м



## КАРТА-ПЛАН ТЕРРИТОРИИ

### Описание местоположения здания, сооружения, объекта незавершенного строительства на земельном участке

—	н31О	—	—	—	427805, 59	136561 5,57	—	Геодезический метод	0,10	$Mt = \sqrt{M1^2+M2^2} = \sqrt{0,6^2+0,08^2} = 0,1 \text{ м}$
—	н32О	—	—	—	427805, 35	136561 7,41	—	Геодезический метод	0,10	$Mt = \sqrt{M1^2+M2^2} = \sqrt{0,6^2+0,08^2} = 0,1 \text{ м}$
—	н33О	—	—	—	427803, 58	136561 7,19	—	Геодезический метод	0,10	$Mt = \sqrt{M1^2+M2^2} = \sqrt{0,6^2+0,08^2} = 0,1 \text{ м}$
—	н34О	—	—	—	427803, 82	136561 5,35	—	Геодезический метод	0,10	$Mt = \sqrt{M1^2+M2^2} = \sqrt{0,6^2+0,08^2} = 0,1 \text{ м}$
—	н31О	—	—	—	427805, 59	136561 5,57	—	Геодезический метод	0,10	$Mt = \sqrt{M1^2+M2^2} = \sqrt{0,6^2+0,08^2} = 0,1 \text{ м}$

#### 2. Характеристики здания, сооружения, объекта незавершенного строительства с кадастровым номером (обозначением) 61:26:0514201:231

№ п/п	Наименование характеристики	Значение характеристики
1	2	3
1	Вид объекта недвижимости	здание
2	Ранее присвоенный государственный учетный номер здания, сооружения, объекта незавершенного строительства (кадастровый, инвентарный или условный номер)	—
3	Кадастровый номер земельного участка (земельных участков), в границах которого (которых) расположено здание, сооружение, объект незавершенного строительства	61:26:0514201:83
4	Номер кадастрового квартала (кадастровых кварталов), в пределах которого (которых) расположено здание, сооружение, объект незавершенного строительства	61:26:0514201
5	Адрес здания, сооружения, объекта незавершенного строительства	—
	Местоположение здания, сооружения, объекта незавершенного строительства	Ростовская обл., р-н Неклиновский, с/п Николаевское, с. Николаевка, СНТ "Альбатрос", №234
	Дополнительные сведения о местоположении	—
6	Иные сведения	—

#### 1. Сведения о характерных точках контура вид объекта недвижимости (здание, сооружение, объект незавершенного строительства) здание кадастровый номер (обозначение) 61:26:0514201:232

Зона № 1

## КАРТА-ПЛАН ТЕРРИТОРИИ

### Описание местоположения здания, сооружения, объекта незавершенного строительства на земельном участке

Номер контура	Номера характерных точек контура	Существующие			Уточненные			Метод определения координат	Средняя квадратическая погрешность определения координат характерной точки (M <sub>t</sub> ), м	Формулы, примененные для расчета средней квадратической погрешности определения координат характерной точки (M <sub>t</sub> ), м
		Координаты, м		R, м	Координаты, м		R, м			
		X	Y		X	Y				
1	2	3	4	5	6	7	8	9	10	11
—	н282О	—	—	—	427909,57	1365664,80	—	Геодезический метод	0,10	$M_t = \sqrt{M_1^2 + M_2^2} = \sqrt{0,6^2 + 0,08^2} = 0,1 \text{ м}$
—	н283О	—	—	—	427909,22	1365668,10	—	Геодезический метод	0,10	$M_t = \sqrt{M_1^2 + M_2^2} = \sqrt{0,6^2 + 0,08^2} = 0,1 \text{ м}$
—	н284О	—	—	—	427904,29	1365667,57	—	Геодезический метод	0,10	$M_t = \sqrt{M_1^2 + M_2^2} = \sqrt{0,6^2 + 0,08^2} = 0,1 \text{ м}$
—	н285О	—	—	—	427904,64	1365664,27	—	Геодезический метод	0,10	$M_t = \sqrt{M_1^2 + M_2^2} = \sqrt{0,6^2 + 0,08^2} = 0,1 \text{ м}$
—	н282О	—	—	—	427909,57	1365664,80	—	Геодезический метод	0,10	$M_t = \sqrt{M_1^2 + M_2^2} = \sqrt{0,6^2 + 0,08^2} = 0,1 \text{ м}$

#### 2. Характеристики здания, сооружения, объекта незавершенного строительства с кадастровым номером (обозначением) 61:26:0514201:232

№ п/п	Наименование характеристики	Значение характеристики
1	2	3
1	Вид объекта недвижимости	здание
2	Ранее присвоенный государственный учетный номер здания, сооружения, объекта незавершенного строительства (кадастровый, инвентарный или условный номер)	—
3	Кадастровый номер земельного участка (земельных участков), в границах которого (которых) расположено здание, сооружение, объект незавершенного строительства	61:26:0514201:150
4	Номер кадастрового квартала (кадастровых кварталов), в пределах которого (которых) расположено здание, сооружение, объект незавершенного строительства	61:26:0514201
5	Адрес здания, сооружения, объекта незавершенного строительства	—



## КАРТА-ПЛАН ТЕРРИТОРИИ

### Описание местоположения здания, сооружения, объекта незавершенного строительства на земельном участке

1	2	3
	Местоположение здания, сооружения, объекта незавершенного строительства	Ростовская обл, р-н Неклиновский, с/п. Николаевское, с. Николаевка, СНТ "Альбатрос", №164
	Дополнительные сведения о местоположении	—
6	Иные сведения	—

#### 1. Сведения о характерных точках контура вид объекта недвижимости (здание, сооружение, объект незавершенного строительства) здание кадастровый номер (обозначение) 61:26:0514201:234

Зона № 1

Номер контура	Номера характерных точек контура	Существующие			Уточненные			Метод определения координат	Средняя квадратическая погрешность определения координат характерной точки (M <sub>t</sub> ), м	Формулы, примененные для расчета средней квадратической погрешности определения координат характерной точки (M <sub>t</sub> ), м
		Координаты, м		R, м	Координаты, м		R, м			
		X	Y		X	Y				
1	2	3	4	5	6	7	8	9	10	11
—	н190	—	—	—	427894,93	1365661,18	—	Геодезический метод	0,10	$M_t = \sqrt{M_1^2 + M_2^2} = \sqrt{0,6^2 + 0,08^2} = 0,1 \text{ м}$
—	н200	—	—	—	427894,43	1365665,65	—	Геодезический метод	0,10	$M_t = \sqrt{M_1^2 + M_2^2} = \sqrt{0,6^2 + 0,08^2} = 0,1 \text{ м}$
—	н210	—	—	—	427888,58	1365664,99	—	Геодезический метод	0,10	$M_t = \sqrt{M_1^2 + M_2^2} = \sqrt{0,6^2 + 0,08^2} = 0,1 \text{ м}$
—	н220	—	—	—	427889,08	1365660,53	—	Геодезический метод	0,10	$M_t = \sqrt{M_1^2 + M_2^2} = \sqrt{0,6^2 + 0,08^2} = 0,1 \text{ м}$
—	н190	—	—	—	427894,93	1365661,18	—	Геодезический метод	0,10	$M_t = \sqrt{M_1^2 + M_2^2} = \sqrt{0,6^2 + 0,08^2} = 0,1 \text{ м}$

#### 2. Характеристики здания, сооружения, объекта незавершенного строительства с кадастровым номером (обозначением) 61:26:0514201:234

№ п/п	Наименование характеристики	Значение характеристики
1	2	3
1	Вид объекта недвижимости	здание

## КАРТА-ПЛАН ТЕРРИТОРИИ

### Описание местоположения здания, сооружения, объекта незавершенного строительства на земельном участке

1	2	3
2	Ранее присвоенный государственный учетный номер здания, сооружения, объекта незавершенного строительства (кадастровый, инвентарный или условный номер)	—
3	Кадастровый номер земельного участка (земельных участков), в границах которого (которых) расположено здание, сооружение, объект незавершенного строительства	61:26:0514201:150
4	Номер кадастрового квартала (кадастровых кварталов), в пределах которого (которых) расположено здание, сооружение, объект незавершенного строительства	61:26:0514201
5	Адрес здания, сооружения, объекта незавершенного строительства	—
	Местоположение здания, сооружения, объекта незавершенного строительства	Ростовская обл., р-н Неклиновский, с/п. Николаевское, с. Николаевка, СНТ "Альбатрос", № 164
	Дополнительные сведения о местоположении	—
6	Иные сведения	—

**1. Сведения о характерных точках контура  
вид объекта недвижимости (здание, сооружение, объект незавершенного строительства) здание  
кадастровый номер (обозначение) 61:26:0514201:235**

Зона № 1

Номер контура	Номера характерных точек контура	Существующие			Уточненные			Метод определения координат	Средняя квадратическая погрешность определения координат характерной точки (M <sub>t</sub> ), м	Формулы, примененные для расчета средней квадратической погрешности определения координат характерной точки (M <sub>t</sub> ), м
		Координаты, м		R, м	Координаты, м		R, м			
		X	Y		X	Y				
1	2	3	4	5	6	7	8	9	10	11
—	н238О	—	—	—	427941,92	1365662,71	—	Геодезический метод	0,10	$M_t = \text{SQRT}(M_1^2 + M_2^2) = \text{SQRT}(0,6^2 + 0,08^2) = 0,1 \text{ м}$
—	н239О	—	—	—	427945,59	1365669,00	—	Геодезический метод	0,10	$M_t = \text{SQRT}(M_1^2 + M_2^2) = \text{SQRT}(0,6^2 + 0,08^2) = 0,1 \text{ м}$
—	н240О	—	—	—	427940,89	1365671,74	—	Геодезический метод	0,10	$M_t = \text{SQRT}(M_1^2 + M_2^2) = \text{SQRT}(0,6^2 + 0,08^2) = 0,1 \text{ м}$



## КАРТА-ПЛАН ТЕРРИТОРИИ

### Описание местоположения здания, сооружения, объекта незавершенного строительства на земельном участке

1	2	3	4	5	6	7	8	9	10	11
—	н2140	—	—	—	427978, 30	136541 9,91	—	Геодезический метод	0,10	$Mt = \sqrt{M1^2+M2^2} = \sqrt{0,6^2+0,08^2} = 0,1 \text{ м}$
—	н2150	—	—	—	427977, 51	136542 7,16	—	Геодезический метод	0,10	$Mt = \sqrt{M1^2+M2^2} = \sqrt{0,6^2+0,08^2} = 0,1 \text{ м}$
—	н2160	—	—	—	427972, 54	136542 6,61	—	Геодезический метод	0,10	$Mt = \sqrt{M1^2+M2^2} = \sqrt{0,6^2+0,08^2} = 0,1 \text{ м}$
—	н2170	—	—	—	427973, 33	136541 9,37	—	Геодезический метод	0,10	$Mt = \sqrt{M1^2+M2^2} = \sqrt{0,6^2+0,08^2} = 0,1 \text{ м}$
—	н2140	—	—	—	427978, 30	136541 9,91	—	Геодезический метод	0,10	$Mt = \sqrt{M1^2+M2^2} = \sqrt{0,6^2+0,08^2} = 0,1 \text{ м}$

#### 2. Характеристики здания, сооружения, объекта незавершенного строительства с кадастровым номером (обозначением) 61:26:0514201:236

№ п/п	Наименование характеристики	Значение характеристики
1	2	3
1	Вид объекта недвижимости	здание
2	Ранее присвоенный государственный учетный номер здания, сооружения, объекта незавершенного строительства (кадастровый, инвентарный или условный номер)	—
3	Кадастровый номер земельного участка (земельных участков), в границах которого (которых) расположено здание, сооружение, объект незавершенного строительства	61:26:0514201:178
4	Номер кадастрового квартала (кадастровых кварталов), в пределах которого (которых) расположено здание, сооружение, объект незавершенного строительства	61:26:0514201
5	Адрес здания, сооружения, объекта незавершенного строительства	—
	Местоположение здания, сооружения, объекта незавершенного строительства	Ростовская область, Неклиновский район, с. Николаевка, ул. Сиреневая, 135
	Дополнительные сведения о местоположении	—
6	Иные сведения	—

#### 1. Сведения о характерных точках контура вид объекта недвижимости (здание, сооружение, объект незавершенного строительства) здание кадастровый номер (обозначение) 61:26:0514201:237

Зона № 1

## КАРТА-ПЛАН ТЕРРИТОРИИ

### Описание местоположения здания, сооружения, объекта незавершенного строительства на земельном участке

Номер контура	Номера характерных точек контура	Существующие			Уточненные			Метод определения координат	Средняя квадратическая погрешность определения координат характерной точки (M <sub>t</sub> ), м	Формулы, примененные для расчета средней квадратической погрешности определения координат характерной точки (M <sub>t</sub> ), м
		Координаты, м		R, м	Координаты, м		R, м			
		X	Y		X	Y				
1	2	3	4	5	6	7	8	9	10	11
—	н657О	—	—	—	427890,18	136540,9,31	—	Геодезический метод	0,10	$M_t = \sqrt{M_1^2 + M_2^2} = \sqrt{0,6^2 + 0,08^2} = 0,1 \text{ м}$
—	н658О	—	—	—	427889,98	136541,1,13	—	Геодезический метод	0,10	$M_t = \sqrt{M_1^2 + M_2^2} = \sqrt{0,6^2 + 0,08^2} = 0,1 \text{ м}$
—	н659О	—	—	—	427888,11	136541,0,92	—	Геодезический метод	0,10	$M_t = \sqrt{M_1^2 + M_2^2} = \sqrt{0,6^2 + 0,08^2} = 0,1 \text{ м}$
—	н660О	—	—	—	427888,31	136540,9,09	—	Геодезический метод	0,10	$M_t = \sqrt{M_1^2 + M_2^2} = \sqrt{0,6^2 + 0,08^2} = 0,1 \text{ м}$
—	н657О	—	—	—	427890,18	136540,9,31	—	Геодезический метод	0,10	$M_t = \sqrt{M_1^2 + M_2^2} = \sqrt{0,6^2 + 0,08^2} = 0,1 \text{ м}$

#### 2. Характеристики здания, сооружения, объекта незавершенного строительства с кадастровым номером (обозначением) 61:26:0514201:237

№ п/п	Наименование характеристики	Значение характеристики
1	2	3
1	Вид объекта недвижимости	здание
2	Ранее присвоенный государственный учетный номер здания, сооружения, объекта незавершенного строительства (кадастровый, инвентарный или условный номер)	—
3	Кадастровый номер земельного участка (земельных участков), в границах которого (которых) расположено здание, сооружение, объект незавершенного строительства	61:26:0514201:126
4	Номер кадастрового квартала (кадастровых кварталов), в пределах которого (которых) расположено здание, сооружение, объект незавершенного строительства	61:26:0514201
5	Адрес здания, сооружения, объекта незавершенного строительства	—

## КАРТА-ПЛАН ТЕРРИТОРИИ

### Описание местоположения здания, сооружения, объекта незавершенного строительства на земельном участке

1	2	3
	Местоположение здания, сооружения, объекта незавершенного строительства	Ростовская обл, р-н Неклиновский, с/п Николаевское, с Николаевка, СНТ "Альбатрос", №190
	Дополнительные сведения о местоположении	—
6	Иные сведения	—

#### 1. Сведения о характерных точках контура вид объекта недвижимости (здание, сооружение, объект незавершенного строительства) здание кадастровый номер (обозначение) 61:26:0514201:238

Зона № 1

Номер контура	Номера характерных точек контура	Существующие			Уточненные			Метод определения координат	Средняя квадратическая погрешность определения координат характерной точки (M <sub>t</sub> ), м	Формулы, примененные для расчета средней квадратической погрешности определения координат характерной точки (M <sub>t</sub> ), м
		Координаты, м		R, м	Координаты, м		R, м			
		X	Y		X	Y				
1	2	3	4	5	6	7	8	9	10	11
—	н500О	—	—	—	427820,18	1365467,22	—	Геодезический метод	0,10	$M_t = \text{SQRT}(M_1^2 + M_2^2) = \text{SQRT}(0,6^2 + 0,08^2) = 0,1 \text{ м}$
—	н501О	—	—	—	427819,83	1365470,47	—	Геодезический метод	0,10	$M_t = \text{SQRT}(M_1^2 + M_2^2) = \text{SQRT}(0,6^2 + 0,08^2) = 0,1 \text{ м}$
—	н502О	—	—	—	427813,96	1365469,83	—	Геодезический метод	0,10	$M_t = \text{SQRT}(M_1^2 + M_2^2) = \text{SQRT}(0,6^2 + 0,08^2) = 0,1 \text{ м}$
—	н503О	—	—	—	427814,31	1365466,58	—	Геодезический метод	0,10	$M_t = \text{SQRT}(M_1^2 + M_2^2) = \text{SQRT}(0,6^2 + 0,08^2) = 0,1 \text{ м}$
—	н500О	—	—	—	427820,18	1365467,22	—	Геодезический метод	0,10	$M_t = \text{SQRT}(M_1^2 + M_2^2) = \text{SQRT}(0,6^2 + 0,08^2) = 0,1 \text{ м}$

#### 2. Характеристики здания, сооружения, объекта незавершенного строительства с кадастровым номером (обозначением) 61:26:0514201:238

№ п/п	Наименование характеристики	Значение характеристики
1	2	3
1	Вид объекта недвижимости	здание

## КАРТА-ПЛАН ТЕРРИТОРИИ

### Описание местоположения здания, сооружения, объекта незавершенного строительства на земельном участке

1	2	3
2	Ранее присвоенный государственный учетный номер здания, сооружения, объекта незавершенного строительства (кадастровый, инвентарный или условный номер)	—
3	Кадастровый номер земельного участка (земельных участков), в границах которого (которых) расположено здание, сооружение, объект незавершенного строительства	61:26:0514201:13
4	Номер кадастрового квартала (кадастровых кварталов), в пределах которого (которых) расположено здание, сооружение, объект незавершенного строительства	61:26:0514201
5	Адрес здания, сооружения, объекта незавершенного строительства	—
	Местоположение здания, сооружения, объекта незавершенного строительства	Ростовская обл., р-н Неклиновский, с/п Николаевское, с. Николаевка, СНТ "Альбатрос", №248
	Дополнительные сведения о местоположении	—
6	Иные сведения	—

#### 1. Сведения о характерных точках контура вид объекта недвижимости (здание, сооружение, объект незавершенного строительства) здание кадастровый номер (обозначение) 61:26:0514201:239

Зона № 1

Номер контура	Номера характерных точек контура	Существующие			Уточненные			Метод определения координат	Средняя квадратическая погрешность определения координат характерной точки (M <sub>t</sub> ), м	Формулы, примененные для расчета средней квадратической погрешности определения координат характерной точки (M <sub>t</sub> ), м
		Координаты, м		R, м	Координаты, м		R, м			
		X	Y		X	Y				
1	2	3	4	5	6	7	8	9	10	11
—	н23О	—	—	—	427888,42	1365608,32	—	Геодезический метод	0,10	$M_t = \text{SQRT}(M_1^2 + M_2^2) = \text{SQRT}(0,6^2 + 0,08^2) = 0,1 \text{ м}$
—	н24О	—	—	—	427888,21	1365610,81	—	Геодезический метод	0,10	$M_t = \text{SQRT}(M_1^2 + M_2^2) = \text{SQRT}(0,6^2 + 0,08^2) = 0,1 \text{ м}$
—	н25О	—	—	—	427881,42	1365610,23	—	Геодезический метод	0,10	$M_t = \text{SQRT}(M_1^2 + M_2^2) = \text{SQRT}(0,6^2 + 0,08^2) = 0,1 \text{ м}$





## КАРТА-ПЛАН ТЕРРИТОРИИ

### Описание местоположения здания, сооружения, объекта незавершенного строительства на земельном участке

1	2	3	4	5	6	7	8	9	10	11
—	н404О	—	—	—	427842, 92	136561 7,11	—	Геодезический метод	0,10	$Mt = \sqrt{M1^2 + M2^2} = \sqrt{0,6^2 + 0,08^2} = 0,1 \text{ м}$
—	н405О	—	—	—	427842, 02	136562 6,11	—	Геодезический метод	0,10	$Mt = \sqrt{M1^2 + M2^2} = \sqrt{0,6^2 + 0,08^2} = 0,1 \text{ м}$
—	н406О	—	—	—	427835, 39	136562 5,44	—	Геодезический метод	0,10	$Mt = \sqrt{M1^2 + M2^2} = \sqrt{0,6^2 + 0,08^2} = 0,1 \text{ м}$
—	н407О	—	—	—	427836, 29	136561 6,45	—	Геодезический метод	0,10	$Mt = \sqrt{M1^2 + M2^2} = \sqrt{0,6^2 + 0,08^2} = 0,1 \text{ м}$
—	н404О	—	—	—	427842, 92	136561 7,11	—	Геодезический метод	0,10	$Mt = \sqrt{M1^2 + M2^2} = \sqrt{0,6^2 + 0,08^2} = 0,1 \text{ м}$

#### 2. Характеристики здания, сооружения, объекта незавершенного строительства с кадастровым номером (обозначением) 61:26:0514201:240

№ п/п	Наименование характеристики	Значение характеристики
1	2	3
1	Вид объекта недвижимости	здание
2	Ранее присвоенный государственный учетный номер здания, сооружения, объекта незавершенного строительства (кадастровый, инвентарный или условный номер)	—
3	Кадастровый номер земельного участка (земельных участков), в границах которого (которых) расположено здание, сооружение, объект незавершенного строительства	61:26:0514201:102
4	Номер кадастрового квартала (кадастровых кварталов), в пределах которого (которых) расположено здание, сооружение, объект незавершенного строительства	61:26:0514201
5	Адрес здания, сооружения, объекта незавершенного строительства	—
	Местоположение здания, сооружения, объекта незавершенного строительства	Ростовская обл., р-н Неклиновский, с. Николаевка, СНТ "Альбатрос", участок №215
	Дополнительные сведения о местоположении	—
6	Иные сведения	—

#### 1. Сведения о характерных точках контура вид объекта недвижимости (здание, сооружение, объект незавершенного строительства) здание кадастровый номер (обозначение) 61:26:0514201:241

Зона № 1

## КАРТА-ПЛАН ТЕРРИТОРИИ

### Описание местоположения здания, сооружения, объекта незавершенного строительства на земельном участке

Номер контура	Номера характерных точек контура	Существующие			Уточненные			Метод определения координат	Средняя квадратическая погрешность определения координат характерной точки (M <sub>t</sub> ), м	Формулы, примененные для расчета средней квадратической погрешности определения координат характерной точки (M <sub>t</sub> ), м
		Координаты, м		R, м	Координаты, м		R, м			
		X	Y		X	Y				
1	2	3	4	5	6	7	8	9	10	11
—	н408О	—	—	—	427829,31	136561,7,14	—	Геодезический метод	0,10	$M_t = \sqrt{M_1^2 + M_2^2} = \sqrt{0,6^2 + 0,08^2} = 0,1 \text{ м}$
—	н409О	—	—	—	427828,10	136562,7,08	—	Геодезический метод	0,10	$M_t = \sqrt{M_1^2 + M_2^2} = \sqrt{0,6^2 + 0,08^2} = 0,1 \text{ м}$
—	н410О	—	—	—	427822,88	136562,6,45	—	Геодезический метод	0,10	$M_t = \sqrt{M_1^2 + M_2^2} = \sqrt{0,6^2 + 0,08^2} = 0,1 \text{ м}$
—	н411О	—	—	—	427824,10	136561,6,50	—	Геодезический метод	0,10	$M_t = \sqrt{M_1^2 + M_2^2} = \sqrt{0,6^2 + 0,08^2} = 0,1 \text{ м}$
—	н408О	—	—	—	427829,31	136561,7,14	—	Геодезический метод	0,10	$M_t = \sqrt{M_1^2 + M_2^2} = \sqrt{0,6^2 + 0,08^2} = 0,1 \text{ м}$

#### 2. Характеристики здания, сооружения, объекта незавершенного строительства с кадастровым номером (обозначением) 61:26:0514201:241

№ п/п	Наименование характеристики	Значение характеристики
1	2	3
1	Вид объекта недвижимости	здание
2	Ранее присвоенный государственный учетный номер здания, сооружения, объекта незавершенного строительства (кадастровый, инвентарный или условный номер)	—
3	Кадастровый номер земельного участка (земельных участков), в границах которого (которых) расположено здание, сооружение, объект незавершенного строительства	61:26:0514201:102
4	Номер кадастрового квартала (кадастровых кварталов), в пределах которого (которых) расположено здание, сооружение, объект незавершенного строительства	61:26:0514201
5	Адрес здания, сооружения, объекта незавершенного строительства	—

## КАРТА-ПЛАН ТЕРРИТОРИИ

### Описание местоположения здания, сооружения, объекта незавершенного строительства на земельном участке

1	2	3
	Местоположение здания, сооружения, объекта незавершенного строительства	Ростовская обл., р-н Неклиновский, с. Николаевка, СНТ "Альбатрос", участок №215
	Дополнительные сведения о местоположении	—
6	Иные сведения	—

#### 1. Сведения о характерных точках контура вид объекта недвижимости (здание, сооружение, объект незавершенного строительства) здание кадастровый номер (обозначение) 61:26:0514201:244

Зона № 1

Номер контура	Номера характерных точек контура	Существующие			Уточненные			Метод определения координат	Средняя квадратическая погрешность определения координат характерной точки (M <sub>t</sub> ), м	Формулы, примененные для расчета средней квадратической погрешности определения координат характерной точки (M <sub>t</sub> ), м
		Координаты, м		R, м	Координаты, м		R, м			
		X	Y		X	Y				
1	2	3	4	5	6	7	8	9	10	11
—	н508О	—	—	—	427794,97	1365667,77	—	Геодезический метод	0,10	$M_t = \sqrt{M_1^2 + M_2^2} = \sqrt{0,6^2 + 0,08^2} = 0,1 \text{ м}$
—	н509О	—	—	—	427794,61	1365671,25	—	Геодезический метод	0,10	$M_t = \sqrt{M_1^2 + M_2^2} = \sqrt{0,6^2 + 0,08^2} = 0,1 \text{ м}$
—	н510О	—	—	—	427789,22	1365670,69	—	Геодезический метод	0,10	$M_t = \sqrt{M_1^2 + M_2^2} = \sqrt{0,6^2 + 0,08^2} = 0,1 \text{ м}$
—	н511О	—	—	—	427789,57	1365667,22	—	Геодезический метод	0,10	$M_t = \sqrt{M_1^2 + M_2^2} = \sqrt{0,6^2 + 0,08^2} = 0,1 \text{ м}$
—	н508О	—	—	—	427794,97	1365667,77	—	Геодезический метод	0,10	$M_t = \sqrt{M_1^2 + M_2^2} = \sqrt{0,6^2 + 0,08^2} = 0,1 \text{ м}$

#### 2. Характеристики здания, сооружения, объекта незавершенного строительства с кадастровым номером (обозначением) 61:26:0514201:244

№ п/п	Наименование характеристики	Значение характеристики
1	2	3
1	Вид объекта недвижимости	здание

## КАРТА-ПЛАН ТЕРРИТОРИИ

### Описание местоположения здания, сооружения, объекта незавершенного строительства на земельном участке

1	2	3
2	Ранее присвоенный государственный учетный номер здания, сооружения, объекта незавершенного строительства (кадастровый, инвентарный или условный номер)	—
3	Кадастровый номер земельного участка (земельных участков), в границах которого (которых) расположено здание, сооружение, объект незавершенного строительства	61:26:0514201:63
4	Номер кадастрового квартала (кадастровых кварталов), в пределах которого (которых) расположено здание, сооружение, объект незавершенного строительства	61:26:0514201
5	Адрес здания, сооружения, объекта незавершенного строительства	—
	Местоположение здания, сооружения, объекта незавершенного строительства	Ростовская обл, р-н Неклиновский, с Николаевка, сад с/т "Альбатрос", уч. 255
	Дополнительные сведения о местоположении	—
6	Иные сведения	—

#### 1. Сведения о характерных точках контура вид объекта недвижимости (здание, сооружение, объект незавершенного строительства) здание кадастровый номер (обозначение) 61:26:0514201:245

Зона № 1

Номер контура	Номера характерных точек контура	Существующие			Уточненные			Метод определения координат	Средняя квадратическая погрешность определения координат характерной точки (M <sub>t</sub> ), м	Формулы, примененные для расчета средней квадратической погрешности определения координат характерной точки (M <sub>t</sub> ), м
		Координаты, м		R, м	Координаты, м		R, м			
		X	Y		X	Y				
1	2	3	4	5	6	7	8	9	10	11
—	н222О	—	—	—	427972,15	136547,8,53	—	Геодезический метод	0,10	$M_t = \text{SQRT}(M_1^2 + M_2^2) = \text{SQRT}(0,6^2 + 0,08^2) = 0,1 \text{ м}$
—	н223О	—	—	—	427971,88	136548,5,19	—	Геодезический метод	0,10	$M_t = \text{SQRT}(M_1^2 + M_2^2) = \text{SQRT}(0,6^2 + 0,08^2) = 0,1 \text{ м}$
—	н224О	—	—	—	427958,50	136548,4,66	—	Геодезический метод	0,10	$M_t = \text{SQRT}(M_1^2 + M_2^2) = \text{SQRT}(0,6^2 + 0,08^2) = 0,1 \text{ м}$



## КАРТА-ПЛАН ТЕРРИТОРИИ

### Описание местоположения здания, сооружения, объекта незавершенного строительства на земельном участке

1	2	3	4	5	6	7	8	9	10	11
—	н569О	—	—	—	427793, 75	136568 3,40	—	Геодезический метод	0,10	$Mt = \sqrt{M1^2+M2^2} = \sqrt{0,6^2+0,08^2} = 0,1 \text{ м}$
—	н570О	—	—	—	427793, 08	136568 9,83	—	Геодезический метод	0,10	$Mt = \sqrt{M1^2+M2^2} = \sqrt{0,6^2+0,08^2} = 0,1 \text{ м}$
—	н571О	—	—	—	427791, 03	136568 9,62	—	Геодезический метод	0,10	$Mt = \sqrt{M1^2+M2^2} = \sqrt{0,6^2+0,08^2} = 0,1 \text{ м}$
—	н572О	—	—	—	427791, 70	136568 3,19	—	Геодезический метод	0,10	$Mt = \sqrt{M1^2+M2^2} = \sqrt{0,6^2+0,08^2} = 0,1 \text{ м}$
—	н569О	—	—	—	427793, 75	136568 3,40	—	Геодезический метод	0,10	$Mt = \sqrt{M1^2+M2^2} = \sqrt{0,6^2+0,08^2} = 0,1 \text{ м}$

#### 2. Характеристики здания, сооружения, объекта незавершенного строительства с кадастровым номером (обозначением) 61:26:0514201:246

№ п/п	Наименование характеристики	Значение характеристики
1	2	3
1	Вид объекта недвижимости	здание
2	Ранее присвоенный государственный учетный номер здания, сооружения, объекта незавершенного строительства (кадастровый, инвентарный или условный номер)	—
3	Кадастровый номер земельного участка (земельных участков), в границах которого (которых) расположено здание, сооружение, объект незавершенного строительства	61:26:0514201:350
4	Номер кадастрового квартала (кадастровых кварталов), в пределах которого (которых) расположено здание, сооружение, объект незавершенного строительства	61:26:0514201
5	Адрес здания, сооружения, объекта незавершенного строительства	—
	Местоположение здания, сооружения, объекта незавершенного строительства	Ростовская область, р-н Неклиновский, с Николаевка, СНТ "Альбатрос", 276
	Дополнительные сведения о местоположении	СНТ "Альбатрос", 276
6	Иные сведения	—

#### 1. Сведения о характерных точках контура вид объекта недвижимости (здание, сооружение, объект незавершенного строительства) здание кадастровый номер (обозначение) 61:26:0514201:247

Зона № 1

## КАРТА-ПЛАН ТЕРРИТОРИИ

### Описание местоположения здания, сооружения, объекта незавершенного строительства на земельном участке

Номер контура	Номера характерных точек контура	Существующие			Уточненные			Метод определения координат	Средняя квадратическая погрешность определения координат характерной точки (M <sub>t</sub> ), м	Формулы, примененные для расчета средней квадратической погрешности определения координат характерной точки (M <sub>t</sub> ), м
		Координаты, м		R, м	Координаты, м		R, м			
		X	Y		X	Y				
1	2	3	4	5	6	7	8	9	10	11
—	н565О	—	—	—	427791,45	1365682,16	—	Геодезический метод	0,10	$M_t = \sqrt{M_1^2 + M_2^2} = \sqrt{0,6^2 + 0,08^2} = 0,1 \text{ м}$
—	н566О	—	—	—	427790,54	1365690,88	—	Геодезический метод	0,10	$M_t = \sqrt{M_1^2 + M_2^2} = \sqrt{0,6^2 + 0,08^2} = 0,1 \text{ м}$
—	н567О	—	—	—	427778,72	1365689,65	—	Геодезический метод	0,10	$M_t = \sqrt{M_1^2 + M_2^2} = \sqrt{0,6^2 + 0,08^2} = 0,1 \text{ м}$
—	н568О	—	—	—	427779,63	1365680,93	—	Геодезический метод	0,10	$M_t = \sqrt{M_1^2 + M_2^2} = \sqrt{0,6^2 + 0,08^2} = 0,1 \text{ м}$
—	н565О	—	—	—	427791,45	1365682,16	—	Геодезический метод	0,10	$M_t = \sqrt{M_1^2 + M_2^2} = \sqrt{0,6^2 + 0,08^2} = 0,1 \text{ м}$

#### 2. Характеристики здания, сооружения, объекта незавершенного строительства с кадастровым номером (обозначением) 61:26:0514201:247

№ п/п	Наименование характеристики	Значение характеристики
1	2	3
1	Вид объекта недвижимости	здание
2	Ранее присвоенный государственный учетный номер здания, сооружения, объекта незавершенного строительства (кадастровый, инвентарный или условный номер)	—
3	Кадастровый номер земельного участка (земельных участков), в границах которого (которых) расположено здание, сооружение, объект незавершенного строительства	61:26:0514201:350
4	Номер кадастрового квартала (кадастровых кварталов), в пределах которого (которых) расположено здание, сооружение, объект незавершенного строительства	61:26:0514201
5	Адрес здания, сооружения, объекта незавершенного строительства	—

## КАРТА-ПЛАН ТЕРРИТОРИИ

### Описание местоположения здания, сооружения, объекта незавершенного строительства на земельном участке

1	2	3
	Местоположение здания, сооружения, объекта незавершенного строительства	Ростовская область, р-н Неклиновский, с Николаевка, снт "Альбатрос", № 276
	Дополнительные сведения о местоположении	снт "Альбатрос", № 276
6	Иные сведения	—

#### 1. Сведения о характерных точках контура вид объекта недвижимости (здание, сооружение, объект незавершенного строительства) здание кадастровый номер (обозначение) 61:26:0514201:248

Зона № 1

Номер контура	Номера характерных точек контура	Существующие			Уточненные			Метод определения координат	Средняя квадратическая погрешность определения координат характерной точки (M <sub>t</sub> ), м	Формулы, примененные для расчета средней квадратической погрешности определения координат характерной точки (M <sub>t</sub> ), м
		Координаты, м		R, м	Координаты, м		R, м			
		X	Y		X	Y				
1	2	3	4	5	6	7	8	9	10	11
—	н344О	—	—	—	427894,38	136537,8,69	—	Геодезический метод	0,10	$M_t = \sqrt{M_1^2 + M_2^2} = \sqrt{0,6^2 + 0,08^2} = 0,1 \text{ м}$
—	н345О	—	—	—	427893,94	136538,3,05	—	Геодезический метод	0,10	$M_t = \sqrt{M_1^2 + M_2^2} = \sqrt{0,6^2 + 0,08^2} = 0,1 \text{ м}$
—	н346О	—	—	—	427887,78	136538,2,44	—	Геодезический метод	0,10	$M_t = \sqrt{M_1^2 + M_2^2} = \sqrt{0,6^2 + 0,08^2} = 0,1 \text{ м}$
—	н347О	—	—	—	427888,22	136537,8,07	—	Геодезический метод	0,10	$M_t = \sqrt{M_1^2 + M_2^2} = \sqrt{0,6^2 + 0,08^2} = 0,1 \text{ м}$
—	н344О	—	—	—	427894,38	136537,8,69	—	Геодезический метод	0,10	$M_t = \sqrt{M_1^2 + M_2^2} = \sqrt{0,6^2 + 0,08^2} = 0,1 \text{ м}$

#### 2. Характеристики здания, сооружения, объекта незавершенного строительства с кадастровым номером (обозначением) 61:26:0514201:248

№ п/п	Наименование характеристики	Значение характеристики
1	2	3
1	Вид объекта недвижимости	здание



## КАРТА-ПЛАН ТЕРРИТОРИИ

### Описание местоположения здания, сооружения, объекта незавершенного строительства на земельном участке

1	2	3
2	Ранее присвоенный государственный учетный номер здания, сооружения, объекта незавершенного строительства (кадастровый, инвентарный или условный номер)	—
3	Кадастровый номер земельного участка (земельных участков), в границах которого (которых) расположено здание, сооружение, объект незавершенного строительства	61:26:0514201:127
4	Номер кадастрового квартала (кадастровых кварталов), в пределах которого (которых) расположено здание, сооружение, объект незавершенного строительства	61:26:0514201
5	Адрес здания, сооружения, объекта незавершенного строительства	—
	Местоположение здания, сооружения, объекта незавершенного строительства	Ростовская обл, р-н Неклиновский, с Николаевка, сад СНТ "Альбатрос", уч. 189
	Дополнительные сведения о местоположении	—
6	Иные сведения	—

#### 1. Сведения о характерных точках контура вид объекта недвижимости (здание, сооружение, объект незавершенного строительства) здание кадастровый номер (обозначение) 61:26:0514201:249

Зона № 1

Номер контура	Номера характерных точек контура	Существующие			Уточненные			Метод определения координат	Средняя квадратическая погрешность определения координат характерной точки (M <sub>t</sub> ), м	Формулы, примененные для расчета средней квадратической погрешности определения координат характерной точки (M <sub>t</sub> ), м
		Координаты, м		R, м	Координаты, м		R, м			
		X	Y		X	Y				
1	2	3	4	5	6	7	8	9	10	11
—	н704О	—	—	—	427891,91	1365393,02	—	Геодезический метод	0,10	M <sub>t</sub> = SQRT(M1 <sup>2</sup> +M2 <sup>2</sup> ) = SQRT(0,6 <sup>2</sup> +0,08 <sup>2</sup> ) = 0,1 м
—	н705О	—	—	—	427891,24	1365399,58	—	Геодезический метод	0,10	M <sub>t</sub> = SQRT(M1 <sup>2</sup> +M2 <sup>2</sup> ) = SQRT(0,6 <sup>2</sup> +0,08 <sup>2</sup> ) = 0,1 м
—	н706О	—	—	—	427878,93	1365398,34	—	Геодезический метод	0,10	M <sub>t</sub> = SQRT(M1 <sup>2</sup> +M2 <sup>2</sup> ) = SQRT(0,6 <sup>2</sup> +0,08 <sup>2</sup> ) = 0,1 м

## КАРТА-ПЛАН ТЕРРИТОРИИ

### Описание местоположения здания, сооружения, объекта незавершенного строительства на земельном участке

—	н707О	—	—	—	427878, 59	136540 1,69	—	Геодезический метод	0,10	$Mt = \sqrt{M1^2+M2^2} = \sqrt{0,6^2+0,08^2} = 0,1 \text{ м}$
—	н708О	—	—	—	427874, 38	136540 1,26	—	Геодезический метод	0,10	$Mt = \sqrt{M1^2+M2^2} = \sqrt{0,6^2+0,08^2} = 0,1 \text{ м}$
—	н709О	—	—	—	427874, 72	136539 7,91	—	Геодезический метод	0,10	$Mt = \sqrt{M1^2+M2^2} = \sqrt{0,6^2+0,08^2} = 0,1 \text{ м}$
—	н710О	—	—	—	427874, 88	136539 7,93	—	Геодезический метод	0,10	$Mt = \sqrt{M1^2+M2^2} = \sqrt{0,6^2+0,08^2} = 0,1 \text{ м}$
—	н711О	—	—	—	427875, 29	136539 3,87	—	Геодезический метод	0,10	$Mt = \sqrt{M1^2+M2^2} = \sqrt{0,6^2+0,08^2} = 0,1 \text{ м}$
—	н712О	—	—	—	427877, 26	136539 4,07	—	Геодезический метод	0,10	$Mt = \sqrt{M1^2+M2^2} = \sqrt{0,6^2+0,08^2} = 0,1 \text{ м}$
—	н713О	—	—	—	427877, 51	136539 1,57	—	Геодезический метод	0,10	$Mt = \sqrt{M1^2+M2^2} = \sqrt{0,6^2+0,08^2} = 0,1 \text{ м}$
—	н704О	—	—	—	427891, 91	136539 3,02	—	Геодезический метод	0,10	$Mt = \sqrt{M1^2+M2^2} = \sqrt{0,6^2+0,08^2} = 0,1 \text{ м}$

#### 2. Характеристики здания, сооружения, объекта незавершенного строительства с кадастровым номером (обозначением) 61:26:0514201:249

№ п/п	Наименование характеристики	Значение характеристики
1	2	3
1	Вид объекта недвижимости	здание
2	Ранее присвоенный государственный учетный номер здания, сооружения, объекта незавершенного строительства (кадастровый, инвентарный или условный номер)	—
3	Кадастровый номер земельного участка (земельных участков), в границах которого (которых) расположено здание, сооружение, объект незавершенного строительства	61:26:0514201:127
4	Номер кадастрового квартала (кадастровых кварталов), в пределах которого (которых) расположено здание, сооружение, объект незавершенного строительства	61:26:0514201
5	Адрес здания, сооружения, объекта незавершенного строительства	—
	Местоположение здания, сооружения, объекта незавершенного строительства	Ростовская обл, р-н Неклиновский, с Николаевка, сад СНТ "Альбатрос", уч.189
	Дополнительные сведения о местоположении	—

## КАРТА-ПЛАН ТЕРРИТОРИИ

### Описание местоположения здания, сооружения, объекта незавершенного строительства на земельном участке

<b>1</b>	<b>2</b>	<b>3</b>
6	Иные сведения	—

**1. Сведения о характерных точках контура  
вид объекта недвижимости (здание, сооружение, объект незавершенного строительства) здание  
кадастровый номер (обозначение) 61:26:0514201:250**

Зона № 1

Номер контура	Номера характерных точек контура	Существующие			Уточненные			Метод определения координат	Средняя квадратическая погрешность определения координат характерной точки (M <sub>t</sub> ), м	Формулы, примененные для расчета средней квадратической погрешности определения координат характерной точки (M <sub>t</sub> ), м
		Координаты, м		R, м	Координаты, м		R, м			
		X	Y		X	Y				
1	2	3	4	5	6	7	8	9	10	11
—	н629О	—	—	—	428007,50	136557,6,04	—	Геодезический метод	0,10	$M_t = \sqrt{M_1^2 + M_2^2} = \sqrt{0,6^2 + 0,08^2} = 0,1 \text{ м}$
—	н630О	—	—	—	428010,76	136557,6,41	—	Геодезический метод	0,10	$M_t = \sqrt{M_1^2 + M_2^2} = \sqrt{0,6^2 + 0,08^2} = 0,1 \text{ м}$
—	н631О	—	—	—	428010,45	136557,9,19	—	Геодезический метод	0,10	$M_t = \sqrt{M_1^2 + M_2^2} = \sqrt{0,6^2 + 0,08^2} = 0,1 \text{ м}$
—	н632О	—	—	—	428007,19	136557,8,83	—	Геодезический метод	0,10	$M_t = \sqrt{M_1^2 + M_2^2} = \sqrt{0,6^2 + 0,08^2} = 0,1 \text{ м}$
—	н629О	—	—	—	428007,50	136557,6,04	—	Геодезический метод	0,10	$M_t = \sqrt{M_1^2 + M_2^2} = \sqrt{0,6^2 + 0,08^2} = 0,1 \text{ м}$

**2. Характеристики здания, сооружения, объекта незавершенного строительства с кадастровым номером (обозначением) 61:26:0514201:250**

№ п/п	Наименование характеристики	Значение характеристики
1	2	3
1	Вид объекта недвижимости	здание
2	Ранее присвоенный государственный учетный номер здания, сооружения, объекта незавершенного строительства (кадастровый, инвентарный или условный номер)	—

## КАРТА-ПЛАН ТЕРРИТОРИИ

### Описание местоположения здания, сооружения, объекта незавершенного строительства на земельном участке

1	2	3
3	Кадастровый номер земельного участка (земельных участков), в границах которого (которых) расположено здание, сооружение, объект незавершенного строительства	61:26:0514201:2
4	Номер кадастрового квартала (кадастровых кварталов), в пределах которого (которых) расположено здание, сооружение, объект незавершенного строительства	61:26:0514201
5	Адрес здания, сооружения, объекта незавершенного строительства	—
	Местоположение здания, сооружения, объекта незавершенного строительства	Ростовская обл, р-н Неклиновский, с/пос Николаевское, с Николаевка, СНТ "Альбатрос", участок № 112
	Дополнительные сведения о местоположении	—
6	Иные сведения	—

#### 1. Сведения о характерных точках контура вид объекта недвижимости (здание, сооружение, объект незавершенного строительства) здание кадастровый номер (обозначение) 61:26:0514201:251

Зона № 1

Номер контура	Номера характерных точек контура	Существующие			Уточненные			Метод определения координат	Средняя квадратическая погрешность определения координат характерной точки (M <sub>t</sub> ), м	Формулы, примененные для расчета средней квадратической погрешности определения координат характерной точки (M <sub>t</sub> ), м
		Координаты, м		R, м	Координаты, м		R, м			
		X	Y		X	Y				
1	2	3	4	5	6	7	8	9	10	11
—	н153О	—	—	—	428018,76	1365564,87	—	Геодезический метод	0,10	M <sub>t</sub> = SQRT(M1 <sup>2</sup> +M2 <sup>2</sup> ) = SQRT(0,6 <sup>2</sup> +0,08 <sup>2</sup> ) = 0,1 м
—	н154О	—	—	—	428018,01	1365569,91	—	Геодезический метод	0,10	M <sub>t</sub> = SQRT(M1 <sup>2</sup> +M2 <sup>2</sup> ) = SQRT(0,6 <sup>2</sup> +0,08 <sup>2</sup> ) = 0,1 м
—	н155О	—	—	—	428007,01	1365568,27	—	Геодезический метод	0,10	M <sub>t</sub> = SQRT(M1 <sup>2</sup> +M2 <sup>2</sup> ) = SQRT(0,6 <sup>2</sup> +0,08 <sup>2</sup> ) = 0,1 м
—	н156О	—	—	—	428007,76	1365563,23	—	Геодезический метод	0,10	M <sub>t</sub> = SQRT(M1 <sup>2</sup> +M2 <sup>2</sup> ) = SQRT(0,6 <sup>2</sup> +0,08 <sup>2</sup> ) = 0,1 м



## КАРТА-ПЛАН ТЕРРИТОРИИ

### Описание местоположения здания, сооружения, объекта незавершенного строительства на земельном участке

—	н150	—	—	—	427939, 62	136539 5,03	—	Геодезический метод	0,10	$Mt = \sqrt{M1^2+M2^2} = \sqrt{0,6^2+0,08^2} = 0,1 \text{ м}$
—	н160	—	—	—	427939, 32	136539 7,93	—	Геодезический метод	0,10	$Mt = \sqrt{M1^2+M2^2} = \sqrt{0,6^2+0,08^2} = 0,1 \text{ м}$
—	н170	—	—	—	427933, 93	136539 7,38	—	Геодезический метод	0,10	$Mt = \sqrt{M1^2+M2^2} = \sqrt{0,6^2+0,08^2} = 0,1 \text{ м}$
—	н180	—	—	—	427934, 22	136539 4,48	—	Геодезический метод	0,10	$Mt = \sqrt{M1^2+M2^2} = \sqrt{0,6^2+0,08^2} = 0,1 \text{ м}$
—	н150	—	—	—	427939, 62	136539 5,03	—	Геодезический метод	0,10	$Mt = \sqrt{M1^2+M2^2} = \sqrt{0,6^2+0,08^2} = 0,1 \text{ м}$

#### 2. Характеристики здания, сооружения, объекта незавершенного строительства с кадастровым номером (обозначением) 61:26:0514201:252

№ п/п	Наименование характеристики	Значение характеристики
1	2	3
1	Вид объекта недвижимости	здание
2	Ранее присвоенный государственный учетный номер здания, сооружения, объекта незавершенного строительства (кадастровый, инвентарный или условный номер)	—
3	Кадастровый номер земельного участка (земельных участков), в границах которого (которых) расположено здание, сооружение, объект незавершенного строительства	61:26:0514201:159
4	Номер кадастрового квартала (кадастровых кварталов), в пределах которого (которых) расположено здание, сооружение, объект незавершенного строительства	61:26:0514201
5	Адрес здания, сооружения, объекта незавершенного строительства	—
	Местоположение здания, сооружения, объекта незавершенного строительства	Ростовская обл, р-н Неклиновский, с Николаевка, СНТ "Альбатрос" участок № 155
	Дополнительные сведения о местоположении	—
6	Иные сведения	—

#### 1. Сведения о характерных точках контура вид объекта недвижимости (здание, сооружение, объект незавершенного строительства) здание кадастровый номер (обозначение) 61:26:0514201:254

Зона № 1

## КАРТА-ПЛАН ТЕРРИТОРИИ

### Описание местоположения здания, сооружения, объекта незавершенного строительства на земельном участке

Номер контура	Номера характерных точек контура	Существующие			Уточненные			Метод определения координат	Средняя квадратическая погрешность определения координат характерной точки (M <sub>t</sub> ), м	Формулы, примененные для расчета средней квадратической погрешности определения координат характерной точки (M <sub>t</sub> ), м
		Координаты, м		R, м	Координаты, м		R, м			
		X	Y		X	Y				
1	2	3	4	5	6	7	8	9	10	11
—	н6250	—	—	—	428057,71	136539,06	—	Геодезический метод	0,10	$M_t = \sqrt{M_1^2 + M_2^2} = \sqrt{0,6^2 + 0,08^2} = 0,1 \text{ м}$
—	н6260	—	—	—	428057,52	136539,87	—	Геодезический метод	0,10	$M_t = \sqrt{M_1^2 + M_2^2} = \sqrt{0,6^2 + 0,08^2} = 0,1 \text{ м}$
—	н6270	—	—	—	428052,73	136539,55	—	Геодезический метод	0,10	$M_t = \sqrt{M_1^2 + M_2^2} = \sqrt{0,6^2 + 0,08^2} = 0,1 \text{ м}$
—	н6280	—	—	—	428052,92	136539,74	—	Геодезический метод	0,10	$M_t = \sqrt{M_1^2 + M_2^2} = \sqrt{0,6^2 + 0,08^2} = 0,1 \text{ м}$
—	н6250	—	—	—	428057,71	136539,06	—	Геодезический метод	0,10	$M_t = \sqrt{M_1^2 + M_2^2} = \sqrt{0,6^2 + 0,08^2} = 0,1 \text{ м}$

#### 2. Характеристики здания, сооружения, объекта незавершенного строительства с кадастровым номером (обозначением) 61:26:0514201:254

№ п/п	Наименование характеристики	Значение характеристики
1	2	3
1	Вид объекта недвижимости	здание
2	Ранее присвоенный государственный учетный номер здания, сооружения, объекта незавершенного строительства (кадастровый, инвентарный или условный номер)	—
3	Кадастровый номер земельного участка (земельных участков), в границах которого (которых) расположено здание, сооружение, объект незавершенного строительства	61:26:0514201:27
4	Номер кадастрового квартала (кадастровых кварталов), в пределах которого (которых) расположено здание, сооружение, объект незавершенного строительства	61:26:0514201
5	Адрес здания, сооружения, объекта незавершенного строительства	—

## КАРТА-ПЛАН ТЕРРИТОРИИ

### Описание местоположения здания, сооружения, объекта незавершенного строительства на земельном участке

1	2	3
	Местоположение здания, сооружения, объекта незавершенного строительства	Ростовская обл, р-н Неклиновский, с/пос Николаевское, с Николаевка, СНТ "Альбатрос", участок №98
	Дополнительные сведения о местоположении	—
б	Иные сведения	—

#### 1. Сведения о характерных точках контура вид объекта недвижимости (здание, сооружение, объект незавершенного строительства) здание кадастровый номер (обозначение) 61:26:0514201:255

Зона № 1

Номер контура	Номера характерных точек контура	Существующие			Уточненные			Метод определения координат	Средняя квадратическая погрешность определения координат характерной точки (M <sub>t</sub> ), м	Формулы, примененные для расчета средней квадратической погрешности определения координат характерной точки (M <sub>t</sub> ), м
		Координаты, м		R, м	Координаты, м		R, м			
		X	Y		X	Y				
1	2	3	4	5	6	7	8	9	10	11
—	н1О	—	—	—	428052,82	136540,8,56	—	Геодезический метод	0,10	$M_t = \text{SQRT}(M_1^2 + M_2^2) = \text{SQRT}(0,6^2 + 0,08^2) = 0,1 \text{ м}$
—	н2О	—	—	—	428052,19	136542,0,50	—	Геодезический метод	0,10	$M_t = \text{SQRT}(M_1^2 + M_2^2) = \text{SQRT}(0,6^2 + 0,08^2) = 0,1 \text{ м}$
—	н3О	—	—	—	428047,70	136542,0,26	—	Геодезический метод	0,10	$M_t = \text{SQRT}(M_1^2 + M_2^2) = \text{SQRT}(0,6^2 + 0,08^2) = 0,1 \text{ м}$
—	н4О	—	—	—	428048,19	136541,1,11	—	Геодезический метод	0,10	$M_t = \text{SQRT}(M_1^2 + M_2^2) = \text{SQRT}(0,6^2 + 0,08^2) = 0,1 \text{ м}$
—	н5О	—	—	—	428048,87	136541,1,14	—	Геодезический метод	0,10	$M_t = \text{SQRT}(M_1^2 + M_2^2) = \text{SQRT}(0,6^2 + 0,08^2) = 0,1 \text{ м}$
—	н6О	—	—	—	428049,02	136540,8,36	—	Геодезический метод	0,10	$M_t = \text{SQRT}(M_1^2 + M_2^2) = \text{SQRT}(0,6^2 + 0,08^2) = 0,1 \text{ м}$
—	н1О	—	—	—	428052,82	136540,8,56	—	Геодезический метод	0,10	$M_t = \text{SQRT}(M_1^2 + M_2^2) = \text{SQRT}(0,6^2 + 0,08^2) = 0,1 \text{ м}$



## КАРТА-ПЛАН ТЕРРИТОРИИ

### Описание местоположения здания, сооружения, объекта незавершенного строительства на земельном участке

#### 2. Характеристики здания, сооружения, объекта незавершенного строительства с кадастровым номером (обозначением) 61:26:0514201:255

№ п/п	Наименование характеристики	Значение характеристики
1	2	3
1	Вид объекта недвижимости	здание
2	Ранее присвоенный государственный учетный номер здания, сооружения, объекта незавершенного строительства (кадастровый, инвентарный или условный номер)	—
3	Кадастровый номер земельного участка (земельных участков), в границах которого (которых) расположено здание, сооружение, объект незавершенного строительства	61:26:0514201:27
4	Номер кадастрового квартала (кадастровых кварталов), в пределах которого (которых) расположено здание, сооружение, объект незавершенного строительства	61:26:0514201
5	Адрес здания, сооружения, объекта незавершенного строительства	—
	Местоположение здания, сооружения, объекта незавершенного строительства	Ростовская обл, р-н Неклиновский, с/пос Николаевское, с Николаевка, СНТ "Альбатрос", участок №98
	Дополнительные сведения о местоположении	—
6	Иные сведения	—

#### 1. Сведения о характерных точках контура вид объекта недвижимости (здание, сооружение, объект незавершенного строительства) здание кадастровый номер (обозначение) 61:26:0514201:256

Зона № 1

Номер контура	Номера характерных точек контура	Существующие			Уточненные			Метод определения координат	Средняя квадратическая погрешность определения координат характерной точки (M <sub>t</sub> ), м	Формулы, примененные для расчета средней квадратической погрешности определения координат характерной точки (M <sub>t</sub> ), м
		Координаты, м		R, м	Координаты, м		R, м			
		X	Y		X	Y				
1	2	3	4	5	6	7	8	9	10	11
—	н1990	—	—	—	427984, 59	136555 7,33	—	Геодезический метод	0,10	M <sub>t</sub> = SQRT(M1 <sup>2</sup> +M2 <sup>2</sup> ) = SQRT(0,6 <sup>2</sup> +0,08 <sup>2</sup> ) = 0,1 м

## КАРТА-ПЛАН ТЕРРИТОРИИ

### Описание местоположения здания, сооружения, объекта незавершенного строительства на земельном участке

—	н200О	—	—	—	427984, 40	136556 0,33	—	Геодезический метод	0,10	$Mt = \sqrt{M1^2 + M2^2} = \sqrt{0,6^2 + 0,08^2} = 0,1 \text{ м}$
—	н201О	—	—	—	427980, 16	136556 0,06	—	Геодезический метод	0,10	$Mt = \sqrt{M1^2 + M2^2} = \sqrt{0,6^2 + 0,08^2} = 0,1 \text{ м}$
—	н202О	—	—	—	427980, 35	136555 7,06	—	Геодезический метод	0,10	$Mt = \sqrt{M1^2 + M2^2} = \sqrt{0,6^2 + 0,08^2} = 0,1 \text{ м}$
—	н199О	—	—	—	427984, 59	136555 7,33	—	Геодезический метод	0,10	$Mt = \sqrt{M1^2 + M2^2} = \sqrt{0,6^2 + 0,08^2} = 0,1 \text{ м}$

#### 2. Характеристики здания, сооружения, объекта незавершенного строительства с кадастровым номером (обозначением) 61:26:0514201:256

№ п/п	Наименование характеристики	Значение характеристики
1	2	3
1	Вид объекта недвижимости	здание
2	Ранее присвоенный государственный учетный номер здания, сооружения, объекта незавершенного строительства (кадастровый, инвентарный или условный номер)	—
3	Кадастровый номер земельного участка (земельных участков), в границах которого (которых) расположено здание, сооружение, объект незавершенного строительства	61:26:0514201:184
4	Номер кадастрового квартала (кадастровых кварталов), в пределах которого (которых) расположено здание, сооружение, объект незавершенного строительства	61:26:0514201
5	Адрес здания, сооружения, объекта незавершенного строительства	—
	Местоположение здания, сооружения, объекта незавершенного строительства	Ростовская обл., р-н Неклиновский, с/п Николаевское, с. Николаевка, СНТ "Альбатрос", №129
	Дополнительные сведения о местоположении	—
6	Иные сведения	—

#### 1. Сведения о характерных точках контура вид объекта недвижимости (здание, сооружение, объект незавершенного строительства) здание кадастровый номер (обозначение) 61:26:0514201:257

Зона № 1

## КАРТА-ПЛАН ТЕРРИТОРИИ

### Описание местоположения здания, сооружения, объекта незавершенного строительства на земельном участке

Номер контура	Номера характерных точек контура	Существующие			Уточненные			Метод определения координат	Средняя квадратическая погрешность определения координат характерной точки (M <sub>t</sub> ), м	Формулы, примененные для расчета средней квадратической погрешности определения координат характерной точки (M <sub>t</sub> ), м
		Координаты, м		R, м	Координаты, м		R, м			
		X	Y		X	Y				
1	2	3	4	5	6	7	8	9	10	11
—	н191О	—	—	—	427985,79	136554,3,06	—	Геодезический метод	0,10	$M_t = \text{SQRT}(M_1^2 + M_2^2) = \text{SQRT}(0,6^2 + 0,08^2) = 0,1 \text{ м}$
—	н192О	—	—	—	427985,14	136555,0,64	—	Геодезический метод	0,10	$M_t = \text{SQRT}(M_1^2 + M_2^2) = \text{SQRT}(0,6^2 + 0,08^2) = 0,1 \text{ м}$
—	н193О	—	—	—	427976,57	136554,9,90	—	Геодезический метод	0,10	$M_t = \text{SQRT}(M_1^2 + M_2^2) = \text{SQRT}(0,6^2 + 0,08^2) = 0,1 \text{ м}$
—	н194О	—	—	—	427977,22	136554,2,32	—	Геодезический метод	0,10	$M_t = \text{SQRT}(M_1^2 + M_2^2) = \text{SQRT}(0,6^2 + 0,08^2) = 0,1 \text{ м}$
—	н191О	—	—	—	427985,79	136554,3,06	—	Геодезический метод	0,10	$M_t = \text{SQRT}(M_1^2 + M_2^2) = \text{SQRT}(0,6^2 + 0,08^2) = 0,1 \text{ м}$

#### 2. Характеристики здания, сооружения, объекта незавершенного строительства с кадастровым номером (обозначением) 61:26:0514201:257

№ п/п	Наименование характеристики	Значение характеристики
1	2	3
1	Вид объекта недвижимости	здание
2	Ранее присвоенный государственный учетный номер здания, сооружения, объекта незавершенного строительства (кадастровый, инвентарный или условный номер)	—
3	Кадастровый номер земельного участка (земельных участков), в границах которого (которых) расположено здание, сооружение, объект незавершенного строительства	61:26:0514201:184
4	Номер кадастрового квартала (кадастровых кварталов), в пределах которого (которых) расположено здание, сооружение, объект незавершенного строительства	61:26:0514201
5	Адрес здания, сооружения, объекта незавершенного строительства	—

## КАРТА-ПЛАН ТЕРРИТОРИИ

### Описание местоположения здания, сооружения, объекта незавершенного строительства на земельном участке

1	2	3
	Местоположение здания, сооружения, объекта незавершенного строительства	Ростовская обл, р-н Неклиновский, с/п Николаевское, с Николаевка, СНТ "Альбатрос", №129
	Дополнительные сведения о местоположении	с/п Николаевское
6	Иные сведения	—

#### 1. Сведения о характерных точках контура вид объекта недвижимости (здание, сооружение, объект незавершенного строительства) здание кадастровый номер (обозначение) 61:26:0514201:258

Зона № 1

Номер контура	Номера характерных точек контура	Существующие			Уточненные			Метод определения координат	Средняя квадратическая погрешность определения координат характерной точки (M <sub>t</sub> ), м	Формулы, примененные для расчета средней квадратической погрешности определения координат характерной точки (M <sub>t</sub> ), м
		Координаты, м		R, м	Координаты, м		R, м			
		X	Y		X	Y				
1	2	3	4	5	6	7	8	9	10	11
—	н481О	—	—	—	427837,19	136534,8,80	—	Геодезический метод	0,10	$M_t = \sqrt{M_1^2 + M_2^2} = \sqrt{0,6^2 + 0,08^2} = 0,1 \text{ м}$
—	н482О	—	—	—	427836,04	136535,6,39	—	Геодезический метод	0,10	$M_t = \sqrt{M_1^2 + M_2^2} = \sqrt{0,6^2 + 0,08^2} = 0,1 \text{ м}$
—	н483О	—	—	—	427835,86	136535,7,57	—	Геодезический метод	0,10	$M_t = \sqrt{M_1^2 + M_2^2} = \sqrt{0,6^2 + 0,08^2} = 0,1 \text{ м}$
—	н484О	—	—	—	427832,37	136535,7,04	—	Геодезический метод	0,10	$M_t = \sqrt{M_1^2 + M_2^2} = \sqrt{0,6^2 + 0,08^2} = 0,1 \text{ м}$
—	н485О	—	—	—	427832,55	136535,5,86	—	Геодезический метод	0,10	$M_t = \sqrt{M_1^2 + M_2^2} = \sqrt{0,6^2 + 0,08^2} = 0,1 \text{ м}$
—	н486О	—	—	—	427830,17	136535,5,49	—	Геодезический метод	0,10	$M_t = \sqrt{M_1^2 + M_2^2} = \sqrt{0,6^2 + 0,08^2} = 0,1 \text{ м}$
—	н487О	—	—	—	427831,32	136534,7,91	—	Геодезический метод	0,10	$M_t = \sqrt{M_1^2 + M_2^2} = \sqrt{0,6^2 + 0,08^2} = 0,1 \text{ м}$
—	н481О	—	—	—	427837,19	136534,8,80	—	Геодезический метод	0,10	$M_t = \sqrt{M_1^2 + M_2^2} = \sqrt{0,6^2 + 0,08^2} = 0,1 \text{ м}$

## КАРТА-ПЛАН ТЕРРИТОРИИ

### Описание местоположения здания, сооружения, объекта незавершенного строительства на земельном участке

#### 2. Характеристики здания, сооружения, объекта незавершенного строительства с кадастровым номером (обозначением) 61:26:0514201:258

№ п/п	Наименование характеристики	Значение характеристики
1	2	3
1	Вид объекта недвижимости	здание
2	Ранее присвоенный государственный учетный номер здания, сооружения, объекта незавершенного строительства (кадастровый, инвентарный или условный номер)	—
3	Кадастровый номер земельного участка (земельных участков), в границах которого (которых) расположено здание, сооружение, объект незавершенного строительства	61:26:0514201:73
4	Номер кадастрового квартала (кадастровых кварталов), в пределах которого (которых) расположено здание, сооружение, объект незавершенного строительства	61:26:0514201
5	Адрес здания, сооружения, объекта незавершенного строительства	—
	Местоположение здания, сооружения, объекта незавершенного строительства	Ростовская обл., р-н Неклиновский, с/п Николаевское, с. Николаевка, СНТ "Альбатрос", №244
	Дополнительные сведения о местоположении	—
6	Иные сведения	—

#### 1. Сведения о характерных точках контура вид объекта недвижимости (здание, сооружение, объект незавершенного строительства) здание кадастровый номер (обозначение) 61:26:0514201:259

Зона № 1

Номер контура	Номера характерных точек контура	Существующие			Уточненные			Метод определения координат	Средняя квадратическая погрешность определения координат характерной точки (M <sub>t</sub> ), м	Формулы, примененные для расчета средней квадратической погрешности определения координат характерной точки (M <sub>t</sub> ), м
		Координаты, м		R, м	Координаты, м		R, м			
		X	Y		X	Y				
1	2	3	4	5	6	7	8	9	10	11
—	н270	—	—	—	427859,28	136571,10	—	Геодезический метод	0,10	M <sub>t</sub> = SQRT(M1 <sup>2</sup> +M2 <sup>2</sup> ) = SQRT(0,6 <sup>2</sup> +0,08 <sup>2</sup> ) = 0,1 м

## КАРТА-ПЛАН ТЕРРИТОРИИ

### Описание местоположения здания, сооружения, объекта незавершенного строительства на земельном участке

—	н28О	—	—	—	427858, 05	136571 8,32	—	Геодезический метод	0,10	$Mt = \sqrt{M1^2 + M2^2} = \sqrt{0,6^2 + 0,08^2} = 0,1 \text{ м}$
—	н29О	—	—	—	427853, 33	136571 7,52	—	Геодезический метод	0,10	$Mt = \sqrt{M1^2 + M2^2} = \sqrt{0,6^2 + 0,08^2} = 0,1 \text{ м}$
—	н30О	—	—	—	427854, 56	136571 0,30	—	Геодезический метод	0,10	$Mt = \sqrt{M1^2 + M2^2} = \sqrt{0,6^2 + 0,08^2} = 0,1 \text{ м}$
—	н27О	—	—	—	427859, 28	136571 1,10	—	Геодезический метод	0,10	$Mt = \sqrt{M1^2 + M2^2} = \sqrt{0,6^2 + 0,08^2} = 0,1 \text{ м}$

#### 2. Характеристики здания, сооружения, объекта незавершенного строительства с кадастровым номером (обозначением) 61:26:0514201:259

№ п/п	Наименование характеристики	Значение характеристики
1	2	3
1	Вид объекта недвижимости	здание
2	Ранее присвоенный государственный учетный номер здания, сооружения, объекта незавершенного строительства (кадастровый, инвентарный или условный номер)	—
3	Кадастровый номер земельного участка (земельных участков), в границах которого (которых) расположено здание, сооружение, объект незавершенного строительства	61:26:0514201:99
4	Номер кадастрового квартала (кадастровых кварталов), в пределах которого (которых) расположено здание, сооружение, объект незавершенного строительства	61:26:0514201
5	Адрес здания, сооружения, объекта незавершенного строительства	—
	Местоположение здания, сооружения, объекта незавершенного строительства	Ростовская обл, р-н Неклиновский, с/п Николаевское, с Николаевка, СНТ "Альбатрос", №219
	Дополнительные сведения о местоположении	СНТ "Альбатрос", №219
6	Иные сведения	—

#### 1. Сведения о характерных точках контура вид объекта недвижимости (здание, сооружение, объект незавершенного строительства) здание кадастровый номер (обозначение) 61:26:0514201:260

Зона № 1

## КАРТА-ПЛАН ТЕРРИТОРИИ

### Описание местоположения здания, сооружения, объекта незавершенного строительства на земельном участке

Номер контура	Номера характерных точек контура	Существующие			Уточненные			Метод определения координат	Средняя квадратическая погрешность определения координат характерной точки (M <sub>t</sub> ), м	Формулы, примененные для расчета средней квадратической погрешности определения координат характерной точки (M <sub>t</sub> ), м
		Координаты, м		R, м	Координаты, м		R, м			
		X	Y		X	Y				
1	2	3	4	5	6	7	8	9	10	11
—	н317О	—	—	—	427906,37	1365438,10	—	Геодезический метод	0,10	$M_t = \sqrt{M_1^2 + M_2^2} = \sqrt{0,6^2 + 0,08^2} = 0,1 \text{ м}$
—	н318О	—	—	—	427905,57	1365446,66	—	Геодезический метод	0,10	$M_t = \sqrt{M_1^2 + M_2^2} = \sqrt{0,6^2 + 0,08^2} = 0,1 \text{ м}$
—	н319О	—	—	—	427899,52	1365446,10	—	Геодезический метод	0,10	$M_t = \sqrt{M_1^2 + M_2^2} = \sqrt{0,6^2 + 0,08^2} = 0,1 \text{ м}$
—	н320О	—	—	—	427900,31	1365437,54	—	Геодезический метод	0,10	$M_t = \sqrt{M_1^2 + M_2^2} = \sqrt{0,6^2 + 0,08^2} = 0,1 \text{ м}$
—	н317О	—	—	—	427906,37	1365438,10	—	Геодезический метод	0,10	$M_t = \sqrt{M_1^2 + M_2^2} = \sqrt{0,6^2 + 0,08^2} = 0,1 \text{ м}$

#### 2. Характеристики здания, сооружения, объекта незавершенного строительства с кадастровым номером (обозначением) 61:26:0514201:260

№ п/п	Наименование характеристики	Значение характеристики
1	2	3
1	Вид объекта недвижимости	здание
2	Ранее присвоенный государственный учетный номер здания, сооружения, объекта незавершенного строительства (кадастровый, инвентарный или условный номер)	—
3	Кадастровый номер земельного участка (земельных участков), в границах которого (которых) расположено здание, сооружение, объект незавершенного строительства	61:26:0514201:140
4	Номер кадастрового квартала (кадастровых кварталов), в пределах которого (которых) расположено здание, сооружение, объект незавершенного строительства	61:26:0514201
5	Адрес здания, сооружения, объекта незавершенного строительства	Ростовская обл., Неклиновский р-н, с. Николаевка, ул. Ореховая, д. 174

## КАРТА-ПЛАН ТЕРРИТОРИИ

### Описание местоположения здания, сооружения, объекта незавершенного строительства на земельном участке

1	2	3
	Местоположение здания, сооружения, объекта незавершенного строительства	—
	Дополнительные сведения о местоположении	—
6	Иные сведения	—

#### 1. Сведения о характерных точках контура вид объекта недвижимости (здание, сооружение, объект незавершенного строительства) здание кадастровый номер (обозначение) 61:26:0514201:261

Зона № 1

Номер контура	Номера характерных точек контура	Существующие			Уточненные			Метод определения координат	Средняя квадратическая погрешность определения координат характерной точки (M <sub>t</sub> ), м	Формулы, примененные для расчета средней квадратической погрешности определения координат характерной точки (M <sub>t</sub> ), м
		Координаты, м		R, м	Координаты, м		R, м			
		X	Y		X	Y				
1	2	3	4	5	6	7	8	9	10	11
—	н321О	—	—	—	427892,25	136543,6,71	—	Геодезический метод	0,10	$M_t = \text{SQRT}(M_1^2 + M_2^2) = \text{SQRT}(0,6^2 + 0,08^2) = 0,1 \text{ м}$
—	н322О	—	—	—	427891,59	136544,1,50	—	Геодезический метод	0,10	$M_t = \text{SQRT}(M_1^2 + M_2^2) = \text{SQRT}(0,6^2 + 0,08^2) = 0,1 \text{ м}$
—	н323О	—	—	—	427888,97	136544,1,14	—	Геодезический метод	0,10	$M_t = \text{SQRT}(M_1^2 + M_2^2) = \text{SQRT}(0,6^2 + 0,08^2) = 0,1 \text{ м}$
—	н324О	—	—	—	427889,63	136543,6,35	—	Геодезический метод	0,10	$M_t = \text{SQRT}(M_1^2 + M_2^2) = \text{SQRT}(0,6^2 + 0,08^2) = 0,1 \text{ м}$
—	н321О	—	—	—	427892,25	136543,6,71	—	Геодезический метод	0,10	$M_t = \text{SQRT}(M_1^2 + M_2^2) = \text{SQRT}(0,6^2 + 0,08^2) = 0,1 \text{ м}$

#### 2. Характеристики здания, сооружения, объекта незавершенного строительства с кадастровым номером (обозначением) 61:26:0514201:261

№ п/п	Наименование характеристики	Значение характеристики
1	2	3
1	Вид объекта недвижимости	здание



## КАРТА-ПЛАН ТЕРРИТОРИИ

### Описание местоположения здания, сооружения, объекта незавершенного строительства на земельном участке

1	2	3
2	Ранее присвоенный государственный учетный номер здания, сооружения, объекта незавершенного строительства (кадастровый, инвентарный или условный номер)	—
3	Кадастровый номер земельного участка (земельных участков), в границах которого (которых) расположено здание, сооружение, объект незавершенного строительства	61:26:0514201:140
4	Номер кадастрового квартала (кадастровых кварталов), в пределах которого (которых) расположено здание, сооружение, объект незавершенного строительства	61:26:0514201
5	Адрес здания, сооружения, объекта незавершенного строительства	—
	Местоположение здания, сооружения, объекта незавершенного строительства	Ростовская обл, р-н Неклиновский, с Николаевка, СНТ "Альбатрос", №174
	Дополнительные сведения о местоположении	СНТ "Альбатрос"
6	Иные сведения	—

**1. Сведения о характерных точках контура  
вид объекта недвижимости (здание, сооружение, объект незавершенного строительства) здание  
кадастровый номер (обозначение) 61:26:0514201:262**

Зона № 1

Номер контура	Номера характерных точек контура	Существующие			Уточненные			Метод определения координат	Средняя квадратическая погрешность определения координат характерной точки (M <sub>t</sub> ), м	Формулы, примененные для расчета средней квадратической погрешности определения координат характерной точки (M <sub>t</sub> ), м
		Координаты, м		R, м	Координаты, м		R, м			
		X	Y		X	Y				
1	2	3	4	5	6	7	8	9	10	11
—	н137О	—	—	—	428040,58	136541,23	—	Геодезический метод	0,10	$M_t = \text{SQRT}(M_1^2 + M_2^2) = \text{SQRT}(0,6^2 + 0,08^2) = 0,1 \text{ м}$
—	н138О	—	—	—	428039,78	136541,73	—	Геодезический метод	0,10	$M_t = \text{SQRT}(M_1^2 + M_2^2) = \text{SQRT}(0,6^2 + 0,08^2) = 0,1 \text{ м}$
—	н139О	—	—	—	428031,63	136541,73	—	Геодезический метод	0,10	$M_t = \text{SQRT}(M_1^2 + M_2^2) = \text{SQRT}(0,6^2 + 0,08^2) = 0,1 \text{ м}$



## КАРТА-ПЛАН ТЕРРИТОРИИ

### Описание местоположения здания, сооружения, объекта незавершенного строительства на земельном участке

1	2	3	4	5	6	7	8	9	10	11
—	н141О	—	—	—	428043,08	136539,4,28	—	Геодезический метод	0,10	$Mt = \sqrt{M1^2 + M2^2} = \sqrt{0,6^2 + 0,08^2} = 0,1 \text{ м}$
—	н142О	—	—	—	428042,81	136539,6,74	—	Геодезический метод	0,10	$Mt = \sqrt{M1^2 + M2^2} = \sqrt{0,6^2 + 0,08^2} = 0,1 \text{ м}$
—	н143О	—	—	—	428034,78	136539,5,87	—	Геодезический метод	0,10	$Mt = \sqrt{M1^2 + M2^2} = \sqrt{0,6^2 + 0,08^2} = 0,1 \text{ м}$
—	н144О	—	—	—	428035,05	136539,3,40	—	Геодезический метод	0,10	$Mt = \sqrt{M1^2 + M2^2} = \sqrt{0,6^2 + 0,08^2} = 0,1 \text{ м}$
—	н141О	—	—	—	428043,08	136539,4,28	—	Геодезический метод	0,10	$Mt = \sqrt{M1^2 + M2^2} = \sqrt{0,6^2 + 0,08^2} = 0,1 \text{ м}$

#### 2. Характеристики здания, сооружения, объекта незавершенного строительства с кадастровым номером (обозначением) 61:26:0514201:263

№ п/п	Наименование характеристики	Значение характеристики
1	2	3
1	Вид объекта недвижимости	здание
2	Ранее присвоенный государственный учетный номер здания, сооружения, объекта незавершенного строительства (кадастровый, инвентарный или условный номер)	—
3	Кадастровый номер земельного участка (земельных участков), в границах которого (которых) расположено здание, сооружение, объект незавершенного строительства	61:26:0514201:206
4	Номер кадастрового квартала (кадастровых кварталов), в пределах которого (которых) расположено здание, сооружение, объект незавершенного строительства	61:26:0514201
5	Адрес здания, сооружения, объекта незавершенного строительства	—
	Местоположение здания, сооружения, объекта незавершенного строительства	Ростовская обл., р-н Неклиновский, с/п Николаевское, с. Николаевка, СНТ "Альбатрос", №106
	Дополнительные сведения о местоположении	СНТ "Альбатрос", №106
6	Иные сведения	—

#### 1. Сведения о характерных точках контура

вид объекта недвижимости (здание, сооружение, объект незавершенного строительства) здание  
кадастровый номер (обозначение) 61:26:0514201:264

Зона № 1

## КАРТА-ПЛАН ТЕРРИТОРИИ

### Описание местоположения здания, сооружения, объекта незавершенного строительства на земельном участке

Номер контура	Номера характерных точек контура	Существующие			Уточненные			Метод определения координат	Средняя квадратическая погрешность определения координат характерной точки (M <sub>t</sub> ), м	Формулы, примененные для расчета средней квадратической погрешности определения координат характерной точки (M <sub>t</sub> ), м
		Координаты, м		R, м	Координаты, м		R, м			
		X	Y		X	Y				
1	2	3	4	5	6	7	8	9	10	11
—	н5040	—	—	—	427808,61	1365558,21	—	Геодезический метод	0,10	$M_t = \sqrt{M_1^2 + M_2^2} = \sqrt{0,6^2 + 0,08^2} = 0,1 \text{ м}$
—	н5050	—	—	—	427807,56	1365565,96	—	Геодезический метод	0,10	$M_t = \sqrt{M_1^2 + M_2^2} = \sqrt{0,6^2 + 0,08^2} = 0,1 \text{ м}$
—	н5060	—	—	—	427802,20	1365565,24	—	Геодезический метод	0,10	$M_t = \sqrt{M_1^2 + M_2^2} = \sqrt{0,6^2 + 0,08^2} = 0,1 \text{ м}$
—	н5070	—	—	—	427803,25	1365557,48	—	Геодезический метод	0,10	$M_t = \sqrt{M_1^2 + M_2^2} = \sqrt{0,6^2 + 0,08^2} = 0,1 \text{ м}$
—	н5040	—	—	—	427808,61	1365558,21	—	Геодезический метод	0,10	$M_t = \sqrt{M_1^2 + M_2^2} = \sqrt{0,6^2 + 0,08^2} = 0,1 \text{ м}$

#### 2. Характеристики здания, сооружения, объекта незавершенного строительства с кадастровым номером (обозначением) 61:26:0514201:264

№ п/п	Наименование характеристики	Значение характеристики
1	2	3
1	Вид объекта недвижимости	здание
2	Ранее присвоенный государственный учетный номер здания, сооружения, объекта незавершенного строительства (кадастровый, инвентарный или условный номер)	—
3	Кадастровый номер земельного участка (земельных участков), в границах которого (которых) расположено здание, сооружение, объект незавершенного строительства	61:26:0514201:66
4	Номер кадастрового квартала (кадастровых кварталов), в пределах которого (которых) расположено здание, сооружение, объект незавершенного строительства	61:26:0514201
5	Адрес здания, сооружения, объекта незавершенного строительства	—

## КАРТА-ПЛАН ТЕРРИТОРИИ

### Описание местоположения здания, сооружения, объекта незавершенного строительства на земельном участке

1	2	3
	Местоположение здания, сооружения, объекта незавершенного строительства	Ростовская обл., Неклиновский район, с. Николаевка, снт "Альбатрос", ул. Цветочная, уч.251
	Дополнительные сведения о местоположении	—
6	Иные сведения	—

#### 1. Сведения о характерных точках контура вид объекта недвижимости (здание, сооружение, объект незавершенного строительства) здание кадастровый номер (обозначение) 61:26:0514201:265

Зона № 1

Номер контура	Номера характерных точек контура	Существующие			Уточненные			Метод определения координат	Средняя квадратическая погрешность определения координат характерной точки (M <sub>t</sub> ), м	Формулы, примененные для расчета средней квадратической погрешности определения координат характерной точки (M <sub>t</sub> ), м
		Координаты, м		R, м	Координаты, м		R, м			
		X	Y		X	Y				
1	2	3	4	5	6	7	8	9	10	11
—	н226О	—	—	—	427964,51	136554,9,60	—	Геодезический метод	0,10	$M_t = \sqrt{M_1^2 + M_2^2} = \sqrt{0,6^2 + 0,08^2} = 0,1 \text{ м}$
—	н227О	—	—	—	427963,88	136555,5,56	—	Геодезический метод	0,10	$M_t = \sqrt{M_1^2 + M_2^2} = \sqrt{0,6^2 + 0,08^2} = 0,1 \text{ м}$
—	н228О	—	—	—	427964,73	136555,5,65	—	Геодезический метод	0,10	$M_t = \sqrt{M_1^2 + M_2^2} = \sqrt{0,6^2 + 0,08^2} = 0,1 \text{ м}$
—	н229О	—	—	—	427964,43	136555,8,47	—	Геодезический метод	0,10	$M_t = \sqrt{M_1^2 + M_2^2} = \sqrt{0,6^2 + 0,08^2} = 0,1 \text{ м}$
—	н230О	—	—	—	427958,76	136555,7,87	—	Геодезический метод	0,10	$M_t = \sqrt{M_1^2 + M_2^2} = \sqrt{0,6^2 + 0,08^2} = 0,1 \text{ м}$
—	н231О	—	—	—	427959,06	136555,5,05	—	Геодезический метод	0,10	$M_t = \sqrt{M_1^2 + M_2^2} = \sqrt{0,6^2 + 0,08^2} = 0,1 \text{ м}$
—	н232О	—	—	—	427960,87	136555,5,24	—	Геодезический метод	0,10	$M_t = \sqrt{M_1^2 + M_2^2} = \sqrt{0,6^2 + 0,08^2} = 0,1 \text{ м}$
—	н233О	—	—	—	427961,50	136554,9,29	—	Геодезический метод	0,10	$M_t = \sqrt{M_1^2 + M_2^2} = \sqrt{0,6^2 + 0,08^2} = 0,1 \text{ м}$



## КАРТА-ПЛАН ТЕРРИТОРИИ

### Описание местоположения здания, сооружения, объекта незавершенного строительства на земельном участке

—	н7О	—	—	—	428046, 87	136544 6,59	—	Геодезический метод	0,10	$Mt = \sqrt{M1^2+M2^2} = \sqrt{0,6^2+0,08^2} = 0,1 \text{ м}$
—	н8О	—	—	—	428049, 03	136544 6,76	—	Геодезический метод	0,10	$Mt = \sqrt{M1^2+M2^2} = \sqrt{0,6^2+0,08^2} = 0,1 \text{ м}$
—	н9О	—	—	—	428048, 90	136544 8,38	—	Геодезический метод	0,10	$Mt = \sqrt{M1^2+M2^2} = \sqrt{0,6^2+0,08^2} = 0,1 \text{ м}$
—	н10О	—	—	—	428046, 75	136544 8,21	—	Геодезический метод	0,10	$Mt = \sqrt{M1^2+M2^2} = \sqrt{0,6^2+0,08^2} = 0,1 \text{ м}$
—	н7О	—	—	—	428046, 87	136544 6,59	—	Геодезический метод	0,10	$Mt = \sqrt{M1^2+M2^2} = \sqrt{0,6^2+0,08^2} = 0,1 \text{ м}$

#### 2. Характеристики здания, сооружения, объекта незавершенного строительства с кадастровым номером (обозначением) 61:26:0514201:266

№ п/п	Наименование характеристики	Значение характеристики
1	2	3
1	Вид объекта недвижимости	здание
2	Ранее присвоенный государственный учетный номер здания, сооружения, объекта незавершенного строительства (кадастровый, инвентарный или условный номер)	—
3	Кадастровый номер земельного участка (земельных участков), в границах которого (которых) расположено здание, сооружение, объект незавершенного строительства	61:26:0514201:213
4	Номер кадастрового квартала (кадастровых кварталов), в пределах которого (которых) расположено здание, сооружение, объект незавершенного строительства	61:26:0514201
5	Адрес здания, сооружения, объекта незавершенного строительства	—
	Местоположение здания, сооружения, объекта незавершенного строительства	Россия, Ростовская обл., Неклиновский район, с. Николаевка, СНТ "Альбатрос", 99
	Дополнительные сведения о местоположении	—
6	Иные сведения	—

#### 1. Сведения о характерных точках контура вид объекта недвижимости (здание, сооружение, объект незавершенного строительства) здание кадастровый номер (обозначение) 61:26:0514201:267

Зона № 1

## КАРТА-ПЛАН ТЕРРИТОРИИ

### Описание местоположения здания, сооружения, объекта незавершенного строительства на земельном участке

Номер контура	Номера характерных точек контура	Существующие			Уточненные			Метод определения координат	Средняя квадратическая погрешность определения координат характерной точки (M <sub>t</sub> ), м	Формулы, примененные для расчета средней квадратической погрешности определения координат характерной точки (M <sub>t</sub> ), м
		Координаты, м		R, м	Координаты, м		R, м			
		X	Y		X	Y				
1	2	3	4	5	6	7	8	9	10	11
—	н269О	—	—	—	427918,07	1365591,68	—	Геодезический метод	0,10	$M_t = \sqrt{M_1^2 + M_2^2} = \sqrt{0,6^2 + 0,08^2} = 0,1 \text{ м}$
—	н270О	—	—	—	427916,27	1365608,34	—	Геодезический метод	0,10	$M_t = \sqrt{M_1^2 + M_2^2} = \sqrt{0,6^2 + 0,08^2} = 0,1 \text{ м}$
—	н271О	—	—	—	427909,57	1365607,62	—	Геодезический метод	0,10	$M_t = \sqrt{M_1^2 + M_2^2} = \sqrt{0,6^2 + 0,08^2} = 0,1 \text{ м}$
—	н272О	—	—	—	427909,39	1365609,25	—	Геодезический метод	0,10	$M_t = \sqrt{M_1^2 + M_2^2} = \sqrt{0,6^2 + 0,08^2} = 0,1 \text{ м}$
—	н273О	—	—	—	427901,08	1365608,35	—	Геодезический метод	0,10	$M_t = \sqrt{M_1^2 + M_2^2} = \sqrt{0,6^2 + 0,08^2} = 0,1 \text{ м}$
—	н274О	—	—	—	427901,79	1365601,85	—	Геодезический метод	0,10	$M_t = \sqrt{M_1^2 + M_2^2} = \sqrt{0,6^2 + 0,08^2} = 0,1 \text{ м}$
—	н275О	—	—	—	427905,94	1365602,30	—	Геодезический метод	0,10	$M_t = \sqrt{M_1^2 + M_2^2} = \sqrt{0,6^2 + 0,08^2} = 0,1 \text{ м}$
—	н276О	—	—	—	427907,22	1365590,51	—	Геодезический метод	0,10	$M_t = \sqrt{M_1^2 + M_2^2} = \sqrt{0,6^2 + 0,08^2} = 0,1 \text{ м}$
—	н277О	—	—	—	427911,37	1365590,96	—	Геодезический метод	0,10	$M_t = \sqrt{M_1^2 + M_2^2} = \sqrt{0,6^2 + 0,08^2} = 0,1 \text{ м}$
—	н269О	—	—	—	427918,07	1365591,68	—	Геодезический метод	0,10	$M_t = \sqrt{M_1^2 + M_2^2} = \sqrt{0,6^2 + 0,08^2} = 0,1 \text{ м}$

#### 2. Характеристики здания, сооружения, объекта незавершенного строительства с кадастровым номером (обозначением) 61:26:0514201:267

№ п/п	Наименование характеристики	Значение характеристики
1	2	3
1	Вид объекта недвижимости	здание



## КАРТА-ПЛАН ТЕРРИТОРИИ

### Описание местоположения здания, сооружения, объекта незавершенного строительства на земельном участке

1	2	3
2	Ранее присвоенный государственный учетный номер здания, сооружения, объекта незавершенного строительства (кадастровый, инвентарный или условный номер)	—
3	Кадастровый номер земельного участка (земельных участков), в границах которого (которых) расположено здание, сооружение, объект незавершенного строительства	61:26:0514201:152
4	Номер кадастрового квартала (кадастровых кварталов), в пределах которого (которых) расположено здание, сооружение, объект незавершенного строительства	61:26:0514201
5	Адрес здания, сооружения, объекта незавершенного строительства	—
	Местоположение здания, сооружения, объекта незавершенного строительства	Россия, Ростовская обл., Неклиновский район, с. Николаевка, снт "Альбатрос", 162
	Дополнительные сведения о местоположении	—
6	Иные сведения	—

**1. Сведения о характерных точках контура  
вид объекта недвижимости (здание, сооружение, объект незавершенного строительства) здание  
кадастровый номер (обозначение) 61:26:0514201:269**

Зона № 1

Номер контура	Номера характерных точек контура	Существующие			Уточненные			Метод определения координат	Средняя квадратическая погрешность определения координат характерной точки (M <sub>t</sub> ), м	Формулы, примененные для расчета средней квадратической погрешности определения координат характерной точки (M <sub>t</sub> ), м
		Координаты, м		R, м	Координаты, м		R, м			
		X	Y		X	Y				
1	2	3	4	5	6	7	8	9	10	11
—	н6330	—	—	—	428007,16	136557,0,22	—	Геодезический метод	0,10	$M_t = \text{SQRT}(M_1^2 + M_2^2) = \text{SQRT}(0,6^2 + 0,08^2) = 0,1 \text{ м}$
—	н6340	—	—	—	428006,87	136557,2,91	—	Геодезический метод	0,10	$M_t = \text{SQRT}(M_1^2 + M_2^2) = \text{SQRT}(0,6^2 + 0,08^2) = 0,1 \text{ м}$
—	н6350	—	—	—	428005,04	136557,2,71	—	Геодезический метод	0,10	$M_t = \text{SQRT}(M_1^2 + M_2^2) = \text{SQRT}(0,6^2 + 0,08^2) = 0,1 \text{ м}$



## КАРТА-ПЛАН ТЕРРИТОРИИ

### Описание местоположения здания, сооружения, объекта незавершенного строительства на земельном участке

1	2	3	4	5	6	7	8	9	10	11
—	н4240	—	—	—	427847,58	136542,3,75	—	Геодезический метод	0,10	$Mt = \sqrt{M1^2 + M2^2} = \sqrt{0,6^2 + 0,08^2} = 0,1 \text{ м}$
—	н4250	—	—	—	427847,44	136542,6,65	—	Геодезический метод	0,10	$Mt = \sqrt{M1^2 + M2^2} = \sqrt{0,6^2 + 0,08^2} = 0,1 \text{ м}$
—	н4260	—	—	—	427841,69	136542,6,38	—	Геодезический метод	0,10	$Mt = \sqrt{M1^2 + M2^2} = \sqrt{0,6^2 + 0,08^2} = 0,1 \text{ м}$
—	н4270	—	—	—	427841,83	136542,3,48	—	Геодезический метод	0,10	$Mt = \sqrt{M1^2 + M2^2} = \sqrt{0,6^2 + 0,08^2} = 0,1 \text{ м}$
—	н4240	—	—	—	427847,58	136542,3,75	—	Геодезический метод	0,10	$Mt = \sqrt{M1^2 + M2^2} = \sqrt{0,6^2 + 0,08^2} = 0,1 \text{ м}$

#### 2. Характеристики здания, сооружения, объекта незавершенного строительства с кадастровым номером (обозначением) 61:26:0514201:271

№ п/п	Наименование характеристики	Значение характеристики
1	2	3
1	Вид объекта недвижимости	здание
2	Ранее присвоенный государственный учетный номер здания, сооружения, объекта незавершенного строительства (кадастровый, инвентарный или условный номер)	—
3	Кадастровый номер земельного участка (земельных участков), в границах которого (которых) расположено здание, сооружение, объект незавершенного строительства	61:26:0514201:90
4	Номер кадастрового квартала (кадастровых кварталов), в пределах которого (которых) расположено здание, сооружение, объект незавершенного строительства	61:26:0514201
5	Адрес здания, сооружения, объекта незавершенного строительства	—
	Местоположение здания, сооружения, объекта незавершенного строительства	Россия, Ростовская обл., Неклиновский район, с. Николаевка, СНТ "Альбатрос", 227
	Дополнительные сведения о местоположении	—
6	Иные сведения	—

#### 1. Сведения о характерных точках контура вид объекта недвижимости (здание, сооружение, объект незавершенного строительства) здание кадастровый номер (обозначение) 61:26:0514201:272

Зона № 1

## КАРТА-ПЛАН ТЕРРИТОРИИ

### Описание местоположения здания, сооружения, объекта незавершенного строительства на земельном участке

Номер контура	Номера характерных точек контура	Существующие			Уточненные			Метод определения координат	Средняя квадратическая погрешность определения координат характерной точки (M <sub>t</sub> ), м	Формулы, примененные для расчета средней квадратической погрешности определения координат характерной точки (M <sub>t</sub> ), м
		Координаты, м		R, м	Координаты, м		R, м			
		X	Y		X	Y				
1	2	3	4	5	6	7	8	9	10	11
—	н428О	—	—	—	427841,41	136542,3,50	—	Геодезический метод	0,10	$M_t = \sqrt{M_1^2 + M_2^2} = \sqrt{0,6^2 + 0,08^2} = 0,1 \text{ м}$
—	н429О	—	—	—	427840,97	136542,9,02	—	Геодезический метод	0,10	$M_t = \sqrt{M_1^2 + M_2^2} = \sqrt{0,6^2 + 0,08^2} = 0,1 \text{ м}$
—	н430О	—	—	—	427835,70	136542,8,60	—	Геодезический метод	0,10	$M_t = \sqrt{M_1^2 + M_2^2} = \sqrt{0,6^2 + 0,08^2} = 0,1 \text{ м}$
—	н431О	—	—	—	427836,13	136542,3,08	—	Геодезический метод	0,10	$M_t = \sqrt{M_1^2 + M_2^2} = \sqrt{0,6^2 + 0,08^2} = 0,1 \text{ м}$
—	н428О	—	—	—	427841,41	136542,3,50	—	Геодезический метод	0,10	$M_t = \sqrt{M_1^2 + M_2^2} = \sqrt{0,6^2 + 0,08^2} = 0,1 \text{ м}$

#### 2. Характеристики здания, сооружения, объекта незавершенного строительства с кадастровым номером (обозначением) 61:26:0514201:272

№ п/п	Наименование характеристики	Значение характеристики
1	2	3
1	Вид объекта недвижимости	здание
2	Ранее присвоенный государственный учетный номер здания, сооружения, объекта незавершенного строительства (кадастровый, инвентарный или условный номер)	—
3	Кадастровый номер земельного участка (земельных участков), в границах которого (которых) расположено здание, сооружение, объект незавершенного строительства	61:26:0514201:90
4	Номер кадастрового квартала (кадастровых кварталов), в пределах которого (которых) расположено здание, сооружение, объект незавершенного строительства	61:26:0514201
5	Адрес здания, сооружения, объекта незавершенного строительства	—

## КАРТА-ПЛАН ТЕРРИТОРИИ

### Описание местоположения здания, сооружения, объекта незавершенного строительства на земельном участке

1	2	3
	Местоположение здания, сооружения, объекта незавершенного строительства	Россия, Ростовская обл., Неклиновский район, с. Николаевка, СНТ "Альбатрос", 227
	Дополнительные сведения о местоположении	—
6	Иные сведения	—

#### 1. Сведения о характерных точках контура вид объекта недвижимости (здание, сооружение, объект незавершенного строительства) здание кадастровый номер (обозначение) 61:26:0514201:273

Зона № 1

Номер контура	Номера характерных точек контура	Существующие			Уточненные			Метод определения координат	Средняя квадратическая погрешность определения координат характерной точки (M <sub>t</sub> ), м	Формулы, примененные для расчета средней квадратической погрешности определения координат характерной точки (M <sub>t</sub> ), м
		Координаты, м		R, м	Координаты, м		R, м			
		X	Y		X	Y				
1	2	3	4	5	6	7	8	9	10	11
—	н234О	—	—	—	427963,24	136556,3,29	—	Геодезический метод	0,10	$M_t = \sqrt{M_1^2 + M_2^2} = \sqrt{0,6^2 + 0,08^2} = 0,1 \text{ м}$
—	н235О	—	—	—	427962,85	136556,7,50	—	Геодезический метод	0,10	$M_t = \sqrt{M_1^2 + M_2^2} = \sqrt{0,6^2 + 0,08^2} = 0,1 \text{ м}$
—	н236О	—	—	—	427960,33	136556,7,26	—	Геодезический метод	0,10	$M_t = \sqrt{M_1^2 + M_2^2} = \sqrt{0,6^2 + 0,08^2} = 0,1 \text{ м}$
—	н237О	—	—	—	427960,73	136556,3,05	—	Геодезический метод	0,10	$M_t = \sqrt{M_1^2 + M_2^2} = \sqrt{0,6^2 + 0,08^2} = 0,1 \text{ м}$
—	н234О	—	—	—	427963,24	136556,3,29	—	Геодезический метод	0,10	$M_t = \sqrt{M_1^2 + M_2^2} = \sqrt{0,6^2 + 0,08^2} = 0,1 \text{ м}$

#### 2. Характеристики здания, сооружения, объекта незавершенного строительства с кадастровым номером (обозначением) 61:26:0514201:273

№ п/п	Наименование характеристики	Значение характеристики
1	2	3
1	Вид объекта недвижимости	здание

## КАРТА-ПЛАН ТЕРРИТОРИИ

### Описание местоположения здания, сооружения, объекта незавершенного строительства на земельном участке

1	2	3
2	Ранее присвоенный государственный учетный номер здания, сооружения, объекта незавершенного строительства (кадастровый, инвентарный или условный номер)	—
3	Кадастровый номер земельного участка (земельных участков), в границах которого (которых) расположено здание, сооружение, объект незавершенного строительства	61:26:0514201:173
4	Номер кадастрового квартала (кадастровых кварталов), в пределах которого (которых) расположено здание, сооружение, объект незавершенного строительства	61:26:0514201
5	Адрес здания, сооружения, объекта незавершенного строительства	—
	Местоположение здания, сооружения, объекта незавершенного строительства	Россия, Ростовская обл., Неклиновский район, с. Николаевка, снт "Альбатрос", 140
	Дополнительные сведения о местоположении	—
6	Иные сведения	—

**1. Сведения о характерных точках контура  
вид объекта недвижимости (здание, сооружение, объект незавершенного строительства) здание  
кадастровый номер (обозначение) 61:26:0514201:275**

Зона № 1

Номер контура	Номера характерных точек контура	Существующие			Уточненные			Метод определения координат	Средняя квадратическая погрешность определения координат характерной точки (M <sub>t</sub> ), м	Формулы, примененные для расчета средней квадратической погрешности определения координат характерной точки (M <sub>t</sub> ), м
		Координаты, м		R, м	Координаты, м		R, м			
		X	Y		X	Y				
1	2	3	4	5	6	7	8	9	10	11
—	н400О	—	—	—	427847,51	136549,086	—	Геодезический метод	0,10	$M_t = \text{SQRT}(M_1^2 + M_2^2) = \text{SQRT}(0,6^2 + 0,08^2) = 0,1 \text{ м}$
—	н401О	—	—	—	427847,36	136549,320	—	Геодезический метод	0,10	$M_t = \text{SQRT}(M_1^2 + M_2^2) = \text{SQRT}(0,6^2 + 0,08^2) = 0,1 \text{ м}$
—	н402О	—	—	—	427840,86	136549,280	—	Геодезический метод	0,10	$M_t = \text{SQRT}(M_1^2 + M_2^2) = \text{SQRT}(0,6^2 + 0,08^2) = 0,1 \text{ м}$



## КАРТА-ПЛАН ТЕРРИТОРИИ

### Описание местоположения здания, сооружения, объекта незавершенного строительства на земельном участке

1	2	3	4	5	6	7	8	9	10	11
—	н176О	—	—	—	428001,06	136558,0,26	—	Геодезический метод	0,10	$Mt = \sqrt{M1^2 + M2^2} = \sqrt{0,6^2 + 0,08^2} = 0,1 \text{ м}$
—	н177О	—	—	—	428000,59	136558,5,81	—	Геодезический метод	0,10	$Mt = \sqrt{M1^2 + M2^2} = \sqrt{0,6^2 + 0,08^2} = 0,1 \text{ м}$
—	н178О	—	—	—	427994,16	136558,5,28	—	Геодезический метод	0,10	$Mt = \sqrt{M1^2 + M2^2} = \sqrt{0,6^2 + 0,08^2} = 0,1 \text{ м}$
—	н179О	—	—	—	427994,62	136557,9,72	—	Геодезический метод	0,10	$Mt = \sqrt{M1^2 + M2^2} = \sqrt{0,6^2 + 0,08^2} = 0,1 \text{ м}$
—	н176О	—	—	—	428001,06	136558,0,26	—	Геодезический метод	0,10	$Mt = \sqrt{M1^2 + M2^2} = \sqrt{0,6^2 + 0,08^2} = 0,1 \text{ м}$

#### 2. Характеристики здания, сооружения, объекта незавершенного строительства с кадастровым номером (обозначением) 61:26:0514201:276

№ п/п	Наименование характеристики	Значение характеристики
1	2	3
1	Вид объекта недвижимости	здание
2	Ранее присвоенный государственный учетный номер здания, сооружения, объекта незавершенного строительства (кадастровый, инвентарный или условный номер)	—
3	Кадастровый номер земельного участка (земельных участков), в границах которого (которых) расположено здание, сооружение, объект незавершенного строительства	61:26:0514201:192
4	Номер кадастрового квартала (кадастровых кварталов), в пределах которого (которых) расположено здание, сооружение, объект незавершенного строительства	61:26:0514201
5	Адрес здания, сооружения, объекта незавершенного строительства	—
	Местоположение здания, сооружения, объекта незавершенного строительства	Ростовская область, Неклиновский район, с Николаевка, ул Цветочная, 121
	Дополнительные сведения о местоположении	—
6	Иные сведения	—

#### 1. Сведения о характерных точках контура вид объекта недвижимости (здание, сооружение, объект незавершенного строительства) здание кадастровый номер (обозначение) 61:26:0514201:277

Зона № 1



## КАРТА-ПЛАН ТЕРРИТОРИИ

### Описание местоположения здания, сооружения, объекта незавершенного строительства на земельном участке

Номер контура	Номера характерных точек контура	Существующие			Уточненные			Метод определения координат	Средняя квадратическая погрешность определения координат характерной точки (M <sub>t</sub> ), м	Формулы, примененные для расчета средней квадратической погрешности определения координат характерной точки (M <sub>t</sub> ), м
		Координаты, м		R, м	Координаты, м		R, м			
		X	Y		X	Y				
1	2	3	4	5	6	7	8	9	10	11
—	h605O	—	—	—	427982,21	136534,8,72	—	Геодезический метод	0,10	$M_t = \sqrt{M_1^2 + M_2^2} = \sqrt{0,6^2 + 0,08^2} = 0,1 \text{ м}$
—	h606O	—	—	—	427982,44	136535,3,27	—	Геодезический метод	0,10	$M_t = \sqrt{M_1^2 + M_2^2} = \sqrt{0,6^2 + 0,08^2} = 0,1 \text{ м}$
—	h607O	—	—	—	427978,54	136535,3,47	—	Геодезический метод	0,10	$M_t = \sqrt{M_1^2 + M_2^2} = \sqrt{0,6^2 + 0,08^2} = 0,1 \text{ м}$
—	h608O	—	—	—	427978,30	136534,8,91	—	Геодезический метод	0,10	$M_t = \sqrt{M_1^2 + M_2^2} = \sqrt{0,6^2 + 0,08^2} = 0,1 \text{ м}$
—	h605O	—	—	—	427982,21	136534,8,72	—	Геодезический метод	0,10	$M_t = \sqrt{M_1^2 + M_2^2} = \sqrt{0,6^2 + 0,08^2} = 0,1 \text{ м}$

#### 2. Характеристики здания, сооружения, объекта незавершенного строительства с кадастровым номером (обозначением) 61:26:0514201:277

№ п/п	Наименование характеристики	Значение характеристики
1	2	3
1	Вид объекта недвижимости	здание
2	Ранее присвоенный государственный учетный номер здания, сооружения, объекта незавершенного строительства (кадастровый, инвентарный или условный номер)	—
3	Кадастровый номер земельного участка (земельных участков), в границах которого (которых) расположено здание, сооружение, объект незавершенного строительства	61:26:0514201:29
4	Номер кадастрового квартала (кадастровых кварталов), в пределах которого (которых) расположено здание, сооружение, объект незавершенного строительства	61:26:0514201
5	Адрес здания, сооружения, объекта незавершенного строительства	—

## КАРТА-ПЛАН ТЕРРИТОРИИ

### Описание местоположения здания, сооружения, объекта незавершенного строительства на земельном участке

1	2	3
	Местоположение здания, сооружения, объекта незавершенного строительства	Россия, Ростовская обл., Неклиновский район, с. Николаевка, снт "Альбатрос", 295
	Дополнительные сведения о местоположении	—
6	Иные сведения	—

#### 1. Сведения о характерных точках контура вид объекта недвижимости (здание, сооружение, объект незавершенного строительства) здание кадастровый номер (обозначение) 61:26:0514201:278

Зона № 1

Номер контура	Номера характерных точек контура	Существующие			Уточненные			Метод определения координат	Средняя квадратическая погрешность определения координат характерной точки (M <sub>t</sub> ), м	Формулы, примененные для расчета средней квадратической погрешности определения координат характерной точки (M <sub>t</sub> ), м
		Координаты, м		R, м	Координаты, м		R, м			
		X	Y		X	Y				
1	2	3	4	5	6	7	8	9	10	11
—	н448О	—	—	—	427829,24	136555,048	—	Геодезический метод	0,10	$M_t = \sqrt{M_1^2 + M_2^2} = \sqrt{0,6^2 + 0,08^2} = 0,1 \text{ м}$
—	н449О	—	—	—	427828,93	136555,465	—	Геодезический метод	0,10	$M_t = \sqrt{M_1^2 + M_2^2} = \sqrt{0,6^2 + 0,08^2} = 0,1 \text{ м}$
—	н450О	—	—	—	427826,30	136555,445	—	Геодезический метод	0,10	$M_t = \sqrt{M_1^2 + M_2^2} = \sqrt{0,6^2 + 0,08^2} = 0,1 \text{ м}$
—	н451О	—	—	—	427826,62	136555,028	—	Геодезический метод	0,10	$M_t = \sqrt{M_1^2 + M_2^2} = \sqrt{0,6^2 + 0,08^2} = 0,1 \text{ м}$
—	н448О	—	—	—	427829,24	136555,048	—	Геодезический метод	0,10	$M_t = \sqrt{M_1^2 + M_2^2} = \sqrt{0,6^2 + 0,08^2} = 0,1 \text{ м}$

#### 2. Характеристики здания, сооружения, объекта незавершенного строительства с кадастровым номером (обозначением) 61:26:0514201:278

№ п/п	Наименование характеристики	Значение характеристики
1	2	3
1	Вид объекта недвижимости	здание

## КАРТА-ПЛАН ТЕРРИТОРИИ

### Описание местоположения здания, сооружения, объекта незавершенного строительства на земельном участке

1	2	3
2	Ранее присвоенный государственный учетный номер здания, сооружения, объекта незавершенного строительства (кадастровый, инвентарный или условный номер)	—
3	Кадастровый номер земельного участка (земельных участков), в границах которого (которых) расположено здание, сооружение, объект незавершенного строительства	61:26:0514201:85
4	Номер кадастрового квартала (кадастровых кварталов), в пределах которого (которых) расположено здание, сооружение, объект незавершенного строительства	61:26:0514201
5	Адрес здания, сооружения, объекта незавершенного строительства	—
	Местоположение здания, сооружения, объекта незавершенного строительства	Россия, Ростовская обл., Неклиновский район, с. Николаевка, снт "Альбатрос", участок №232
	Дополнительные сведения о местоположении	—
6	Иные сведения	—

**1. Сведения о характерных точках контура  
вид объекта недвижимости (здание, сооружение, объект незавершенного строительства) здание  
кадастровый номер (обозначение) 61:26:0514201:279**

Зона № 1

Номер контура	Номера характерных точек контура	Существующие			Уточненные			Метод определения координат	Средняя квадратическая погрешность определения координат характерной точки (M <sub>t</sub> ), м	Формулы, примененные для расчета средней квадратической погрешности определения координат характерной точки (M <sub>t</sub> ), м
		Координаты, м		R, м	Координаты, м		R, м			
		X	Y		X	Y				
1	2	3	4	5	6	7	8	9	10	11
—	н526О	—	—	—	427811,60	1365385,10	—	Геодезический метод	0,10	$M_t = \text{SQRT}(M_1^2 + M_2^2) = \text{SQRT}(0,6^2 + 0,08^2) = 0,1 \text{ м}$
—	н527О	—	—	—	427810,80	1365393,73	—	Геодезический метод	0,10	$M_t = \text{SQRT}(M_1^2 + M_2^2) = \text{SQRT}(0,6^2 + 0,08^2) = 0,1 \text{ м}$
—	н528О	—	—	—	427805,91	1365393,28	—	Геодезический метод	0,10	$M_t = \text{SQRT}(M_1^2 + M_2^2) = \text{SQRT}(0,6^2 + 0,08^2) = 0,1 \text{ м}$



## КАРТА-ПЛАН ТЕРРИТОРИИ

### Описание местоположения здания, сооружения, объекта незавершенного строительства на земельном участке

1	2	3	4	5	6	7	8	9	10	11
—	н5300	—	—	—	427808,42	136540,3,73	—	Геодезический метод	0,10	$Mt = \sqrt{M1^2 + M2^2} = \sqrt{0,6^2 + 0,08^2} = 0,1 \text{ м}$
—	н5310	—	—	—	427807,73	136541,0,24	—	Геодезический метод	0,10	$Mt = \sqrt{M1^2 + M2^2} = \sqrt{0,6^2 + 0,08^2} = 0,1 \text{ м}$
—	н5320	—	—	—	427803,48	136540,9,79	—	Геодезический метод	0,10	$Mt = \sqrt{M1^2 + M2^2} = \sqrt{0,6^2 + 0,08^2} = 0,1 \text{ м}$
—	н5330	—	—	—	427804,17	136540,3,28	—	Геодезический метод	0,10	$Mt = \sqrt{M1^2 + M2^2} = \sqrt{0,6^2 + 0,08^2} = 0,1 \text{ м}$
—	н5300	—	—	—	427808,42	136540,3,73	—	Геодезический метод	0,10	$Mt = \sqrt{M1^2 + M2^2} = \sqrt{0,6^2 + 0,08^2} = 0,1 \text{ м}$

#### 2. Характеристики здания, сооружения, объекта незавершенного строительства с кадастровым номером (обозначением) 61:26:0514201:281

№ п/п	Наименование характеристики	Значение характеристики
1	2	3
1	Вид объекта недвижимости	здание
2	Ранее присвоенный государственный учетный номер здания, сооружения, объекта незавершенного строительства (кадастровый, инвентарный или условный номер)	—
3	Кадастровый номер земельного участка (земельных участков), в границах которого (которых) расположено здание, сооружение, объект незавершенного строительства	61:26:0514201:54
4	Номер кадастрового квартала (кадастровых кварталов), в пределах которого (которых) расположено здание, сооружение, объект незавершенного строительства	61:26:0514201
5	Адрес здания, сооружения, объекта незавершенного строительства	—
	Местоположение здания, сооружения, объекта незавершенного строительства	Россия, Ростовская обл., Неклиновский район, с. Николаевка, снт "Альбатрос", 266
	Дополнительные сведения о местоположении	—
6	Иные сведения	—

#### 1. Сведения о характерных точках контура вид объекта недвижимости (здание, сооружение, объект незавершенного строительства) здание кадастровый номер (обозначение) 61:26:0514201:282

Зона № 1

## КАРТА-ПЛАН ТЕРРИТОРИИ

### Описание местоположения здания, сооружения, объекта незавершенного строительства на земельном участке

Номер контура	Номера характерных точек контура	Существующие			Уточненные			Метод определения координат	Средняя квадратическая погрешность определения координат характерной точки (M <sub>t</sub> ), м	Формулы, примененные для расчета средней квадратической погрешности определения координат характерной точки (M <sub>t</sub> ), м
		Координаты, м		R, м	Координаты, м		R, м			
		X	Y		X	Y				
1	2	3	4	5	6	7	8	9	10	11
—	н286О	—	—	—	427914,34	136564,2,19	—	Геодезический метод	0,10	$M_t = \sqrt{M_1^2 + M_2^2} = \sqrt{0,6^2 + 0,08^2} = 0,1 \text{ м}$
—	н287О	—	—	—	427913,99	136564,7,73	—	Геодезический метод	0,10	$M_t = \sqrt{M_1^2 + M_2^2} = \sqrt{0,6^2 + 0,08^2} = 0,1 \text{ м}$
—	н288О	—	—	—	427911,26	136564,7,56	—	Геодезический метод	0,10	$M_t = \sqrt{M_1^2 + M_2^2} = \sqrt{0,6^2 + 0,08^2} = 0,1 \text{ м}$
—	н289О	—	—	—	427911,04	136565,1,06	—	Геодезический метод	0,10	$M_t = \sqrt{M_1^2 + M_2^2} = \sqrt{0,6^2 + 0,08^2} = 0,1 \text{ м}$
—	н290О	—	—	—	427904,13	136565,0,63	—	Геодезический метод	0,10	$M_t = \sqrt{M_1^2 + M_2^2} = \sqrt{0,6^2 + 0,08^2} = 0,1 \text{ м}$
—	н291О	—	—	—	427904,70	136564,1,58	—	Геодезический метод	0,10	$M_t = \sqrt{M_1^2 + M_2^2} = \sqrt{0,6^2 + 0,08^2} = 0,1 \text{ м}$
—	н292О	—	—	—	427911,61	136564,2,02	—	Геодезический метод	0,10	$M_t = \sqrt{M_1^2 + M_2^2} = \sqrt{0,6^2 + 0,08^2} = 0,1 \text{ м}$
—	н286О	—	—	—	427914,34	136564,2,19	—	Геодезический метод	0,10	$M_t = \sqrt{M_1^2 + M_2^2} = \sqrt{0,6^2 + 0,08^2} = 0,1 \text{ м}$

#### 2. Характеристики здания, сооружения, объекта незавершенного строительства с кадастровым номером (обозначением) 61:26:0514201:282

№ п/п	Наименование характеристики	Значение характеристики
1	2	3
1	Вид объекта недвижимости	здание
2	Ранее присвоенный государственный учетный номер здания, сооружения, объекта незавершенного строительства (кадастровый, инвентарный или условный номер)	—

## КАРТА-ПЛАН ТЕРРИТОРИИ

### Описание местоположения здания, сооружения, объекта незавершенного строительства на земельном участке

1	2	3
3	Кадастровый номер земельного участка (земельных участков), в границах которого (которых) расположено здание, сооружение, объект незавершенного строительства	61:26:0514201:150
4	Номер кадастрового квартала (кадастровых кварталов), в пределах которого (которых) расположено здание, сооружение, объект незавершенного строительства	61:26:0514201
5	Адрес здания, сооружения, объекта незавершенного строительства	Ростовская область, Неклиновский район, с. Николаевка, ул. Виноградная, 164
	Местоположение здания, сооружения, объекта незавершенного строительства	—
	Дополнительные сведения о местоположении	—
6	Иные сведения	—

#### 1. Сведения о характерных точках контура вид объекта недвижимости (здание, сооружение, объект незавершенного строительства) здание кадастровый номер (обозначение) 61:26:0514201:286

Зона № 1

Номер контура	Номера характерных точек контура	Существующие			Уточненные			Метод определения координат	Средняя квадратическая погрешность определения координат характерной точки (M <sub>t</sub> ), м	Формулы, примененные для расчета средней квадратической погрешности определения координат характерной точки (M <sub>t</sub> ), м
		Координаты, м		R, м	Координаты, м		R, м			
		X	Y		X	Y				
1	2	3	4	5	6	7	8	9	10	11
—	н1720	—	—	—	428005,98	136553,9,03	—	Геодезический метод	0,10	M <sub>t</sub> = SQRT(M1 <sup>2</sup> +M2 <sup>2</sup> ) = SQRT(0,6 <sup>2</sup> +0,08 <sup>2</sup> ) = 0,1 м
—	н1730	—	—	—	428005,09	136554,8,32	—	Геодезический метод	0,10	M <sub>t</sub> = SQRT(M1 <sup>2</sup> +M2 <sup>2</sup> ) = SQRT(0,6 <sup>2</sup> +0,08 <sup>2</sup> ) = 0,1 м
—	н1740	—	—	—	428000,20	136554,7,85	—	Геодезический метод	0,10	M <sub>t</sub> = SQRT(M1 <sup>2</sup> +M2 <sup>2</sup> ) = SQRT(0,6 <sup>2</sup> +0,08 <sup>2</sup> ) = 0,1 м
—	н1750	—	—	—	428001,09	136553,8,56	—	Геодезический метод	0,10	M <sub>t</sub> = SQRT(M1 <sup>2</sup> +M2 <sup>2</sup> ) = SQRT(0,6 <sup>2</sup> +0,08 <sup>2</sup> ) = 0,1 м





## КАРТА-ПЛАН ТЕРРИТОРИИ

### Описание местоположения здания, сооружения, объекта незавершенного строительства на земельном участке

—	н4600	—	—	—	427820, 65	136561 7,84	—	Геодезический метод	0,10	$Mt = \sqrt{M1^2 + M2^2} = \sqrt{0,6^2 + 0,08^2} = 0,1 \text{ м}$
—	н4610	—	—	—	427819, 86	136562 4,32	—	Геодезический метод	0,10	$Mt = \sqrt{M1^2 + M2^2} = \sqrt{0,6^2 + 0,08^2} = 0,1 \text{ м}$
—	н4620	—	—	—	427814, 06	136562 3,61	—	Геодезический метод	0,10	$Mt = \sqrt{M1^2 + M2^2} = \sqrt{0,6^2 + 0,08^2} = 0,1 \text{ м}$
—	н4630	—	—	—	427814, 86	136561 7,13	—	Геодезический метод	0,10	$Mt = \sqrt{M1^2 + M2^2} = \sqrt{0,6^2 + 0,08^2} = 0,1 \text{ м}$
—	н4600	—	—	—	427820, 65	136561 7,84	—	Геодезический метод	0,10	$Mt = \sqrt{M1^2 + M2^2} = \sqrt{0,6^2 + 0,08^2} = 0,1 \text{ м}$

#### 2. Характеристики здания, сооружения, объекта незавершенного строительства с кадастровым номером (обозначением) 61:26:0514201:292

№ п/п	Наименование характеристики	Значение характеристики
1	2	3
1	Вид объекта недвижимости	здание
2	Ранее присвоенный государственный учетный номер здания, сооружения, объекта незавершенного строительства (кадастровый, инвентарный или условный номер)	—
3	Кадастровый номер земельного участка (земельных участков), в границах которого (которых) расположено здание, сооружение, объект незавершенного строительства	61:26:0514201:83
4	Номер кадастрового квартала (кадастровых кварталов), в пределах которого (которых) расположено здание, сооружение, объект незавершенного строительства	61:26:0514201
5	Адрес здания, сооружения, объекта незавершенного строительства	—
	Местоположение здания, сооружения, объекта незавершенного строительства	Россия, Ростовская обл., Неклиновский район, с. Николаевка, СНТ "Альбатрос", участок № 234
	Дополнительные сведения о местоположении	—
6	Иные сведения	—

#### 1. Сведения о характерных точках контура вид объекта недвижимости (здание, сооружение, объект незавершенного строительства) здание кадастровый номер (обозначение) 61:26:0514201:293

Зона № 1

## КАРТА-ПЛАН ТЕРРИТОРИИ

### Описание местоположения здания, сооружения, объекта незавершенного строительства на земельном участке

Номер контура	Номера характерных точек контура	Существующие			Уточненные			Метод определения координат	Средняя квадратическая погрешность определения координат характерной точки (M <sub>t</sub> ), м	Формулы, примененные для расчета средней квадратической погрешности определения координат характерной точки (M <sub>t</sub> ), м
		Координаты, м		R, м	Координаты, м		R, м			
		X	Y		X	Y				
1	2	3	4	5	6	7	8	9	10	11
—	н352О	—	—	—	427885,81	136544,6,93	—	Геодезический метод	0,10	$M_t = \sqrt{M_1^2 + M_2^2} = \sqrt{0,6^2 + 0,08^2} = 0,1 \text{ м}$
—	н353О	—	—	—	427884,94	136545,8,01	—	Геодезический метод	0,10	$M_t = \sqrt{M_1^2 + M_2^2} = \sqrt{0,6^2 + 0,08^2} = 0,1 \text{ м}$
—	н354О	—	—	—	427878,96	136545,7,54	—	Геодезический метод	0,10	$M_t = \sqrt{M_1^2 + M_2^2} = \sqrt{0,6^2 + 0,08^2} = 0,1 \text{ м}$
—	н355О	—	—	—	427879,83	136544,6,46	—	Геодезический метод	0,10	$M_t = \sqrt{M_1^2 + M_2^2} = \sqrt{0,6^2 + 0,08^2} = 0,1 \text{ м}$
—	н352О	—	—	—	427885,81	136544,6,93	—	Геодезический метод	0,10	$M_t = \sqrt{M_1^2 + M_2^2} = \sqrt{0,6^2 + 0,08^2} = 0,1 \text{ м}$

#### 2. Характеристики здания, сооружения, объекта незавершенного строительства с кадастровым номером (обозначением) 61:26:0514201:293

№ п/п	Наименование характеристики	Значение характеристики
1	2	3
1	Вид объекта недвижимости	здание
2	Ранее присвоенный государственный учетный номер здания, сооружения, объекта незавершенного строительства (кадастровый, инвентарный или условный номер)	—
3	Кадастровый номер земельного участка (земельных участков), в границах которого (которых) расположено здание, сооружение, объект незавершенного строительства	61:26:0514201:20
4	Номер кадастрового квартала (кадастровых кварталов), в пределах которого (которых) расположено здание, сооружение, объект незавершенного строительства	61:26:0514201
5	Адрес здания, сооружения, объекта незавершенного строительства	—

## КАРТА-ПЛАН ТЕРРИТОРИИ

### Описание местоположения здания, сооружения, объекта незавершенного строительства на земельном участке

1	2	3
	Местоположение здания, сооружения, объекта незавершенного строительства	Россия, Ростовская обл., Неклиновский район, с. Николаевка, СНТ "Альбатрос", участок №191
	Дополнительные сведения о местоположении	—
6	Иные сведения	—

#### 1. Сведения о характерных точках контура вид объекта недвижимости (здание, сооружение, объект незавершенного строительства) здание кадастровый номер (обозначение) 61:26:0514201:294

Зона № 1

Номер контура	Номера характерных точек контура	Существующие			Уточненные			Метод определения координат	Средняя квадратическая погрешность определения координат характерной точки (M <sub>t</sub> ), м	Формулы, примененные для расчета средней квадратической погрешности определения координат характерной точки (M <sub>t</sub> ), м
		Координаты, м		R, м	Координаты, м		R, м			
		X	Y		X	Y				
1	2	3	4	5	6	7	8	9	10	11
—	н3480	—	—	—	427887,48	136541,037	—	Геодезический метод	0,10	$M_t = \sqrt{M_1^2 + M_2^2} = \sqrt{0,6^2 + 0,08^2} = 0,1 \text{ м}$
—	н3490	—	—	—	427886,74	136541,745	—	Геодезический метод	0,10	$M_t = \sqrt{M_1^2 + M_2^2} = \sqrt{0,6^2 + 0,08^2} = 0,1 \text{ м}$
—	н3500	—	—	—	427880,41	136541,679	—	Геодезический метод	0,10	$M_t = \sqrt{M_1^2 + M_2^2} = \sqrt{0,6^2 + 0,08^2} = 0,1 \text{ м}$
—	н3510	—	—	—	427881,15	136540,971	—	Геодезический метод	0,10	$M_t = \sqrt{M_1^2 + M_2^2} = \sqrt{0,6^2 + 0,08^2} = 0,1 \text{ м}$
—	н3480	—	—	—	427887,48	136541,037	—	Геодезический метод	0,10	$M_t = \sqrt{M_1^2 + M_2^2} = \sqrt{0,6^2 + 0,08^2} = 0,1 \text{ м}$

#### 2. Характеристики здания, сооружения, объекта незавершенного строительства с кадастровым номером (обозначением) 61:26:0514201:294

№ п/п	Наименование характеристики	Значение характеристики
1	2	3
1	Вид объекта недвижимости	здание

## КАРТА-ПЛАН ТЕРРИТОРИИ

### Описание местоположения здания, сооружения, объекта незавершенного строительства на земельном участке

1	2	3
2	Ранее присвоенный государственный учетный номер здания, сооружения, объекта незавершенного строительства (кадастровый, инвентарный или условный номер)	—
3	Кадастровый номер земельного участка (земельных участков), в границах которого (которых) расположено здание, сооружение, объект незавершенного строительства	61:26:0514201:126
4	Номер кадастрового квартала (кадастровых кварталов), в пределах которого (которых) расположено здание, сооружение, объект незавершенного строительства	61:26:0514201
5	Адрес здания, сооружения, объекта незавершенного строительства	—
	Местоположение здания, сооружения, объекта незавершенного строительства	Россия, Ростовская обл., Неклиновский район, с. Николаевка, снт "Альбатрос", 190
	Дополнительные сведения о местоположении	—
6	Иные сведения	—

#### 1. Сведения о характерных точках контура вид объекта недвижимости (здание, сооружение, объект незавершенного строительства) здание кадастровый номер (обозначение) 61:26:0514201:295

Зона № 1

Номер контура	Номера характерных точек контура	Существующие			Уточненные			Метод определения координат	Средняя квадратическая погрешность определения координат характерной точки (M <sub>t</sub> ), м	Формулы, примененные для расчета средней квадратической погрешности определения координат характерной точки (M <sub>t</sub> ), м
		Координаты, м		R, м	Координаты, м		R, м			
		X	Y		X	Y				
1	2	3	4	5	6	7	8	9	10	11
—	н5380	—	—	—	427795,51	1365476,96	—	Геодезический метод	0,10	$M_t = \text{SQRT}(M_1^2 + M_2^2) = \text{SQRT}(0,6^2 + 0,08^2) = 0,1 \text{ м}$
—	н5390	—	—	—	427795,34	1365480,52	—	Геодезический метод	0,10	$M_t = \text{SQRT}(M_1^2 + M_2^2) = \text{SQRT}(0,6^2 + 0,08^2) = 0,1 \text{ м}$
—	н5400	—	—	—	427791,96	1365480,36	—	Геодезический метод	0,10	$M_t = \text{SQRT}(M_1^2 + M_2^2) = \text{SQRT}(0,6^2 + 0,08^2) = 0,1 \text{ м}$



## КАРТА-ПЛАН ТЕРРИТОРИИ

### Описание местоположения здания, сооружения, объекта незавершенного строительства на земельном участке

1	2	3	4	5	6	7	8	9	10	11
—	н5340	—	—	—	427799, 11	136546 1,78	—	Геодезический метод	0,10	$Mt = \sqrt{M1^2+M2^2} = \sqrt{0,6^2+0,08^2} = 0,1 \text{ м}$
—	н5350	—	—	—	427798, 58	136546 8,71	—	Геодезический метод	0,10	$Mt = \sqrt{M1^2+M2^2} = \sqrt{0,6^2+0,08^2} = 0,1 \text{ м}$
—	н5360	—	—	—	427793, 33	136546 8,31	—	Геодезический метод	0,10	$Mt = \sqrt{M1^2+M2^2} = \sqrt{0,6^2+0,08^2} = 0,1 \text{ м}$
—	н5370	—	—	—	427793, 86	136546 1,38	—	Геодезический метод	0,10	$Mt = \sqrt{M1^2+M2^2} = \sqrt{0,6^2+0,08^2} = 0,1 \text{ м}$
—	н5340	—	—	—	427799, 11	136546 1,78	—	Геодезический метод	0,10	$Mt = \sqrt{M1^2+M2^2} = \sqrt{0,6^2+0,08^2} = 0,1 \text{ м}$

#### 2. Характеристики здания, сооружения, объекта незавершенного строительства с кадастровым номером (обозначением) 61:26:0514201:296

№ п/п	Наименование характеристики	Значение характеристики
1	2	3
1	Вид объекта недвижимости	здание
2	Ранее присвоенный государственный учетный номер здания, сооружения, объекта незавершенного строительства (кадастровый, инвентарный или условный номер)	—
3	Кадастровый номер земельного участка (земельных участков), в границах которого (которых) расположено здание, сооружение, объект незавершенного строительства	61:26:0514201:52
4	Номер кадастрового квартала (кадастровых кварталов), в пределах которого (которых) расположено здание, сооружение, объект незавершенного строительства	61:26:0514201
5	Адрес здания, сооружения, объекта незавершенного строительства	—
	Местоположение здания, сооружения, объекта незавершенного строительства	Ростовская область, Неклиновский район, с Николаевка, ул Ореховая, 268
	Дополнительные сведения о местоположении	—
6	Иные сведения	—

#### 1. Сведения о характерных точках контура вид объекта недвижимости (здание, сооружение, объект незавершенного строительства) здание кадастровый номер (обозначение) 61:26:0514201:298

Зона № 1

## КАРТА-ПЛАН ТЕРРИТОРИИ

### Описание местоположения здания, сооружения, объекта незавершенного строительства на земельном участке

Номер контура	Номера характерных точек контура	Существующие			Уточненные			Метод определения координат	Средняя квадратическая погрешность определения координат характерной точки (M <sub>t</sub> ), м	Формулы, примененные для расчета средней квадратической погрешности определения координат характерной точки (M <sub>t</sub> ), м
		Координаты, м		R, м	Координаты, м		R, м			
		X	Y		X	Y				
1	2	3	4	5	6	7	8	9	10	11
—	н621О	—	—	—	428062,48	136539,6,89	—	Геодезический метод	0,10	$M_t = \sqrt{M_1^2 + M_2^2} = \sqrt{0,6^2 + 0,08^2} = 0,1 \text{ м}$
—	н622О	—	—	—	428061,91	136540,2,52	—	Геодезический метод	0,10	$M_t = \sqrt{M_1^2 + M_2^2} = \sqrt{0,6^2 + 0,08^2} = 0,1 \text{ м}$
—	н623О	—	—	—	428058,21	136540,2,15	—	Геодезический метод	0,10	$M_t = \sqrt{M_1^2 + M_2^2} = \sqrt{0,6^2 + 0,08^2} = 0,1 \text{ м}$
—	н624О	—	—	—	428058,77	136539,6,52	—	Геодезический метод	0,10	$M_t = \sqrt{M_1^2 + M_2^2} = \sqrt{0,6^2 + 0,08^2} = 0,1 \text{ м}$
—	н621О	—	—	—	428062,48	136539,6,89	—	Геодезический метод	0,10	$M_t = \sqrt{M_1^2 + M_2^2} = \sqrt{0,6^2 + 0,08^2} = 0,1 \text{ м}$

#### 2. Характеристики здания, сооружения, объекта незавершенного строительства с кадастровым номером (обозначением) 61:26:0514201:298

№ п/п	Наименование характеристики	Значение характеристики
1	2	3
1	Вид объекта недвижимости	здание
2	Ранее присвоенный государственный учетный номер здания, сооружения, объекта незавершенного строительства (кадастровый, инвентарный или условный номер)	—
3	Кадастровый номер земельного участка (земельных участков), в границах которого (которых) расположено здание, сооружение, объект незавершенного строительства	61:26:0514201:27
4	Номер кадастрового квартала (кадастровых кварталов), в пределах которого (которых) расположено здание, сооружение, объект незавершенного строительства	61:26:0514201
5	Адрес здания, сооружения, объекта незавершенного строительства	—

## КАРТА-ПЛАН ТЕРРИТОРИИ

### Описание местоположения здания, сооружения, объекта незавершенного строительства на земельном участке

1	2	3
	Местоположение здания, сооружения, объекта незавершенного строительства	Россия, Ростовская обл., Неклиновский район, с. Николаевка, снт "Альбатрос", 98
	Дополнительные сведения о местоположении	—
6	Иные сведения	—

#### 1. Сведения о характерных точках контура вид объекта недвижимости (здание, сооружение, объект незавершенного строительства) здание кадастровый номер (обозначение) 61:26:0514201:299

Зона № 1

Номер контура	Номера характерных точек контура	Существующие			Уточненные			Метод определения координат	Средняя квадратическая погрешность определения координат характерной точки (M <sub>t</sub> ), м	Формулы, примененные для расчета средней квадратической погрешности определения координат характерной точки (M <sub>t</sub> ), м
		Координаты, м		R, м	Координаты, м		R, м			
		X	Y		X	Y				
1	2	3	4	5	6	7	8	9	10	11
—	н1950	—	—	—	427977,41	136555,6,25	—	Геодезический метод	0,10	$M_t = \sqrt{M_1^2 + M_2^2} = \sqrt{0,6^2 + 0,08^2} = 0,1 \text{ м}$
—	н1960	—	—	—	427977,25	136555,9,38	—	Геодезический метод	0,10	$M_t = \sqrt{M_1^2 + M_2^2} = \sqrt{0,6^2 + 0,08^2} = 0,1 \text{ м}$
—	н1970	—	—	—	427974,13	136555,9,22	—	Геодезический метод	0,10	$M_t = \sqrt{M_1^2 + M_2^2} = \sqrt{0,6^2 + 0,08^2} = 0,1 \text{ м}$
—	н1980	—	—	—	427974,29	136555,6,10	—	Геодезический метод	0,10	$M_t = \sqrt{M_1^2 + M_2^2} = \sqrt{0,6^2 + 0,08^2} = 0,1 \text{ м}$
—	н1950	—	—	—	427977,41	136555,6,25	—	Геодезический метод	0,10	$M_t = \sqrt{M_1^2 + M_2^2} = \sqrt{0,6^2 + 0,08^2} = 0,1 \text{ м}$

#### 2. Характеристики здания, сооружения, объекта незавершенного строительства с кадастровым номером (обозначением) 61:26:0514201:299

№ п/п	Наименование характеристики	Значение характеристики
1	2	3
1	Вид объекта недвижимости	здание



## КАРТА-ПЛАН ТЕРРИТОРИИ

### Описание местоположения здания, сооружения, объекта незавершенного строительства на земельном участке

1	2	3
2	Ранее присвоенный государственный учетный номер здания, сооружения, объекта незавершенного строительства (кадастровый, инвентарный или условный номер)	—
3	Кадастровый номер земельного участка (земельных участков), в границах которого (которых) расположено здание, сооружение, объект незавершенного строительства	61:26:0514201:184
4	Номер кадастрового квартала (кадастровых кварталов), в пределах которого (которых) расположено здание, сооружение, объект незавершенного строительства	61:26:0514201
5	Адрес здания, сооружения, объекта незавершенного строительства	—
	Местоположение здания, сооружения, объекта незавершенного строительства	Россия, Ростовская обл., Неклиновский район, с. Николаевка, снт "Альбатрос", уч. № 129
	Дополнительные сведения о местоположении	—
6	Иные сведения	—

#### 1. Сведения о характерных точках контура вид объекта недвижимости (здание, сооружение, объект незавершенного строительства) здание кадастровый номер (обозначение) 61:26:0514201:302

Зона № 1

Номер контура	Номера характерных точек контура	Существующие			Уточненные			Метод определения координат	Средняя квадратическая погрешность определения координат характерной точки (M <sub>t</sub> ), м	Формулы, примененные для расчета средней квадратической погрешности определения координат характерной точки (M <sub>t</sub> ), м
		Координаты, м		R, м	Координаты, м		R, м			
		X	Y		X	Y				
1	2	3	4	5	6	7	8	9	10	11
—	н389О	—	—	—	427865,05	136545,0,24	—	Геодезический метод	0,10	$M_t = \text{SQRT}(M_1^2 + M_2^2) = \text{SQRT}(0,6^2 + 0,08^2) = 0,1 \text{ м}$
—	н390О	—	—	—	427864,75	136545,3,73	—	Геодезический метод	0,10	$M_t = \text{SQRT}(M_1^2 + M_2^2) = \text{SQRT}(0,6^2 + 0,08^2) = 0,1 \text{ м}$
—	н391О	—	—	—	427860,09	136545,3,33	—	Геодезический метод	0,10	$M_t = \text{SQRT}(M_1^2 + M_2^2) = \text{SQRT}(0,6^2 + 0,08^2) = 0,1 \text{ м}$



## КАРТА-ПЛАН ТЕРРИТОРИИ

### Описание местоположения здания, сооружения, объекта незавершенного строительства на земельном участке

1	2	3	4	5	6	7	8	9	10	11
—	н325О	—	—	—	427896, 57	136544 1,59	—	Геодезический метод	0,10	$Mt = \sqrt{M1^2+M2^2} = \sqrt{0,6^2+0,08^2} = 0,1 \text{ м}$
—	н326О	—	—	—	427896, 18	136544 4,55	—	Геодезический метод	0,10	$Mt = \sqrt{M1^2+M2^2} = \sqrt{0,6^2+0,08^2} = 0,1 \text{ м}$
—	н327О	—	—	—	427892, 08	136544 4,00	—	Геодезический метод	0,10	$Mt = \sqrt{M1^2+M2^2} = \sqrt{0,6^2+0,08^2} = 0,1 \text{ м}$
—	н328О	—	—	—	427892, 47	136544 1,04	—	Геодезический метод	0,10	$Mt = \sqrt{M1^2+M2^2} = \sqrt{0,6^2+0,08^2} = 0,1 \text{ м}$
—	н325О	—	—	—	427896, 57	136544 1,59	—	Геодезический метод	0,10	$Mt = \sqrt{M1^2+M2^2} = \sqrt{0,6^2+0,08^2} = 0,1 \text{ м}$

#### 2. Характеристики здания, сооружения, объекта незавершенного строительства с кадастровым номером (обозначением) 61:26:0514201:303

№ п/п	Наименование характеристики	Значение характеристики
1	2	3
1	Вид объекта недвижимости	здание
2	Ранее присвоенный государственный учетный номер здания, сооружения, объекта незавершенного строительства (кадастровый, инвентарный или условный номер)	—
3	Кадастровый номер земельного участка (земельных участков), в границах которого (которых) расположено здание, сооружение, объект незавершенного строительства	61:26:0514201:140
4	Номер кадастрового квартала (кадастровых кварталов), в пределах которого (которых) расположено здание, сооружение, объект незавершенного строительства	61:26:0514201
5	Адрес здания, сооружения, объекта незавершенного строительства	Ростовская обл., Неклиновский р-н, с. Николаевка, ул. Ореховая, д. 174
	Местоположение здания, сооружения, объекта незавершенного строительства	—
	Дополнительные сведения о местоположении	—
6	Иные сведения	—

#### 1. Сведения о характерных точках контура

вид объекта недвижимости (здание, сооружение, объект незавершенного строительства) здание  
кадастровый номер (обозначение) 61:26:0514201:304

## КАРТА-ПЛАН ТЕРРИТОРИИ

### Описание местоположения здания, сооружения, объекта незавершенного строительства на земельном участке

Зона № 1

Номер контура	Номера характерных точек контура	Существующие			Уточненные			Метод определения координат	Средняя квадратическая погрешность определения координат характерной точки (M <sub>t</sub> ), м	Формулы, примененные для расчета средней квадратической погрешности определения координат характерной точки (M <sub>t</sub> ), м
		Координаты, м		R, м	Координаты, м		R, м			
		X	Y		X	Y				
1	2	3	4	5	6	7	8	9	10	11
—	н561О	—	—	—	427775,24	136564,2,13	—	Геодезический метод	0,10	$M_t = \text{SQRT}(M_1^2 + M_2^2) = \text{SQRT}(0,6^2 + 0,08^2) = 0,1 \text{ м}$
—	н562О	—	—	—	427774,49	136564,8,51	—	Геодезический метод	0,10	$M_t = \text{SQRT}(M_1^2 + M_2^2) = \text{SQRT}(0,6^2 + 0,08^2) = 0,1 \text{ м}$
—	н563О	—	—	—	427769,46	136564,7,91	—	Геодезический метод	0,10	$M_t = \text{SQRT}(M_1^2 + M_2^2) = \text{SQRT}(0,6^2 + 0,08^2) = 0,1 \text{ м}$
—	н564О	—	—	—	427770,22	136564,1,53	—	Геодезический метод	0,10	$M_t = \text{SQRT}(M_1^2 + M_2^2) = \text{SQRT}(0,6^2 + 0,08^2) = 0,1 \text{ м}$
—	н561О	—	—	—	427775,24	136564,2,13	—	Геодезический метод	0,10	$M_t = \text{SQRT}(M_1^2 + M_2^2) = \text{SQRT}(0,6^2 + 0,08^2) = 0,1 \text{ м}$

#### 2. Характеристики здания, сооружения, объекта незавершенного строительства с кадастровым номером (обозначением) 61:26:0514201:304

№ п/п	Наименование характеристики	Значение характеристики
1	2	3
1	Вид объекта недвижимости	здание
2	Ранее присвоенный государственный учетный номер здания, сооружения, объекта незавершенного строительства (кадастровый, инвентарный или условный номер)	—
3	Кадастровый номер земельного участка (земельных участков), в границах которого (которых) расположено здание, сооружение, объект незавершенного строительства	61:26:0514201:46
4	Номер кадастрового квартала (кадастровых кварталов), в пределах которого (которых) расположено здание, сооружение, объект незавершенного строительства	61:26:0514201
5	Адрес здания, сооружения, объекта незавершенного строительства	—

## КАРТА-ПЛАН ТЕРРИТОРИИ

### Описание местоположения здания, сооружения, объекта незавершенного строительства на земельном участке

1	2	3
	Местоположение здания, сооружения, объекта незавершенного строительства	Россия, Ростовская обл., Неклиновский район, с. Николаевка, СНТ "Альбатрос", 275
	Дополнительные сведения о местоположении	—
6	Иные сведения	—

#### 1. Сведения о характерных точках контура вид объекта недвижимости (здание, сооружение, объект незавершенного строительства) здание кадастровый номер (обозначение) 61:26:0514201:305

Зона № 1

Номер контура	Номера характерных точек контура	Существующие			Уточненные			Метод определения координат	Средняя квадратическая погрешность определения координат характерной точки (M <sub>t</sub> ), м	Формулы, примененные для расчета средней квадратической погрешности определения координат характерной точки (M <sub>t</sub> ), м
		Координаты, м		R, м	Координаты, м		R, м			
		X	Y		X	Y				
1	2	3	4	5	6	7	8	9	10	11
—	н157О	—	—	—	428025,35	136559,8,88	—	Геодезический метод	0,10	$M_t = \sqrt{M_1^2 + M_2^2} = \sqrt{0,6^2 + 0,08^2} = 0,1 \text{ м}$
—	н158О	—	—	—	428023,77	136561,3,64	—	Геодезический метод	0,10	$M_t = \sqrt{M_1^2 + M_2^2} = \sqrt{0,6^2 + 0,08^2} = 0,1 \text{ м}$
—	н159О	—	—	—	428010,21	136561,2,18	—	Геодезический метод	0,10	$M_t = \sqrt{M_1^2 + M_2^2} = \sqrt{0,6^2 + 0,08^2} = 0,1 \text{ м}$
—	н160О	—	—	—	428011,00	136560,4,80	—	Геодезический метод	0,10	$M_t = \sqrt{M_1^2 + M_2^2} = \sqrt{0,6^2 + 0,08^2} = 0,1 \text{ м}$
—	н161О	—	—	—	428003,37	136560,3,99	—	Геодезический метод	0,10	$M_t = \sqrt{M_1^2 + M_2^2} = \sqrt{0,6^2 + 0,08^2} = 0,1 \text{ м}$
—	н162О	—	—	—	428004,17	136559,6,61	—	Геодезический метод	0,10	$M_t = \sqrt{M_1^2 + M_2^2} = \sqrt{0,6^2 + 0,08^2} = 0,1 \text{ м}$
—	н163О	—	—	—	428011,79	136559,7,42	—	Геодезический метод	0,10	$M_t = \sqrt{M_1^2 + M_2^2} = \sqrt{0,6^2 + 0,08^2} = 0,1 \text{ м}$
—	н157О	—	—	—	428025,35	136559,8,88	—	Геодезический метод	0,10	$M_t = \sqrt{M_1^2 + M_2^2} = \sqrt{0,6^2 + 0,08^2} = 0,1 \text{ м}$

## КАРТА-ПЛАН ТЕРРИТОРИИ

### Описание местоположения здания, сооружения, объекта незавершенного строительства на земельном участке

#### 2. Характеристики здания, сооружения, объекта незавершенного строительства с кадастровым номером (обозначением) 61:26:0514201:305

№ п/п	Наименование характеристики	Значение характеристики
1	2	3
1	Вид объекта недвижимости	здание
2	Ранее присвоенный государственный учетный номер здания, сооружения, объекта незавершенного строительства (кадастровый, инвентарный или условный номер)	—
3	Кадастровый номер земельного участка (земельных участков), в границах которого (которых) расположено здание, сооружение, объект незавершенного строительства	61:26:0514201:401
4	Номер кадастрового квартала (кадастровых кварталов), в пределах которого (которых) расположено здание, сооружение, объект незавершенного строительства	61:26:0514201
5	Адрес здания, сооружения, объекта незавершенного строительства	—
	Местоположение здания, сооружения, объекта незавершенного строительства	Россия, Ростовская обл., Неклиновский район, с. Николаевка, снт "Альбатрос", 113
	Дополнительные сведения о местоположении	—
6	Иные сведения	—

#### 1. Сведения о характерных точках контура вид объекта недвижимости (здание, сооружение, объект незавершенного строительства) здание кадастровый номер (обозначение) 61:26:0514201:306

Зона № 1

Номер контура	Номера характерных точек контура	Существующие			Уточненные			Метод определения координат	Средняя квадратическая погрешность определения координат характерной точки (M <sub>t</sub> ), м	Формулы, примененные для расчета средней квадратической погрешности определения координат характерной точки (M <sub>t</sub> ), м
		Координаты, м		R, м	Координаты, м		R, м			
		X	Y		X	Y				
1	2	3	4	5	6	7	8	9	10	11
—	н203О	—	—	—	427980, 71	136557 4,58	—	Геодезический метод	0,10	M <sub>t</sub> = SQRT(M1 <sup>2</sup> +M2 <sup>2</sup> ) = SQRT(0,6 <sup>2</sup> +0,08 <sup>2</sup> ) = 0,1 м

## КАРТА-ПЛАН ТЕРРИТОРИИ

### Описание местоположения здания, сооружения, объекта незавершенного строительства на земельном участке

—	н204О	—	—	—	427979, 98	136558 3,40	—	Геодезический метод	0,10	$Mt = \sqrt{M1^2 + M2^2} = \sqrt{0,6^2 + 0,08^2} = 0,1 \text{ м}$
—	н205О	—	—	—	427974, 70	136558 2,96	—	Геодезический метод	0,10	$Mt = \sqrt{M1^2 + M2^2} = \sqrt{0,6^2 + 0,08^2} = 0,1 \text{ м}$
—	н206О	—	—	—	427975, 43	136557 4,14	—	Геодезический метод	0,10	$Mt = \sqrt{M1^2 + M2^2} = \sqrt{0,6^2 + 0,08^2} = 0,1 \text{ м}$
—	н203О	—	—	—	427980, 71	136557 4,58	—	Геодезический метод	0,10	$Mt = \sqrt{M1^2 + M2^2} = \sqrt{0,6^2 + 0,08^2} = 0,1 \text{ м}$

#### 2. Характеристики здания, сооружения, объекта незавершенного строительства с кадастровым номером (обозначением) 61:26:0514201:306

№ п/п	Наименование характеристики	Значение характеристики
1	2	3
1	Вид объекта недвижимости	здание
2	Ранее присвоенный государственный учетный номер здания, сооружения, объекта незавершенного строительства (кадастровый, инвентарный или условный номер)	—
3	Кадастровый номер земельного участка (земельных участков), в границах которого (которых) расположено здание, сооружение, объект незавершенного строительства	61:26:0514201:183
4	Номер кадастрового квартала (кадастровых кварталов), в пределах которого (которых) расположено здание, сооружение, объект незавершенного строительства	61:26:0514201
5	Адрес здания, сооружения, объекта незавершенного строительства	—
	Местоположение здания, сооружения, объекта незавершенного строительства	Россия, Ростовская обл., Неклиновский район, с. Николаевка, снт "Альбатрос", 130
	Дополнительные сведения о местоположении	—
6	Иные сведения	—

#### 1. Сведения о характерных точках контура вид объекта недвижимости (здание, сооружение, объект незавершенного строительства) здание кадастровый номер (обозначение) 61:26:0514201:307

Зона № 1

## КАРТА-ПЛАН ТЕРРИТОРИИ

### Описание местоположения здания, сооружения, объекта незавершенного строительства на земельном участке

Номер контура	Номера характерных точек контура	Существующие			Уточненные			Метод определения координат	Средняя квадратическая погрешность определения координат характерной точки (M <sub>t</sub> ), м	Формулы, примененные для расчета средней квадратической погрешности определения координат характерной точки (M <sub>t</sub> ), м
		Координаты, м		R, м	Координаты, м		R, м			
		X	Y		X	Y				
1	2	3	4	5	6	7	8	9	10	11
—	н242О	—	—	—	427954,40	136545,8,49	—	Геодезический метод	0,10	$M_t = \sqrt{M_1^2 + M_2^2} = \sqrt{0,6^2 + 0,08^2} = 0,1 \text{ м}$
—	н243О	—	—	—	427953,60	136546,5,11	—	Геодезический метод	0,10	$M_t = \sqrt{M_1^2 + M_2^2} = \sqrt{0,6^2 + 0,08^2} = 0,1 \text{ м}$
—	н244О	—	—	—	427944,39	136546,4,00	—	Геодезический метод	0,10	$M_t = \sqrt{M_1^2 + M_2^2} = \sqrt{0,6^2 + 0,08^2} = 0,1 \text{ м}$
—	н245О	—	—	—	427945,19	136545,7,38	—	Геодезический метод	0,10	$M_t = \sqrt{M_1^2 + M_2^2} = \sqrt{0,6^2 + 0,08^2} = 0,1 \text{ м}$
—	н242О	—	—	—	427954,40	136545,8,49	—	Геодезический метод	0,10	$M_t = \sqrt{M_1^2 + M_2^2} = \sqrt{0,6^2 + 0,08^2} = 0,1 \text{ м}$

#### 2. Характеристики здания, сооружения, объекта незавершенного строительства с кадастровым номером (обозначением) 61:26:0514201:307

№ п/п	Наименование характеристики	Значение характеристики
1	2	3
1	Вид объекта недвижимости	здание
2	Ранее присвоенный государственный учетный номер здания, сооружения, объекта незавершенного строительства (кадастровый, инвентарный или условный номер)	—
3	Кадастровый номер земельного участка (земельных участков), в границах которого (которых) расположено здание, сооружение, объект незавершенного строительства	61:26:0514201:166
4	Номер кадастрового квартала (кадастровых кварталов), в пределах которого (которых) расположено здание, сооружение, объект незавершенного строительства	61:26:0514201
5	Адрес здания, сооружения, объекта незавершенного строительства	—



## КАРТА-ПЛАН ТЕРРИТОРИИ

### Описание местоположения здания, сооружения, объекта незавершенного строительства на земельном участке

1	2	3
	Местоположение здания, сооружения, объекта незавершенного строительства	Россия, Ростовская обл., Неклиновский район, с. Николаевка, снт "Альбатрос", 147
	Дополнительные сведения о местоположении	—
6	Иные сведения	—

#### 1. Сведения о характерных точках контура вид объекта недвижимости (здание, сооружение, объект незавершенного строительства) здание кадастровый номер (обозначение) 61:26:0514201:308

Зона № 1

Номер контура	Номера характерных точек контура	Существующие			Уточненные			Метод определения координат	Средняя квадратическая погрешность определения координат характерной точки (M <sub>t</sub> ), м	Формулы, примененные для расчета средней квадратической погрешности определения координат характерной точки (M <sub>t</sub> ), м
		Координаты, м		R, м	Координаты, м		R, м			
		X	Y		X	Y				
1	2	3	4	5	6	7	8	9	10	11
—	н6370	—	—	—	427955,97	136544,2,75	—	Геодезический метод	0,10	$M_t = \sqrt{M_1^2 + M_2^2} = \sqrt{0,6^2 + 0,08^2} = 0,1 \text{ м}$
—	н6380	—	—	—	427955,67	136544,5,86	—	Геодезический метод	0,10	$M_t = \sqrt{M_1^2 + M_2^2} = \sqrt{0,6^2 + 0,08^2} = 0,1 \text{ м}$
—	н6390	—	—	—	427954,03	136544,5,70	—	Геодезический метод	0,10	$M_t = \sqrt{M_1^2 + M_2^2} = \sqrt{0,6^2 + 0,08^2} = 0,1 \text{ м}$
—	н6400	—	—	—	427954,33	136544,2,59	—	Геодезический метод	0,10	$M_t = \sqrt{M_1^2 + M_2^2} = \sqrt{0,6^2 + 0,08^2} = 0,1 \text{ м}$
—	н6370	—	—	—	427955,97	136544,2,75	—	Геодезический метод	0,10	$M_t = \sqrt{M_1^2 + M_2^2} = \sqrt{0,6^2 + 0,08^2} = 0,1 \text{ м}$

#### 2. Характеристики здания, сооружения, объекта незавершенного строительства с кадастровым номером (обозначением) 61:26:0514201:308

№ п/п	Наименование характеристики	Значение характеристики
1	2	3
1	Вид объекта недвижимости	здание

## КАРТА-ПЛАН ТЕРРИТОРИИ

### Описание местоположения здания, сооружения, объекта незавершенного строительства на земельном участке

1	2	3
2	Ранее присвоенный государственный учетный номер здания, сооружения, объекта незавершенного строительства (кадастровый, инвентарный или условный номер)	—
3	Кадастровый номер земельного участка (земельных участков), в границах которого (которых) расположено здание, сооружение, объект незавершенного строительства	61:26:0514201:166
4	Номер кадастрового квартала (кадастровых кварталов), в пределах которого (которых) расположено здание, сооружение, объект незавершенного строительства	61:26:0514201
5	Адрес здания, сооружения, объекта незавершенного строительства	—
	Местоположение здания, сооружения, объекта незавершенного строительства	Россия, Ростовская обл., Неклиновский район, с. Николаевка, снт "Альбатрос", 147
	Дополнительные сведения о местоположении	—
6	Иные сведения	—

#### 1. Сведения о характерных точках контура вид объекта недвижимости (здание, сооружение, объект незавершенного строительства) здание кадастровый номер (обозначение) 61:26:0514201:309

Зона № 1

Номер контура	Номера характерных точек контура	Существующие			Уточненные			Метод определения координат	Средняя квадратическая погрешность определения координат характерной точки (M <sub>t</sub> ), м	Формулы, примененные для расчета средней квадратической погрешности определения координат характерной точки (M <sub>t</sub> ), м
		Координаты, м		R, м	Координаты, м		R, м			
		X	Y		X	Y				
1	2	3	4	5	6	7	8	9	10	11
—	н416О	—	—	—	427869,64	136569,2,19	—	Геодезический метод	0,10	$M_t = \text{SQRT}(M_1^2 + M_2^2) = \text{SQRT}(0,6^2 + 0,08^2) = 0,1 \text{ м}$
—	н417О	—	—	—	427868,61	136570,1,61	—	Геодезический метод	0,10	$M_t = \text{SQRT}(M_1^2 + M_2^2) = \text{SQRT}(0,6^2 + 0,08^2) = 0,1 \text{ м}$
—	н418О	—	—	—	427858,13	136570,0,46	—	Геодезический метод	0,10	$M_t = \text{SQRT}(M_1^2 + M_2^2) = \text{SQRT}(0,6^2 + 0,08^2) = 0,1 \text{ м}$



## КАРТА-ПЛАН ТЕРРИТОРИИ

### Описание местоположения здания, сооружения, объекта незавершенного строительства на земельном участке

1	2	3	4	5	6	7	8	9	10	11
—	н589О	—	—	—	427805, 56	136528 7,97	—	Геодезический метод	0,10	$Mt = \sqrt{M1^2+M2^2} = \sqrt{0,6^2+0,08^2} = 0,1 \text{ м}$
—	н590О	—	—	—	427805, 09	136529 4,27	—	Геодезический метод	0,10	$Mt = \sqrt{M1^2+M2^2} = \sqrt{0,6^2+0,08^2} = 0,1 \text{ м}$
—	н591О	—	—	—	427799, 58	136529 3,85	—	Геодезический метод	0,10	$Mt = \sqrt{M1^2+M2^2} = \sqrt{0,6^2+0,08^2} = 0,1 \text{ м}$
—	н592О	—	—	—	427800, 06	136528 7,55	—	Геодезический метод	0,10	$Mt = \sqrt{M1^2+M2^2} = \sqrt{0,6^2+0,08^2} = 0,1 \text{ м}$
—	н589О	—	—	—	427805, 56	136528 7,97	—	Геодезический метод	0,10	$Mt = \sqrt{M1^2+M2^2} = \sqrt{0,6^2+0,08^2} = 0,1 \text{ м}$

#### 2. Характеристики здания, сооружения, объекта незавершенного строительства с кадастровым номером (обозначением) 61:26:0514201:310

№ п/п	Наименование характеристики	Значение характеристики
1	2	3
1	Вид объекта недвижимости	здание
2	Ранее присвоенный государственный учетный номер здания, сооружения, объекта незавершенного строительства (кадастровый, инвентарный или условный номер)	—
3	Кадастровый номер земельного участка (земельных участков), в границах которого (которых) расположено здание, сооружение, объект незавершенного строительства	61:26:0514201:38
4	Номер кадастрового квартала (кадастровых кварталов), в пределах которого (которых) расположено здание, сооружение, объект незавершенного строительства	61:26:0514201
5	Адрес здания, сооружения, объекта незавершенного строительства	—
	Местоположение здания, сооружения, объекта незавершенного строительства	Россия, Ростовская обл., Неклиновский район, с. Николаевка, снт "Альбатрос", 284
	Дополнительные сведения о местоположении	—
6	Иные сведения	—

#### 1. Сведения о характерных точках контура вид объекта недвижимости (здание, сооружение, объект незавершенного строительства) здание кадастровый номер (обозначение) 61:26:0514201:312

Зона № 1

## КАРТА-ПЛАН ТЕРРИТОРИИ

### Описание местоположения здания, сооружения, объекта незавершенного строительства на земельном участке

Номер контура	Номера характерных точек контура	Существующие			Уточненные			Метод определения координат	Средняя квадратическая погрешность определения координат характерной точки (M <sub>t</sub> ), м	Формулы, примененные для расчета средней квадратической погрешности определения координат характерной точки (M <sub>t</sub> ), м
		Координаты, м		R, м	Координаты, м		R, м			
		X	Y		X	Y				
1	2	3	4	5	6	7	8	9	10	11
—	н5730	—	—	—	427786,33	136571,646	—	Геодезический метод	0,10	$M_t = \sqrt{M_1^2 + M_2^2} = \sqrt{0,6^2 + 0,08^2} = 0,1 \text{ м}$
—	н5740	—	—	—	427785,28	136572,553	—	Геодезический метод	0,10	$M_t = \sqrt{M_1^2 + M_2^2} = \sqrt{0,6^2 + 0,08^2} = 0,1 \text{ м}$
—	н5750	—	—	—	427773,00	136572,410	—	Геодезический метод	0,10	$M_t = \sqrt{M_1^2 + M_2^2} = \sqrt{0,6^2 + 0,08^2} = 0,1 \text{ м}$
—	н5760	—	—	—	427774,06	136571,503	—	Геодезический метод	0,10	$M_t = \sqrt{M_1^2 + M_2^2} = \sqrt{0,6^2 + 0,08^2} = 0,1 \text{ м}$
—	н5770	—	—	—	427774,60	136571,509	—	Геодезический метод	0,10	$M_t = \sqrt{M_1^2 + M_2^2} = \sqrt{0,6^2 + 0,08^2} = 0,1 \text{ м}$
—	н5780	—	—	—	427774,86	136571,288	—	Геодезический метод	0,10	$M_t = \sqrt{M_1^2 + M_2^2} = \sqrt{0,6^2 + 0,08^2} = 0,1 \text{ м}$
—	н5790	—	—	—	427779,58	136571,343	—	Геодезический метод	0,10	$M_t = \sqrt{M_1^2 + M_2^2} = \sqrt{0,6^2 + 0,08^2} = 0,1 \text{ м}$
—	н5800	—	—	—	427779,33	136571,564	—	Геодезический метод	0,10	$M_t = \sqrt{M_1^2 + M_2^2} = \sqrt{0,6^2 + 0,08^2} = 0,1 \text{ м}$
—	н5730	—	—	—	427786,33	136571,646	—	Геодезический метод	0,10	$M_t = \sqrt{M_1^2 + M_2^2} = \sqrt{0,6^2 + 0,08^2} = 0,1 \text{ м}$

#### 2. Характеристики здания, сооружения, объекта незавершенного строительства с кадастровым номером (обозначением) 61:26:0514201:312

№ п/п	Наименование характеристики	Значение характеристики
1	2	3
1	Вид объекта недвижимости	здание
2	Ранее присвоенный государственный учетный номер здания, сооружения, объекта незавершенного строительства (кадастровый, инвентарный или условный номер)	—

## КАРТА-ПЛАН ТЕРРИТОРИИ

### Описание местоположения здания, сооружения, объекта незавершенного строительства на земельном участке

1	2	3
3	Кадастровый номер земельного участка (земельных участков), в границах которого (которых) расположено здание, сооружение, объект незавершенного строительства	61:26:0514201:44
4	Номер кадастрового квартала (кадастровых кварталов), в пределах которого (которых) расположено здание, сооружение, объект незавершенного строительства	61:26:0514201
5	Адрес здания, сооружения, объекта незавершенного строительства	—
	Местоположение здания, сооружения, объекта незавершенного строительства	Россия, Ростовская обл., Неклиновский район, с. Николаевка, с/т "Альбатрос", уч. №277
	Дополнительные сведения о местоположении	—
6	Иные сведения	—

#### 1. Сведения о характерных точках контура вид объекта недвижимости (здание, сооружение, объект незавершенного строительства) здание кадастровый номер (обозначение) 61:26:0514201:313

Зона № 1

Номер контура	Номера характерных точек контура	Существующие			Уточненные			Метод определения координат	Средняя квадратическая погрешность определения координат характерной точки (M <sub>t</sub> ), м	Формулы, примененные для расчета средней квадратической погрешности определения координат характерной точки (M <sub>t</sub> ), м
		Координаты, м		R, м	Координаты, м		R, м			
		X	Y		X	Y				
1	2	3	4	5	6	7	8	9	10	11
—	н297О	—	—	—	427910, 49	136567 6,65	—	Геодезический метод	0,10	M <sub>t</sub> = SQRT(M1 <sup>2</sup> +M2 <sup>2</sup> ) = SQRT(0,6 <sup>2</sup> +0,08 <sup>2</sup> ) = 0,1 м
—	н298О	—	—	—	427909, 68	136568 1,76	—	Геодезический метод	0,10	M <sub>t</sub> = SQRT(M1 <sup>2</sup> +M2 <sup>2</sup> ) = SQRT(0,6 <sup>2</sup> +0,08 <sup>2</sup> ) = 0,1 м
—	н299О	—	—	—	427902, 71	136568 0,65	—	Геодезический метод	0,10	M <sub>t</sub> = SQRT(M1 <sup>2</sup> +M2 <sup>2</sup> ) = SQRT(0,6 <sup>2</sup> +0,08 <sup>2</sup> ) = 0,1 м
—	н300О	—	—	—	427903, 52	136567 5,54	—	Геодезический метод	0,10	M <sub>t</sub> = SQRT(M1 <sup>2</sup> +M2 <sup>2</sup> ) = SQRT(0,6 <sup>2</sup> +0,08 <sup>2</sup> ) = 0,1 м



## КАРТА-ПЛАН ТЕРРИТОРИИ

### Описание местоположения здания, сооружения, объекта незавершенного строительства на земельном участке

—	н293О	—	—	—	427899, 58	136566 7,99	—	Геодезический метод	0,10	$Mt = \sqrt{M1^2 + M2^2} = \sqrt{0,6^2 + 0,08^2} = 0,1 \text{ м}$
—	н294О	—	—	—	427898, 71	136567 6,61	—	Геодезический метод	0,10	$Mt = \sqrt{M1^2 + M2^2} = \sqrt{0,6^2 + 0,08^2} = 0,1 \text{ м}$
—	н295О	—	—	—	427888, 23	136567 5,55	—	Геодезический метод	0,10	$Mt = \sqrt{M1^2 + M2^2} = \sqrt{0,6^2 + 0,08^2} = 0,1 \text{ м}$
—	н296О	—	—	—	427889, 10	136566 6,94	—	Геодезический метод	0,10	$Mt = \sqrt{M1^2 + M2^2} = \sqrt{0,6^2 + 0,08^2} = 0,1 \text{ м}$
—	н293О	—	—	—	427899, 58	136566 7,99	—	Геодезический метод	0,10	$Mt = \sqrt{M1^2 + M2^2} = \sqrt{0,6^2 + 0,08^2} = 0,1 \text{ м}$

#### 2. Характеристики здания, сооружения, объекта незавершенного строительства с кадастровым номером (обозначением) 61:26:0514201:314

№ п/п	Наименование характеристики	Значение характеристики
1	2	3
1	Вид объекта недвижимости	здание
2	Ранее присвоенный государственный учетный номер здания, сооружения, объекта незавершенного строительства (кадастровый, инвентарный или условный номер)	—
3	Кадастровый номер земельного участка (земельных участков), в границах которого (которых) расположено здание, сооружение, объект незавершенного строительства	61:26:0514201:340
4	Номер кадастрового квартала (кадастровых кварталов), в пределах которого (которых) расположено здание, сооружение, объект незавершенного строительства	61:26:0514201
5	Адрес здания, сооружения, объекта незавершенного строительства	—
	Местоположение здания, сооружения, объекта незавершенного строительства	Ростовская обл., Неклиновский район, с. Николаевка, с/т "Альбатрос", уч. 165
	Дополнительные сведения о местоположении	—
6	Иные сведения	—

#### 1. Сведения о характерных точках контура вид объекта недвижимости (здание, сооружение, объект незавершенного строительства) здание кадастровый номер (обозначение) 61:26:0514201:315

Зона № 1



## КАРТА-ПЛАН ТЕРРИТОРИИ

### Описание местоположения здания, сооружения, объекта незавершенного строительства на земельном участке

Номер контура	Номера характерных точек контура	Существующие			Уточненные			Метод определения координат	Средняя квадратическая погрешность определения координат характерной точки (M <sub>t</sub> ), м	Формулы, примененные для расчета средней квадратической погрешности определения координат характерной точки (M <sub>t</sub> ), м
		Координаты, м		R, м	Координаты, м		R, м			
		X	Y		X	Y				
1	2	3	4	5	6	7	8	9	10	11
—	н3930	—	—	—	427848,04	136548,6,27	—	Геодезический метод	0,10	$M_t = \text{SQRT}(M_1^2 + M_2^2) = \text{SQRT}(0,6^2 + 0,08^2) = 0,1 \text{ м}$
—	н3940	—	—	—	427847,89	136548,9,11	—	Геодезический метод	0,10	$M_t = \text{SQRT}(M_1^2 + M_2^2) = \text{SQRT}(0,6^2 + 0,08^2) = 0,1 \text{ м}$
—	н3950	—	—	—	427841,49	136548,8,79	—	Геодезический метод	0,10	$M_t = \text{SQRT}(M_1^2 + M_2^2) = \text{SQRT}(0,6^2 + 0,08^2) = 0,1 \text{ м}$
—	н3960	—	—	—	427841,63	136548,5,95	—	Геодезический метод	0,10	$M_t = \text{SQRT}(M_1^2 + M_2^2) = \text{SQRT}(0,6^2 + 0,08^2) = 0,1 \text{ м}$
—	н3970	—	—	—	427841,85	136548,1,69	—	Геодезический метод	0,10	$M_t = \text{SQRT}(M_1^2 + M_2^2) = \text{SQRT}(0,6^2 + 0,08^2) = 0,1 \text{ м}$
—	н3980	—	—	—	427844,07	136548,1,80	—	Геодезический метод	0,10	$M_t = \text{SQRT}(M_1^2 + M_2^2) = \text{SQRT}(0,6^2 + 0,08^2) = 0,1 \text{ м}$
—	н3990	—	—	—	427843,85	136548,6,06	—	Геодезический метод	0,10	$M_t = \text{SQRT}(M_1^2 + M_2^2) = \text{SQRT}(0,6^2 + 0,08^2) = 0,1 \text{ м}$
—	н3930	—	—	—	427848,04	136548,6,27	—	Геодезический метод	0,10	$M_t = \text{SQRT}(M_1^2 + M_2^2) = \text{SQRT}(0,6^2 + 0,08^2) = 0,1 \text{ м}$

#### 2. Характеристики здания, сооружения, объекта незавершенного строительства с кадастровым номером (обозначением) 61:26:0514201:315

№ п/п	Наименование характеристики	Значение характеристики
1	2	3
1	Вид объекта недвижимости	здание
2	Ранее присвоенный государственный учетный номер здания, сооружения, объекта незавершенного строительства (кадастровый, инвентарный или условный номер)	—

## КАРТА-ПЛАН ТЕРРИТОРИИ

### Описание местоположения здания, сооружения, объекта незавершенного строительства на земельном участке

1	2	3
3	Кадастровый номер земельного участка (земельных участков), в границах которого (которых) расположено здание, сооружение, объект незавершенного строительства	61:26:0514201:107
4	Номер кадастрового квартала (кадастровых кварталов), в пределах которого (которых) расположено здание, сооружение, объект незавершенного строительства	61:26:0514201
5	Адрес здания, сооружения, объекта незавершенного строительства	—
	Местоположение здания, сооружения, объекта незавершенного строительства	Россия, Ростовская обл., Неклиновский район, с. Николаевка, снт "Альбатрос", 210
	Дополнительные сведения о местоположении	—
6	Иные сведения	—

#### 1. Сведения о характерных точках контура вид объекта недвижимости (здание, сооружение, объект незавершенного строительства) здание кадастровый номер (обозначение) 61:26:0514201:316

Зона № 1

Номер контура	Номера характерных точек контура	Существующие			Уточненные			Метод определения координат	Средняя квадратическая погрешность определения координат характерной точки (M <sub>t</sub> ), м	Формулы, примененные для расчета средней квадратической погрешности определения координат характерной точки (M <sub>t</sub> ), м
		Координаты, м		R, м	Координаты, м		R, м			
		X	Y		X	Y				
1	2	3	4	5	6	7	8	9	10	11
—	н121О	—	—	—	428044,86	136552,3,63	—	Геодезический метод	0,10	M <sub>t</sub> = SQRT(M1 <sup>2</sup> +M2 <sup>2</sup> ) = SQRT(0,6 <sup>2</sup> +0,08 <sup>2</sup> ) = 0,1 м
—	н122О	—	—	—	428043,65	136553,4,76	—	Геодезический метод	0,10	M <sub>t</sub> = SQRT(M1 <sup>2</sup> +M2 <sup>2</sup> ) = SQRT(0,6 <sup>2</sup> +0,08 <sup>2</sup> ) = 0,1 м
—	н123О	—	—	—	428037,46	136553,4,09	—	Геодезический метод	0,10	M <sub>t</sub> = SQRT(M1 <sup>2</sup> +M2 <sup>2</sup> ) = SQRT(0,6 <sup>2</sup> +0,08 <sup>2</sup> ) = 0,1 м
—	н124О	—	—	—	428038,67	136552,2,96	—	Геодезический метод	0,10	M <sub>t</sub> = SQRT(M1 <sup>2</sup> +M2 <sup>2</sup> ) = SQRT(0,6 <sup>2</sup> +0,08 <sup>2</sup> ) = 0,1 м



## КАРТА-ПЛАН ТЕРРИТОРИИ

### Описание местоположения здания, сооружения, объекта незавершенного строительства на земельном участке

—	н468О	—	—	—	427817, 96	136566 0,14	—	Геодезический метод	0,10	$Mt = \sqrt{M1^2+M2^2} = \sqrt{0,6^2+0,08^2} = 0,1 \text{ м}$
—	н469О	—	—	—	427817, 45	136566 5,84	—	Геодезический метод	0,10	$Mt = \sqrt{M1^2+M2^2} = \sqrt{0,6^2+0,08^2} = 0,1 \text{ м}$
—	н470О	—	—	—	427815, 14	136566 5,63	—	Геодезический метод	0,10	$Mt = \sqrt{M1^2+M2^2} = \sqrt{0,6^2+0,08^2} = 0,1 \text{ м}$
—	н471О	—	—	—	427814, 67	136567 0,84	—	Геодезический метод	0,10	$Mt = \sqrt{M1^2+M2^2} = \sqrt{0,6^2+0,08^2} = 0,1 \text{ м}$
—	н472О	—	—	—	427809, 15	136567 0,34	—	Геодезический метод	0,10	$Mt = \sqrt{M1^2+M2^2} = \sqrt{0,6^2+0,08^2} = 0,1 \text{ м}$
—	н473О	—	—	—	427809, 71	136566 4,17	—	Геодезический метод	0,10	$Mt = \sqrt{M1^2+M2^2} = \sqrt{0,6^2+0,08^2} = 0,1 \text{ м}$
—	н474О	—	—	—	427809, 83	136566 2,81	—	Геодезический метод	0,10	$Mt = \sqrt{M1^2+M2^2} = \sqrt{0,6^2+0,08^2} = 0,1 \text{ м}$
—	н475О	—	—	—	427808, 22	136566 2,66	—	Геодезический метод	0,10	$Mt = \sqrt{M1^2+M2^2} = \sqrt{0,6^2+0,08^2} = 0,1 \text{ м}$
—	н476О	—	—	—	427808, 51	136565 9,45	—	Геодезический метод	0,10	$Mt = \sqrt{M1^2+M2^2} = \sqrt{0,6^2+0,08^2} = 0,1 \text{ м}$
—	н477О	—	—	—	427810, 12	136565 9,60	—	Геодезический метод	0,10	$Mt = \sqrt{M1^2+M2^2} = \sqrt{0,6^2+0,08^2} = 0,1 \text{ м}$
—	н478О	—	—	—	427810, 26	136565 8,01	—	Геодезический метод	0,10	$Mt = \sqrt{M1^2+M2^2} = \sqrt{0,6^2+0,08^2} = 0,1 \text{ м}$
—	н479О	—	—	—	427815, 78	136565 8,51	—	Геодезический метод	0,10	$Mt = \sqrt{M1^2+M2^2} = \sqrt{0,6^2+0,08^2} = 0,1 \text{ м}$
—	н480О	—	—	—	427815, 65	136565 9,93	—	Геодезический метод	0,10	$Mt = \sqrt{M1^2+M2^2} = \sqrt{0,6^2+0,08^2} = 0,1 \text{ м}$
—	н468О	—	—	—	427817, 96	136566 0,14	—	Геодезический метод	0,10	$Mt = \sqrt{M1^2+M2^2} = \sqrt{0,6^2+0,08^2} = 0,1 \text{ м}$

#### 2. Характеристики здания, сооружения, объекта незавершенного строительства с кадастровым номером (обозначением) 61:26:0514201:317

№ п/п	Наименование характеристики	Значение характеристики
1	2	3
1	Вид объекта недвижимости	здание

## КАРТА-ПЛАН ТЕРРИТОРИИ

### Описание местоположения здания, сооружения, объекта незавершенного строительства на земельном участке

1	2	3
2	Ранее присвоенный государственный учетный номер здания, сооружения, объекта незавершенного строительства (кадастровый, инвентарный или условный номер)	—
3	Кадастровый номер земельного участка (земельных участков), в границах которого (которых) расположено здание, сооружение, объект незавершенного строительства	61:26:0514201:8
4	Номер кадастрового квартала (кадастровых кварталов), в пределах которого (которых) расположено здание, сооружение, объект незавершенного строительства	61:26:0514201
5	Адрес здания, сооружения, объекта незавершенного строительства	—
	Местоположение здания, сооружения, объекта незавершенного строительства	Россия, Ростовская обл., Неклиновский район, с. Николаевка, с/т "Альбатрос", ул. Центральная, уч. №238
	Дополнительные сведения о местоположении	—
6	Иные сведения	—

#### 1. Сведения о характерных точках контура вид объекта недвижимости (здание, сооружение, объект незавершенного строительства) здание кадастровый номер (обозначение) 61:26:0514201:318

Зона № 1

Номер контура	Номера характерных точек контура	Существующие			Уточненные			Метод определения координат	Средняя квадратическая погрешность определения координат характерной точки (M <sub>t</sub> ), м	Формулы, примененные для расчета средней квадратической погрешности определения координат характерной точки (M <sub>t</sub> ), м
		Координаты, м		R, м	Координаты, м		R, м			
		X	Y		X	Y				
1	2	3	4	5	6	7	8	9	10	11
—	н2650	—	—	—	427915, 11	136554 5,49	—	Геодезический метод	0,10	Mt = SQRT(M1 <sup>2</sup> +M2 <sup>2</sup> ) = SQRT(0,6 <sup>2</sup> +0,08 <sup>2</sup> ) = 0,1 м
—	н2660	—	—	—	427914, 57	136555 3,03	—	Геодезический метод	0,10	Mt = SQRT(M1 <sup>2</sup> +M2 <sup>2</sup> ) = SQRT(0,6 <sup>2</sup> +0,08 <sup>2</sup> ) = 0,1 м
—	н2670	—	—	—	427903, 54	136555 2,24	—	Геодезический метод	0,10	Mt = SQRT(M1 <sup>2</sup> +M2 <sup>2</sup> ) = SQRT(0,6 <sup>2</sup> +0,08 <sup>2</sup> ) = 0,1 м



## КАРТА-ПЛАН ТЕРРИТОРИИ

### Описание местоположения здания, сооружения, объекта незавершенного строительства на земельном участке

1	2	3	4	5	6	7	8	9	10	11
—	н432О	—	—	—	427840, 70	136546 5,72	—	Геодезический метод	0,10	$Mt = \sqrt{M1^2+M2^2} = \sqrt{0,6^2+0,08^2} = 0,1 \text{ м}$
—	н433О	—	—	—	427839, 79	136547 3,38	—	Геодезический метод	0,10	$Mt = \sqrt{M1^2+M2^2} = \sqrt{0,6^2+0,08^2} = 0,1 \text{ м}$
—	н434О	—	—	—	427833, 72	136547 2,65	—	Геодезический метод	0,10	$Mt = \sqrt{M1^2+M2^2} = \sqrt{0,6^2+0,08^2} = 0,1 \text{ м}$
—	н435О	—	—	—	427834, 63	136546 4,99	—	Геодезический метод	0,10	$Mt = \sqrt{M1^2+M2^2} = \sqrt{0,6^2+0,08^2} = 0,1 \text{ м}$
—	н432О	—	—	—	427840, 70	136546 5,72	—	Геодезический метод	0,10	$Mt = \sqrt{M1^2+M2^2} = \sqrt{0,6^2+0,08^2} = 0,1 \text{ м}$

#### 2. Характеристики здания, сооружения, объекта незавершенного строительства с кадастровым номером (обозначением) 61:26:0514201:319

№ п/п	Наименование характеристики	Значение характеристики
1	2	3
1	Вид объекта недвижимости	здание
2	Ранее присвоенный государственный учетный номер здания, сооружения, объекта незавершенного строительства (кадастровый, инвентарный или условный номер)	—
3	Кадастровый номер земельного участка (земельных участков), в границах которого (которых) расположено здание, сооружение, объект незавершенного строительства	61:26:0514201:10
4	Номер кадастрового квартала (кадастровых кварталов), в пределах которого (которых) расположено здание, сооружение, объект незавершенного строительства	61:26:0514201
5	Адрес здания, сооружения, объекта незавершенного строительства	—
	Местоположение здания, сооружения, объекта незавершенного строительства	Россия, Ростовская обл., Неклиновский район, с. Николаевка, снт "Альбатрос", №229
	Дополнительные сведения о местоположении	—
6	Иные сведения	—

#### 1. Сведения о характерных точках контура вид объекта недвижимости (здание, сооружение, объект незавершенного строительства) здание кадастровый номер (обозначение) 61:26:0514201:320

Зона № 1

## КАРТА-ПЛАН ТЕРРИТОРИИ

### Описание местоположения здания, сооружения, объекта незавершенного строительства на земельном участке

Номер контура	Номера характерных точек контура	Существующие			Уточненные			Метод определения координат	Средняя квадратическая погрешность определения координат характерной точки (M <sub>t</sub> ), м	Формулы, примененные для расчета средней квадратической погрешности определения координат характерной точки (M <sub>t</sub> ), м
		Координаты, м		R, м	Координаты, м		R, м			
		X	Y		X	Y				
1	2	3	4	5	6	7	8	9	10	11
—	н488О	—	—	—	427828,79	1365387,36	—	Геодезический метод	0,10	$M_t = \text{SQRT}(M_1^2 + M_2^2) = \text{SQRT}(0,6^2 + 0,08^2) = 0,1 \text{ м}$
—	н489О	—	—	—	427828,15	1365394,03	—	Геодезический метод	0,10	$M_t = \text{SQRT}(M_1^2 + M_2^2) = \text{SQRT}(0,6^2 + 0,08^2) = 0,1 \text{ м}$
—	н490О	—	—	—	427824,29	1365393,66	—	Геодезический метод	0,10	$M_t = \text{SQRT}(M_1^2 + M_2^2) = \text{SQRT}(0,6^2 + 0,08^2) = 0,1 \text{ м}$
—	н491О	—	—	—	427824,92	1365386,99	—	Геодезический метод	0,10	$M_t = \text{SQRT}(M_1^2 + M_2^2) = \text{SQRT}(0,6^2 + 0,08^2) = 0,1 \text{ м}$
—	н488О	—	—	—	427828,79	1365387,36	—	Геодезический метод	0,10	$M_t = \text{SQRT}(M_1^2 + M_2^2) = \text{SQRT}(0,6^2 + 0,08^2) = 0,1 \text{ м}$

#### 2. Характеристики здания, сооружения, объекта незавершенного строительства с кадастровым номером (обозначением) 61:26:0514201:320

№ п/п	Наименование характеристики	Значение характеристики
1	2	3
1	Вид объекта недвижимости	здание
2	Ранее присвоенный государственный учетный номер здания, сооружения, объекта незавершенного строительства (кадастровый, инвентарный или условный номер)	—
3	Кадастровый номер земельного участка (земельных участков), в границах которого (которых) расположено здание, сооружение, объект незавершенного строительства	61:26:0514201:12
4	Номер кадастрового квартала (кадастровых кварталов), в пределах которого (которых) расположено здание, сооружение, объект незавершенного строительства	61:26:0514201
5	Адрес здания, сооружения, объекта незавершенного строительства	—



## КАРТА-ПЛАН ТЕРРИТОРИИ

### Описание местоположения здания, сооружения, объекта незавершенного строительства на земельном участке

1	2	3
	Местоположение здания, сооружения, объекта незавершенного строительства	Ростовская область, Неклиновский район, с. Николаевка, ул. Сиреневая, 245
	Дополнительные сведения о местоположении	ул. Сиреневая
6	Иные сведения	—

#### 1. Сведения о характерных точках контура вид объекта недвижимости (здание, сооружение, объект незавершенного строительства) здание кадастровый номер (обозначение) 61:26:0514201:321

Зона № 1

Номер контура	Номера характерных точек контура	Существующие			Уточненные			Метод определения координат	Средняя квадратическая погрешность определения координат характерной точки (M <sub>t</sub> ), м	Формулы, примененные для расчета средней квадратической погрешности определения координат характерной точки (M <sub>t</sub> ), м
		Координаты, м		R, м	Координаты, м		R, м			
		X	Y		X	Y				
1	2	3	4	5	6	7	8	9	10	11
—	н1800	—	—	—	427983,01	136545,8,76	—	Геодезический метод	0,10	$M_t = \sqrt{M_1^2 + M_2^2} = \sqrt{0,6^2 + 0,08^2} = 0,1 \text{ м}$
—	н1810	—	—	—	427982,32	136546,6,70	—	Геодезический метод	0,10	$M_t = \sqrt{M_1^2 + M_2^2} = \sqrt{0,6^2 + 0,08^2} = 0,1 \text{ м}$
—	н1820	—	—	—	427978,73	136546,6,39	—	Геодезический метод	0,10	$M_t = \sqrt{M_1^2 + M_2^2} = \sqrt{0,6^2 + 0,08^2} = 0,1 \text{ м}$
—	н1830	—	—	—	427979,41	136545,8,45	—	Геодезический метод	0,10	$M_t = \sqrt{M_1^2 + M_2^2} = \sqrt{0,6^2 + 0,08^2} = 0,1 \text{ м}$
—	н1800	—	—	—	427983,01	136545,8,76	—	Геодезический метод	0,10	$M_t = \sqrt{M_1^2 + M_2^2} = \sqrt{0,6^2 + 0,08^2} = 0,1 \text{ м}$

#### 2. Характеристики здания, сооружения, объекта незавершенного строительства с кадастровым номером (обозначением) 61:26:0514201:321

№ п/п	Наименование характеристики	Значение характеристики
1	2	3
1	Вид объекта недвижимости	здание

## КАРТА-ПЛАН ТЕРРИТОРИИ

### Описание местоположения здания, сооружения, объекта незавершенного строительства на земельном участке

1	2	3
2	Ранее присвоенный государственный учетный номер здания, сооружения, объекта незавершенного строительства (кадастровый, инвентарный или условный номер)	—
3	Кадастровый номер земельного участка (земельных участков), в границах которого (которых) расположено здание, сооружение, объект незавершенного строительства	61:26:0514201:14
4	Номер кадастрового квартала (кадастровых кварталов), в пределах которого (которых) расположено здание, сооружение, объект незавершенного строительства	61:26:0514201
5	Адрес здания, сооружения, объекта незавершенного строительства	Ростовская обл., Неклиновский р-н, с. Николаевка, ул. Ореховая, д. 126
	Местоположение здания, сооружения, объекта незавершенного строительства	—
	Дополнительные сведения о местоположении	—
6	Иные сведения	—

#### 1. Сведения о характерных точках контура вид объекта недвижимости (здание, сооружение, объект незавершенного строительства) здание кадастровый номер (обозначение) 61:26:0514201:322

Зона № 1

Номер контура	Номера характерных точек контура	Существующие			Уточненные			Метод определения координат	Средняя квадратическая погрешность определения координат характерной точки (M <sub>t</sub> ), м	Формулы, примененные для расчета средней квадратической погрешности определения координат характерной точки (M <sub>t</sub> ), м
		Координаты, м		R, м	Координаты, м		R, м			
		X	Y		X	Y				
1	2	3	4	5	6	7	8	9	10	11
—	н609О	—	—	—	427963,79	136534,6,30	—	Геодезический метод	0,10	M <sub>t</sub> = SQRT(M1 <sup>2</sup> +M2 <sup>2</sup> ) = SQRT(0,6 <sup>2</sup> +0,08 <sup>2</sup> ) = 0,1 м
—	н610О	—	—	—	427962,83	136535,2,95	—	Геодезический метод	0,10	M <sub>t</sub> = SQRT(M1 <sup>2</sup> +M2 <sup>2</sup> ) = SQRT(0,6 <sup>2</sup> +0,08 <sup>2</sup> ) = 0,1 м

## КАРТА-ПЛАН ТЕРРИТОРИИ

### Описание местоположения здания, сооружения, объекта незавершенного строительства на земельном участке

—	н611О	—	—	—	427956, 01	136535 1,96	—	Геодезический метод	0,10	$Mt = \sqrt{M1^2 + M2^2} = \sqrt{0,6^2 + 0,08^2} = 0,1 \text{ м}$
—	н612О	—	—	—	427956, 98	136534 5,31	—	Геодезический метод	0,10	$Mt = \sqrt{M1^2 + M2^2} = \sqrt{0,6^2 + 0,08^2} = 0,1 \text{ м}$
—	н609О	—	—	—	427963, 79	136534 6,30	—	Геодезический метод	0,10	$Mt = \sqrt{M1^2 + M2^2} = \sqrt{0,6^2 + 0,08^2} = 0,1 \text{ м}$

#### 2. Характеристики здания, сооружения, объекта незавершенного строительства с кадастровым номером (обозначением) 61:26:0514201:322

№ п/п	Наименование характеристики	Значение характеристики
1	2	3
1	Вид объекта недвижимости	здание
2	Ранее присвоенный государственный учетный номер здания, сооружения, объекта незавершенного строительства (кадастровый, инвентарный или условный номер)	—
3	Кадастровый номер земельного участка (земельных участков), в границах которого (которых) расположено здание, сооружение, объект незавершенного строительства	61:26:0514201:5
4	Номер кадастрового квартала (кадастровых кварталов), в пределах которого (которых) расположено здание, сооружение, объект незавершенного строительства	61:26:0514201
5	Адрес здания, сооружения, объекта незавершенного строительства	—
	Местоположение здания, сооружения, объекта незавершенного строительства	Россия, Ростовская обл., Неклиновский район, с. Николаевка, с/т "Альбатрос", уч. 296
	Дополнительные сведения о местоположении	—
6	Иные сведения	—

1. Сведения о характерных точках контура  
вид объекта недвижимости (здание, сооружение, объект незавершенного строительства) здание  
кадастровый номер (обозначение) 61:26:0514201:323

Зона № 1

## КАРТА-ПЛАН ТЕРРИТОРИИ

### Описание местоположения здания, сооружения, объекта незавершенного строительства на земельном участке

Номер контура	Номера характерных точек контура	Существующие			Уточненные			Метод определения координат	Средняя квадратическая погрешность определения координат характерной точки (M <sub>t</sub> ), м	Формулы, примененные для расчета средней квадратической погрешности определения координат характерной точки (M <sub>t</sub> ), м
		Координаты, м		R, м	Координаты, м		R, м			
		X	Y		X	Y				
1	2	3	4	5	6	7	8	9	10	11
—	н6130	—	—	—	427968,83	136532,5,56	—	Геодезический метод	0,10	$M_t = \sqrt{M_1^2 + M_2^2} = \sqrt{0,6^2 + 0,08^2} = 0,1 \text{ м}$
—	н6140	—	—	—	427968,58	136532,8,67	—	Геодезический метод	0,10	$M_t = \sqrt{M_1^2 + M_2^2} = \sqrt{0,6^2 + 0,08^2} = 0,1 \text{ м}$
—	н6150	—	—	—	427965,34	136532,8,41	—	Геодезический метод	0,10	$M_t = \sqrt{M_1^2 + M_2^2} = \sqrt{0,6^2 + 0,08^2} = 0,1 \text{ м}$
—	н6160	—	—	—	427965,59	136532,5,29	—	Геодезический метод	0,10	$M_t = \sqrt{M_1^2 + M_2^2} = \sqrt{0,6^2 + 0,08^2} = 0,1 \text{ м}$
—	н6130	—	—	—	427968,83	136532,5,56	—	Геодезический метод	0,10	$M_t = \sqrt{M_1^2 + M_2^2} = \sqrt{0,6^2 + 0,08^2} = 0,1 \text{ м}$

#### 2. Характеристики здания, сооружения, объекта незавершенного строительства с кадастровым номером (обозначением) 61:26:0514201:323

№ п/п	Наименование характеристики	Значение характеристики
1	2	3
1	Вид объекта недвижимости	здание
2	Ранее присвоенный государственный учетный номер здания, сооружения, объекта незавершенного строительства (кадастровый, инвентарный или условный номер)	—
3	Кадастровый номер земельного участка (земельных участков), в границах которого (которых) расположено здание, сооружение, объект незавершенного строительства	61:26:0514201:5
4	Номер кадастрового квартала (кадастровых кварталов), в пределах которого (которых) расположено здание, сооружение, объект незавершенного строительства	61:26:0514201
5	Адрес здания, сооружения, объекта незавершенного строительства	—

## КАРТА-ПЛАН ТЕРРИТОРИИ

### Описание местоположения здания, сооружения, объекта незавершенного строительства на земельном участке

1	2	3
	Местоположение здания, сооружения, объекта незавершенного строительства	Россия, Ростовская обл., Неклиновский район, с. Николаевка, с/т "Альбатрос", уч. 296
	Дополнительные сведения о местоположении	—
6	Иные сведения	—

#### 1. Сведения о характерных точках контура вид объекта недвижимости (здание, сооружение, объект незавершенного строительства) здание кадастровый номер (обозначение) 61:26:0514201:324

Зона № 1

Номер контура	Номера характерных точек контура	Существующие			Уточненные			Метод определения координат	Средняя квадратическая погрешность определения координат характерной точки (M <sub>t</sub> ), м	Формулы, примененные для расчета средней квадратической погрешности определения координат характерной точки (M <sub>t</sub> ), м
		Координаты, м		R, м	Координаты, м		R, м			
		X	Y		X	Y				
1	2	3	4	5	6	7	8	9	10	11
—	н2500	—	—	—	427940,11	136557,045	—	Геодезический метод	0,10	$M_t = \sqrt{M_1^2 + M_2^2} = \sqrt{0,6^2 + 0,08^2} = 0,1 \text{ м}$
—	н2510	—	—	—	427939,65	136557,493	—	Геодезический метод	0,10	$M_t = \sqrt{M_1^2 + M_2^2} = \sqrt{0,6^2 + 0,08^2} = 0,1 \text{ м}$
—	н2520	—	—	—	427932,23	136557,416	—	Геодезический метод	0,10	$M_t = \sqrt{M_1^2 + M_2^2} = \sqrt{0,6^2 + 0,08^2} = 0,1 \text{ м}$
—	н2530	—	—	—	427931,62	136558,013	—	Геодезический метод	0,10	$M_t = \sqrt{M_1^2 + M_2^2} = \sqrt{0,6^2 + 0,08^2} = 0,1 \text{ м}$
—	н2540	—	—	—	427926,01	136557,955	—	Геодезический метод	0,10	$M_t = \sqrt{M_1^2 + M_2^2} = \sqrt{0,6^2 + 0,08^2} = 0,1 \text{ м}$
—	н2550	—	—	—	427927,08	136556,911	—	Геодезический метод	0,10	$M_t = \sqrt{M_1^2 + M_2^2} = \sqrt{0,6^2 + 0,08^2} = 0,1 \text{ м}$
—	н2560	—	—	—	427932,69	136556,969	—	Геодезический метод	0,10	$M_t = \sqrt{M_1^2 + M_2^2} = \sqrt{0,6^2 + 0,08^2} = 0,1 \text{ м}$
—	н2500	—	—	—	427940,11	136557,045	—	Геодезический метод	0,10	$M_t = \sqrt{M_1^2 + M_2^2} = \sqrt{0,6^2 + 0,08^2} = 0,1 \text{ м}$

## КАРТА-ПЛАН ТЕРРИТОРИИ

### Описание местоположения здания, сооружения, объекта незавершенного строительства на земельном участке

#### 2. Характеристики здания, сооружения, объекта незавершенного строительства с кадастровым номером (обозначением) 61:26:0514201:324

№ п/п	Наименование характеристики	Значение характеристики
1	2	3
1	Вид объекта недвижимости	здание
2	Ранее присвоенный государственный учетный номер здания, сооружения, объекта незавершенного строительства (кадастровый, инвентарный или условный номер)	—
3	Кадастровый номер земельного участка (земельных участков), в границах которого (которых) расположено здание, сооружение, объект незавершенного строительства	61:26:0514201:4
4	Номер кадастрового квартала (кадастровых кварталов), в пределах которого (которых) расположено здание, сооружение, объект незавершенного строительства	61:26:0514201
5	Адрес здания, сооружения, объекта незавершенного строительства	—
	Местоположение здания, сооружения, объекта незавершенного строительства	Ростовская область, Неклиновский район, с. Николаевка, СНТ "Альбатрос", 151
	Дополнительные сведения о местоположении	—
6	Иные сведения	—

#### 1. Сведения о характерных точках контура вид объекта недвижимости (здание, сооружение, объект незавершенного строительства) здание кадастровый номер (обозначение) 61:26:0514201:326

Зона № 1

Номер контура	Номера характерных точек контура	Существующие			Уточненные			Метод определения координат	Средняя квадратическая погрешность определения координат характерной точки (M <sub>t</sub> ), м	Формулы, примененные для расчета средней квадратической погрешности определения координат характерной точки (M <sub>t</sub> ), м
		Координаты, м		R, м	Координаты, м		R, м			
		X	Y		X	Y				
1	2	3	4	5	6	7	8	9	10	11
—	н3680	—	—	—	427861,45	136565,172	—	Геодезический метод	0,10	M <sub>t</sub> = SQRT(M1 <sup>2</sup> +M2 <sup>2</sup> ) = SQRT(0,6 <sup>2</sup> +0,08 <sup>2</sup> ) = 0,1 м

## КАРТА-ПЛАН ТЕРРИТОРИИ

### Описание местоположения здания, сооружения, объекта незавершенного строительства на земельном участке

—	н369О	—	—	—	427860, 93	136565 7,23	—	Геодезический метод	0,10	$Mt = \sqrt{M1^2 + M2^2} = \sqrt{0,6^2 + 0,08^2} = 0,1 \text{ м}$
—	н370О	—	—	—	427858, 72	136565 7,02	—	Геодезический метод	0,10	$Mt = \sqrt{M1^2 + M2^2} = \sqrt{0,6^2 + 0,08^2} = 0,1 \text{ м}$
—	н371О	—	—	—	427859, 23	136565 1,51	—	Геодезический метод	0,10	$Mt = \sqrt{M1^2 + M2^2} = \sqrt{0,6^2 + 0,08^2} = 0,1 \text{ м}$
—	н368О	—	—	—	427861, 45	136565 1,72	—	Геодезический метод	0,10	$Mt = \sqrt{M1^2 + M2^2} = \sqrt{0,6^2 + 0,08^2} = 0,1 \text{ м}$

#### 2. Характеристики здания, сооружения, объекта незавершенного строительства с кадастровым номером (обозначением) 61:26:0514201:326

№ п/п	Наименование характеристики	Значение характеристики
1	2	3
1	Вид объекта недвижимости	здание
2	Ранее присвоенный государственный учетный номер здания, сооружения, объекта незавершенного строительства (кадастровый, инвентарный или условный номер)	—
3	Кадастровый номер земельного участка (земельных участков), в границах которого (которых) расположено здание, сооружение, объект незавершенного строительства	61:26:0514201:118
4	Номер кадастрового квартала (кадастровых кварталов), в пределах которого (которых) расположено здание, сооружение, объект незавершенного строительства	61:26:0514201
5	Адрес здания, сооружения, объекта незавершенного строительства	—
	Местоположение здания, сооружения, объекта незавершенного строительства	Россия, Ростовская обл., Неклиновский район, с. Николаевка, с/т "Альбатрос", уч.№198
	Дополнительные сведения о местоположении	—
6	Иные сведения	—

#### 1. Сведения о характерных точках контура вид объекта недвижимости (здание, сооружение, объект незавершенного строительства) здание кадастровый номер (обозначение) 61:26:0514201:327

Зона № 1

## КАРТА-ПЛАН ТЕРРИТОРИИ

### Описание местоположения здания, сооружения, объекта незавершенного строительства на земельном участке

Номер контура	Номера характерных точек контура	Существующие			Уточненные			Метод определения координат	Средняя квадратическая погрешность определения координат характерной точки (M <sub>t</sub> ), м	Формулы, примененные для расчета средней квадратической погрешности определения координат характерной точки (M <sub>t</sub> ), м
		Координаты, м		R, м	Координаты, м		R, м			
		X	Y		X	Y				
1	2	3	4	5	6	7	8	9	10	11
—	н261О	—	—	—	427925,59	136551,478	—	Геодезический метод	0,10	$M_t = \sqrt{M_1^2 + M_2^2} = \sqrt{0,6^2 + 0,08^2} = 0,1 \text{ м}$
—	н262О	—	—	—	427924,92	136552,152	—	Геодезический метод	0,10	$M_t = \sqrt{M_1^2 + M_2^2} = \sqrt{0,6^2 + 0,08^2} = 0,1 \text{ м}$
—	н263О	—	—	—	427914,13	136552,045	—	Геодезический метод	0,10	$M_t = \sqrt{M_1^2 + M_2^2} = \sqrt{0,6^2 + 0,08^2} = 0,1 \text{ м}$
—	н264О	—	—	—	427914,80	136551,371	—	Геодезический метод	0,10	$M_t = \sqrt{M_1^2 + M_2^2} = \sqrt{0,6^2 + 0,08^2} = 0,1 \text{ м}$
—	н261О	—	—	—	427925,59	136551,478	—	Геодезический метод	0,10	$M_t = \sqrt{M_1^2 + M_2^2} = \sqrt{0,6^2 + 0,08^2} = 0,1 \text{ м}$

#### 2. Характеристики здания, сооружения, объекта незавершенного строительства с кадастровым номером (обозначением) 61:26:0514201:327

№ п/п	Наименование характеристики	Значение характеристики
1	2	3
1	Вид объекта недвижимости	здание
2	Ранее присвоенный государственный учетный номер здания, сооружения, объекта незавершенного строительства (кадастровый, инвентарный или условный номер)	—
3	Кадастровый номер земельного участка (земельных участков), в границах которого (которых) расположено здание, сооружение, объект незавершенного строительства	61:26:0514201:155
4	Номер кадастрового квартала (кадастровых кварталов), в пределах которого (которых) расположено здание, сооружение, объект незавершенного строительства	61:26:0514201
5	Адрес здания, сооружения, объекта незавершенного строительства	Ростовская обл., Неклиновский р-н, с. Николаевка, ул. Вишневая, д. 159



## КАРТА-ПЛАН ТЕРРИТОРИИ

### Описание местоположения здания, сооружения, объекта незавершенного строительства на земельном участке

1	2	3
	Местоположение здания, сооружения, объекта незавершенного строительства	—
	Дополнительные сведения о местоположении	—
б	Иные сведения	—

**1. Сведения о характерных точках контура  
вид объекта недвижимости (здание, сооружение, объект незавершенного строительства) здание  
кадастровый номер (обозначение) 61:26:0514201:328**

Зона № 1

Номер контура	Номера характерных точек контура	Существующие			Уточненные			Метод определения координат	Средняя квадратическая погрешность определения координат характерной точки (M <sub>t</sub> ), м	Формулы, примененные для расчета средней квадратической погрешности определения координат характерной точки (M <sub>t</sub> ), м
		Координаты, м		R, м	Координаты, м		R, м			
		X	Y		X	Y				
1	2	3	4	5	6	7	8	9	10	11
—	н645О	—	—	—	427907,79	136549,6,71	—	Геодезический метод	0,10	$M_t = \sqrt{M_1^2 + M_2^2} = \sqrt{0,6^2 + 0,08^2} = 0,1 \text{ м}$
—	н647О	—	—	—	427909,49	136549,6,81	—	Геодезический метод	0,10	$M_t = \sqrt{M_1^2 + M_2^2} = \sqrt{0,6^2 + 0,08^2} = 0,1 \text{ м}$
—	н649О	—	—	—	427911,00	136549,6,94	—	Геодезический метод	0,10	$M_t = \sqrt{M_1^2 + M_2^2} = \sqrt{0,6^2 + 0,08^2} = 0,1 \text{ м}$
—	н650О	—	—	—	427911,76	136549,7,01	—	Геодезический метод	0,10	$M_t = \sqrt{M_1^2 + M_2^2} = \sqrt{0,6^2 + 0,08^2} = 0,1 \text{ м}$
—	н651О	—	—	—	427911,66	136549,8,24	—	Геодезический метод	0,10	$M_t = \sqrt{M_1^2 + M_2^2} = \sqrt{0,6^2 + 0,08^2} = 0,1 \text{ м}$
—	н652О	—	—	—	427910,89	136549,8,18	—	Геодезический метод	0,10	$M_t = \sqrt{M_1^2 + M_2^2} = \sqrt{0,6^2 + 0,08^2} = 0,1 \text{ м}$
—	н653О	—	—	—	427910,71	136550,0,30	—	Геодезический метод	0,10	$M_t = \sqrt{M_1^2 + M_2^2} = \sqrt{0,6^2 + 0,08^2} = 0,1 \text{ м}$
—	н654О	—	—	—	427909,20	136550,0,17	—	Геодезический метод	0,10	$M_t = \sqrt{M_1^2 + M_2^2} = \sqrt{0,6^2 + 0,08^2} = 0,1 \text{ м}$

## КАРТА-ПЛАН ТЕРРИТОРИИ

### Описание местоположения здания, сооружения, объекта незавершенного строительства на земельном участке

—	н6550	—	—	—	427909, 06	136550 1,69	—	Геодезический метод	0,10	$Mt = \sqrt{M1^2+M2^2} = \sqrt{0,6^2+0,08^2} = 0,1 \text{ м}$
—	н6560	—	—	—	427907, 37	136550 1,54	—	Геодезический метод	0,10	$Mt = \sqrt{M1^2+M2^2} = \sqrt{0,6^2+0,08^2} = 0,1 \text{ м}$
—	н6450	—	—	—	427907, 79	136549 6,71	—	Геодезический метод	0,10	$Mt = \sqrt{M1^2+M2^2} = \sqrt{0,6^2+0,08^2} = 0,1 \text{ м}$

#### 2. Характеристики здания, сооружения, объекта незавершенного строительства с кадастровым номером (обозначением) 61:26:0514201:328

№ п/п	Наименование характеристики	Значение характеристики
1	2	3
1	Вид объекта недвижимости	здание
2	Ранее присвоенный государственный учетный номер здания, сооружения, объекта незавершенного строительства (кадастровый, инвентарный или условный номер)	—
3	Кадастровый номер земельного участка (земельных участков), в границах которого (которых) расположено здание, сооружение, объект незавершенного строительства	61:26:0514201:155
4	Номер кадастрового квартала (кадастровых кварталов), в пределах которого (которых) расположено здание, сооружение, объект незавершенного строительства	61:26:0514201
5	Адрес здания, сооружения, объекта незавершенного строительства	Ростовская обл., Неклиновский р-н, с. Николаевка, ул. Вишневая, д. 159
	Местоположение здания, сооружения, объекта незавершенного строительства	—
	Дополнительные сведения о местоположении	—
6	Иные сведения	—

#### 1. Сведения о характерных точках контура вид объекта недвижимости (здание, сооружение, объект незавершенного строительства) здание кадастровый номер (обозначение) 61:26:0514201:329

Зона № 1

## КАРТА-ПЛАН ТЕРРИТОРИИ

### Описание местоположения здания, сооружения, объекта незавершенного строительства на земельном участке

Номер контура	Номера характерных точек контура	Существующие			Уточненные			Метод определения координат	Средняя квадратическая погрешность определения координат характерной точки (M <sub>t</sub> ), м	Формулы, примененные для расчета средней квадратической погрешности определения координат характерной точки (M <sub>t</sub> ), м
		Координаты, м		R, м	Координаты, м		R, м			
		X	Y		X	Y				
1	2	3	4	5	6	7	8	9	10	11
—	н149О	—	—	—	428021,33	1365435,04	—	Геодезический метод	0,10	$M_t = \sqrt{M_1^2 + M_2^2} = \sqrt{0,6^2 + 0,08^2} = 0,1 \text{ м}$
—	н150О	—	—	—	428020,76	1365441,31	—	Геодезический метод	0,10	$M_t = \sqrt{M_1^2 + M_2^2} = \sqrt{0,6^2 + 0,08^2} = 0,1 \text{ м}$
—	н151О	—	—	—	428017,99	1365441,06	—	Геодезический метод	0,10	$M_t = \sqrt{M_1^2 + M_2^2} = \sqrt{0,6^2 + 0,08^2} = 0,1 \text{ м}$
—	н152О	—	—	—	428018,63	1365434,79	—	Геодезический метод	0,10	$M_t = \sqrt{M_1^2 + M_2^2} = \sqrt{0,6^2 + 0,08^2} = 0,1 \text{ м}$
—	н149О	—	—	—	428021,33	1365435,04	—	Геодезический метод	0,10	$M_t = \sqrt{M_1^2 + M_2^2} = \sqrt{0,6^2 + 0,08^2} = 0,1 \text{ м}$

#### 2. Характеристики здания, сооружения, объекта незавершенного строительства с кадастровым номером (обозначением) 61:26:0514201:329

№ п/п	Наименование характеристики	Значение характеристики
1	2	3
1	Вид объекта недвижимости	здание
2	Ранее присвоенный государственный учетный номер здания, сооружения, объекта незавершенного строительства (кадастровый, инвентарный или условный номер)	—
3	Кадастровый номер земельного участка (земельных участков), в границах которого (которых) расположено здание, сооружение, объект незавершенного строительства	61:26:0514201:205
4	Номер кадастрового квартала (кадастровых кварталов), в пределах которого (которых) расположено здание, сооружение, объект незавершенного строительства	61:26:0514201
5	Адрес здания, сооружения, объекта незавершенного строительства	—

## КАРТА-ПЛАН ТЕРРИТОРИИ

### Описание местоположения здания, сооружения, объекта незавершенного строительства на земельном участке

1	2	3
	Местоположение здания, сооружения, объекта незавершенного строительства	Ростовская обл., Неклиновский район, Николаевская с/а, с/т "Альбатрос", уч. 107
	Дополнительные сведения о местоположении	—
6	Иные сведения	—

#### 1. Сведения о характерных точках контура вид объекта недвижимости (здание, сооружение, объект незавершенного строительства) здание кадастровый номер (обозначение) 61:26:0514201:331

Зона № 1

Номер контура	Номера характерных точек контура	Существующие			Уточненные			Метод определения координат	Средняя квадратическая погрешность определения координат характерной точки (M <sub>t</sub> ), м	Формулы, примененные для расчета средней квадратической погрешности определения координат характерной точки (M <sub>t</sub> ), м
		Координаты, м		R, м	Координаты, м		R, м			
		X	Y		X	Y				
1	2	3	4	5	6	7	8	9	10	11
—	н257О	—	—	—	427934,32	136545,4,48	—	Геодезический метод	0,10	$M_t = \sqrt{M_1^2 + M_2^2} = \sqrt{0,6^2 + 0,08^2} = 0,1 \text{ м}$
—	н258О	—	—	—	427933,37	136546,4,53	—	Геодезический метод	0,10	$M_t = \sqrt{M_1^2 + M_2^2} = \sqrt{0,6^2 + 0,08^2} = 0,1 \text{ м}$
—	н259О	—	—	—	427928,30	136546,4,04	—	Геодезический метод	0,10	$M_t = \sqrt{M_1^2 + M_2^2} = \sqrt{0,6^2 + 0,08^2} = 0,1 \text{ м}$
—	н260О	—	—	—	427929,25	136545,4,00	—	Геодезический метод	0,10	$M_t = \sqrt{M_1^2 + M_2^2} = \sqrt{0,6^2 + 0,08^2} = 0,1 \text{ м}$
—	н257О	—	—	—	427934,32	136545,4,48	—	Геодезический метод	0,10	$M_t = \sqrt{M_1^2 + M_2^2} = \sqrt{0,6^2 + 0,08^2} = 0,1 \text{ м}$

#### 2. Характеристики здания, сооружения, объекта незавершенного строительства с кадастровым номером (обозначением) 61:26:0514201:331

№ п/п	Наименование характеристики	Значение характеристики
1	2	3
1	Вид объекта недвижимости	здание

## КАРТА-ПЛАН ТЕРРИТОРИИ

### Описание местоположения здания, сооружения, объекта незавершенного строительства на земельном участке

1	2	3
2	Ранее присвоенный государственный учетный номер здания, сооружения, объекта незавершенного строительства (кадастровый, инвентарный или условный номер)	—
3	Кадастровый номер земельного участка (земельных участков), в границах которого (которых) расположено здание, сооружение, объект незавершенного строительства	61:26:0514201:15
4	Номер кадастрового квартала (кадастровых кварталов), в пределах которого (которых) расположено здание, сооружение, объект незавершенного строительства	61:26:0514201
5	Адрес здания, сооружения, объекта незавершенного строительства	—
	Местоположение здания, сооружения, объекта незавершенного строительства	Россия, Ростовская обл., Неклиновский район, с. Николаевка, с/т "Альбатрос", уч. №157
	Дополнительные сведения о местоположении	—
6	Иные сведения	—

**1. Сведения о характерных точках контура  
вид объекта недвижимости (здание, сооружение, объект незавершенного строительства) здание  
кадастровый номер (обозначение) 61:26:0514201:332**

Зона № 1

Номер контура	Номера характерных точек контура	Существующие			Уточненные			Метод определения координат	Средняя квадратическая погрешность определения координат характерной точки (M <sub>t</sub> ), м	Формулы, примененные для расчета средней квадратической погрешности определения координат характерной точки (M <sub>t</sub> ), м
		Координаты, м		R, м	Координаты, м		R, м			
		X	Y		X	Y				
1	2	3	4	5	6	7	8	9	10	11
—	н3640	—	—	—	427874,69	136552,8,49	—	Геодезический метод	0,10	$M_t = \text{SQRT}(M_1^2 + M_2^2) = \text{SQRT}(0,6^2 + 0,08^2) = 0,1 \text{ м}$
—	н3650	—	—	—	427874,00	136553,5,32	—	Геодезический метод	0,10	$M_t = \text{SQRT}(M_1^2 + M_2^2) = \text{SQRT}(0,6^2 + 0,08^2) = 0,1 \text{ м}$
—	н3660	—	—	—	427865,61	136553,4,47	—	Геодезический метод	0,10	$M_t = \text{SQRT}(M_1^2 + M_2^2) = \text{SQRT}(0,6^2 + 0,08^2) = 0,1 \text{ м}$



## КАРТА-ПЛАН ТЕРРИТОРИИ

### Описание местоположения здания, сооружения, объекта незавершенного строительства на земельном участке

1	2	3	4	5	6	7	8	9	10	11
—	н464О	—	—	—	427834, 45	136569 3,75	—	Геодезический метод	0,10	$Mt = \sqrt{M1^2+M2^2} = \sqrt{0,6^2+0,08^2} = 0,1 \text{ м}$
—	н465О	—	—	—	427833, 60	136569 7,13	—	Геодезический метод	0,10	$Mt = \sqrt{M1^2+M2^2} = \sqrt{0,6^2+0,08^2} = 0,1 \text{ м}$
—	н466О	—	—	—	427828, 08	136569 5,74	—	Геодезический метод	0,10	$Mt = \sqrt{M1^2+M2^2} = \sqrt{0,6^2+0,08^2} = 0,1 \text{ м}$
—	н467О	—	—	—	427828, 93	136569 2,37	—	Геодезический метод	0,10	$Mt = \sqrt{M1^2+M2^2} = \sqrt{0,6^2+0,08^2} = 0,1 \text{ м}$
—	н464О	—	—	—	427834, 45	136569 3,75	—	Геодезический метод	0,10	$Mt = \sqrt{M1^2+M2^2} = \sqrt{0,6^2+0,08^2} = 0,1 \text{ м}$

#### 2. Характеристики здания, сооружения, объекта незавершенного строительства с кадастровым номером (обозначением) 61:26:0514201:333

№ п/п	Наименование характеристики	Значение характеристики
1	2	3
1	Вид объекта недвижимости	здание
2	Ранее присвоенный государственный учетный номер здания, сооружения, объекта незавершенного строительства (кадастровый, инвентарный или условный номер)	—
3	Кадастровый номер земельного участка (земельных участков), в границах которого (которых) расположено здание, сооружение, объект незавершенного строительства	61:26:0514201:100
4	Номер кадастрового квартала (кадастровых кварталов), в пределах которого (которых) расположено здание, сооружение, объект незавершенного строительства	61:26:0514201
5	Адрес здания, сооружения, объекта незавершенного строительства	—
	Местоположение здания, сооружения, объекта незавершенного строительства	Ростовская обл., Неклиновский район, с. Николаевка, с/т "Альбатрос", 2 аллея, уч. 236
	Дополнительные сведения о местоположении	—
6	Иные сведения	—

#### 1. Сведения о характерных точках контура вид объекта недвижимости (здание, сооружение, объект незавершенного строительства) здание кадастровый номер (обозначение) 61:26:0514201:334

Зона № 1

## КАРТА-ПЛАН ТЕРРИТОРИИ

### Описание местоположения здания, сооружения, объекта незавершенного строительства на земельном участке

Номер контура	Номера характерных точек контура	Существующие			Уточненные			Метод определения координат	Средняя квадратическая погрешность определения координат характерной точки (M <sub>t</sub> ), м	Формулы, примененные для расчета средней квадратической погрешности определения координат характерной точки (M <sub>t</sub> ), м
		Координаты, м		R, м	Координаты, м		R, м			
		X	Y		X	Y				
1	2	3	4	5	6	7	8	9	10	11
—	н117О	—	—	—	428056,31	136544,7,58	—	Геодезический метод	0,10	$M_t = \sqrt{M_1^2 + M_2^2} = \sqrt{0,6^2 + 0,08^2} = 0,1 \text{ м}$
—	н118О	—	—	—	428055,95	136545,0,75	—	Геодезический метод	0,10	$M_t = \sqrt{M_1^2 + M_2^2} = \sqrt{0,6^2 + 0,08^2} = 0,1 \text{ м}$
—	н119О	—	—	—	428050,82	136545,0,17	—	Геодезический метод	0,10	$M_t = \sqrt{M_1^2 + M_2^2} = \sqrt{0,6^2 + 0,08^2} = 0,1 \text{ м}$
—	н120О	—	—	—	428051,18	136544,7,00	—	Геодезический метод	0,10	$M_t = \sqrt{M_1^2 + M_2^2} = \sqrt{0,6^2 + 0,08^2} = 0,1 \text{ м}$
—	н117О	—	—	—	428056,31	136544,7,58	—	Геодезический метод	0,10	$M_t = \sqrt{M_1^2 + M_2^2} = \sqrt{0,6^2 + 0,08^2} = 0,1 \text{ м}$

#### 2. Характеристики здания, сооружения, объекта незавершенного строительства с кадастровым номером (обозначением) 61:26:0514201:334

№ п/п	Наименование характеристики	Значение характеристики
1	2	3
1	Вид объекта недвижимости	здание
2	Ранее присвоенный государственный учетный номер здания, сооружения, объекта незавершенного строительства (кадастровый, инвентарный или условный номер)	—
3	Кадастровый номер земельного участка (земельных участков), в границах которого (которых) расположено здание, сооружение, объект незавершенного строительства	61:26:0514201:213
4	Номер кадастрового квартала (кадастровых кварталов), в пределах которого (которых) расположено здание, сооружение, объект незавершенного строительства	61:26:0514201
5	Адрес здания, сооружения, объекта незавершенного строительства	—



## КАРТА-ПЛАН ТЕРРИТОРИИ

### Описание местоположения здания, сооружения, объекта незавершенного строительства на земельном участке

1	2	3
	Местоположение здания, сооружения, объекта незавершенного строительства	Россия, Ростовская обл., Неклиновский район, с. Николаевка, СНТ "Альбатрос", 99
	Дополнительные сведения о местоположении	—
6	Иные сведения	—

#### 1. Сведения о характерных точках контура вид объекта недвижимости (здание, сооружение, объект незавершенного строительства) здание кадастровый номер (обозначение) 61:26:0514201:345

Зона № 1

Номер контура	Номера характерных точек контура	Существующие			Уточненные			Метод определения координат	Средняя квадратическая погрешность определения координат характерной точки (M <sub>t</sub> ), м	Формулы, примененные для расчета средней квадратической погрешности определения координат характерной точки (M <sub>t</sub> ), м
		Координаты, м		R, м	Координаты, м		R, м			
		X	Y		X	Y				
1	2	3	4	5	6	7	8	9	10	11
—	н516О	—	—	—	427832,56	136523,072	—	Геодезический метод	0,10	$M_t = \text{SQRT}(M_1^2 + M_2^2) = \text{SQRT}(0,6^2 + 0,08^2) = 0,1 \text{ м}$
—	н517О	—	—	—	427832,27	136523,404	—	Геодезический метод	0,10	$M_t = \text{SQRT}(M_1^2 + M_2^2) = \text{SQRT}(0,6^2 + 0,08^2) = 0,1 \text{ м}$
—	н518О	—	—	—	427832,12	136523,577	—	Геодезический метод	0,10	$M_t = \text{SQRT}(M_1^2 + M_2^2) = \text{SQRT}(0,6^2 + 0,08^2) = 0,1 \text{ м}$
—	н519О	—	—	—	427831,75	136523,994	—	Геодезический метод	0,10	$M_t = \text{SQRT}(M_1^2 + M_2^2) = \text{SQRT}(0,6^2 + 0,08^2) = 0,1 \text{ м}$
—	н520О	—	—	—	427821,54	136523,904	—	Геодезический метод	0,10	$M_t = \text{SQRT}(M_1^2 + M_2^2) = \text{SQRT}(0,6^2 + 0,08^2) = 0,1 \text{ м}$
—	н521О	—	—	—	427821,90	136523,487	—	Геодезический метод	0,10	$M_t = \text{SQRT}(M_1^2 + M_2^2) = \text{SQRT}(0,6^2 + 0,08^2) = 0,1 \text{ м}$
—	н522О	—	—	—	427822,74	136523,494	—	Геодезический метод	0,10	$M_t = \text{SQRT}(M_1^2 + M_2^2) = \text{SQRT}(0,6^2 + 0,08^2) = 0,1 \text{ м}$
—	н523О	—	—	—	427822,89	136523,321	—	Геодезический метод	0,10	$M_t = \text{SQRT}(M_1^2 + M_2^2) = \text{SQRT}(0,6^2 + 0,08^2) = 0,1 \text{ м}$

## КАРТА-ПЛАН ТЕРРИТОРИИ

### Описание местоположения здания, сооружения, объекта незавершенного строительства на земельном участке

—	н5240	—	—	—	427824, 40	136523 3,34	—	Геодезический метод	0,10	$Mt = \sqrt{M1^2+M2^2} = \sqrt{0,6^2+0,08^2} = 0,1 \text{ м}$
—	н5250	—	—	—	427824, 69	136523 0,03	—	Геодезический метод	0,10	$Mt = \sqrt{M1^2+M2^2} = \sqrt{0,6^2+0,08^2} = 0,1 \text{ м}$
—	н5160	—	—	—	427832, 56	136523 0,72	—	Геодезический метод	0,10	$Mt = \sqrt{M1^2+M2^2} = \sqrt{0,6^2+0,08^2} = 0,1 \text{ м}$

#### 2. Характеристики здания, сооружения, объекта незавершенного строительства с кадастровым номером (обозначением) 61:26:0514201:345

№ п/п	Наименование характеристики	Значение характеристики
1	2	3
1	Вид объекта недвижимости	здание
2	Ранее присвоенный государственный учетный номер здания, сооружения, объекта незавершенного строительства (кадастровый, инвентарный или условный номер)	—
3	Кадастровый номер земельного участка (земельных участков), в границах которого (которых) расположено здание, сооружение, объект незавершенного строительства	61:26:0514201:60
4	Номер кадастрового квартала (кадастровых кварталов), в пределах которого (которых) расположено здание, сооружение, объект незавершенного строительства	61:26:0514201
5	Адрес здания, сооружения, объекта незавершенного строительства	—
	Местоположение здания, сооружения, объекта незавершенного строительства	Россия, Ростовская обл., Неклиновский район, с. Николаевка, СНТ "Альбатрос", участок №260
	Дополнительные сведения о местоположении	—
6	Иные сведения	—

#### 1. Сведения о характерных точках контура вид объекта недвижимости (здание, сооружение, объект незавершенного строительства) здание кадастровый номер (обозначение) 61:26:0514201:346

Зона № 1

## КАРТА-ПЛАН ТЕРРИТОРИИ

### Описание местоположения здания, сооружения, объекта незавершенного строительства на земельном участке

Номер контура	Номера характерных точек контура	Существующие			Уточненные			Метод определения координат	Средняя квадратическая погрешность определения координат характерной точки (M <sub>t</sub> ), м	Формулы, примененные для расчета средней квадратической погрешности определения координат характерной точки (M <sub>t</sub> ), м
		Координаты, м		R, м	Координаты, м		R, м			
		X	Y		X	Y				
1	2	3	4	5	6	7	8	9	10	11
—	н278О	—	—	—	427916,63	136562,025	—	Геодезический метод	0,10	$M_t = \sqrt{M_1^2 + M_2^2} = \sqrt{0,6^2 + 0,08^2} = 0,1 \text{ м}$
—	н279О	—	—	—	427915,39	136563,229	—	Геодезический метод	0,10	$M_t = \sqrt{M_1^2 + M_2^2} = \sqrt{0,6^2 + 0,08^2} = 0,1 \text{ м}$
—	н280О	—	—	—	427906,50	136563,137	—	Геодезический метод	0,10	$M_t = \sqrt{M_1^2 + M_2^2} = \sqrt{0,6^2 + 0,08^2} = 0,1 \text{ м}$
—	н281О	—	—	—	427907,73	136561,934	—	Геодезический метод	0,10	$M_t = \sqrt{M_1^2 + M_2^2} = \sqrt{0,6^2 + 0,08^2} = 0,1 \text{ м}$
—	н278О	—	—	—	427916,63	136562,025	—	Геодезический метод	0,10	$M_t = \sqrt{M_1^2 + M_2^2} = \sqrt{0,6^2 + 0,08^2} = 0,1 \text{ м}$

#### 2. Характеристики здания, сооружения, объекта незавершенного строительства с кадастровым номером (обозначением) 61:26:0514201:346

№ п/п	Наименование характеристики	Значение характеристики
1	2	3
1	Вид объекта недвижимости	здание
2	Ранее присвоенный государственный учетный номер здания, сооружения, объекта незавершенного строительства (кадастровый, инвентарный или условный номер)	—
3	Кадастровый номер земельного участка (земельных участков), в границах которого (которых) расположено здание, сооружение, объект незавершенного строительства	61:26:0514201:151
4	Номер кадастрового квартала (кадастровых кварталов), в пределах которого (которых) расположено здание, сооружение, объект незавершенного строительства	61:26:0514201
5	Адрес здания, сооружения, объекта незавершенного строительства	—

## КАРТА-ПЛАН ТЕРРИТОРИИ

### Описание местоположения здания, сооружения, объекта незавершенного строительства на земельном участке

1	2	3
	Местоположение здания, сооружения, объекта незавершенного строительства	Россия, Ростовская обл., Неклиновский район, с. Николаевка, снт "Альбатрос", 163
	Дополнительные сведения о местоположении	—
6	Иные сведения	—

#### 1. Сведения о характерных точках контура вид объекта недвижимости (здание, сооружение, объект незавершенного строительства) здание кадастровый номер (обозначение) 61:26:0514201:347

Зона № 1

Номер контура	Номера характерных точек контура	Существующие			Уточненные			Метод определения координат	Средняя квадратическая погрешность определения координат характерной точки (M <sub>t</sub> ), м	Формулы, примененные для расчета средней квадратической погрешности определения координат характерной точки (M <sub>t</sub> ), м
		Координаты, м		R, м	Координаты, м		R, м			
		X	Y		X	Y				
1	2	3	4	5	6	7	8	9	10	11
—	н145О	—	—	—	428037,58	136542,6,31	—	Геодезический метод	0,10	$M_t = \sqrt{M_1^2 + M_2^2} = \sqrt{0,6^2 + 0,08^2} = 0,1 \text{ м}$
—	н146О	—	—	—	428036,87	136543,5,92	—	Геодезический метод	0,10	$M_t = \sqrt{M_1^2 + M_2^2} = \sqrt{0,6^2 + 0,08^2} = 0,1 \text{ м}$
—	н147О	—	—	—	428029,21	136543,5,35	—	Геодезический метод	0,10	$M_t = \sqrt{M_1^2 + M_2^2} = \sqrt{0,6^2 + 0,08^2} = 0,1 \text{ м}$
—	н148О	—	—	—	428029,93	136542,5,74	—	Геодезический метод	0,10	$M_t = \sqrt{M_1^2 + M_2^2} = \sqrt{0,6^2 + 0,08^2} = 0,1 \text{ м}$
—	н145О	—	—	—	428037,58	136542,6,31	—	Геодезический метод	0,10	$M_t = \sqrt{M_1^2 + M_2^2} = \sqrt{0,6^2 + 0,08^2} = 0,1 \text{ м}$

#### 2. Характеристики здания, сооружения, объекта незавершенного строительства с кадастровым номером (обозначением) 61:26:0514201:347

№ п/п	Наименование характеристики	Значение характеристики
1	2	3
1	Вид объекта недвижимости	здание

## КАРТА-ПЛАН ТЕРРИТОРИИ

### Описание местоположения здания, сооружения, объекта незавершенного строительства на земельном участке

1	2	3
2	Ранее присвоенный государственный учетный номер здания, сооружения, объекта незавершенного строительства (кадастровый, инвентарный или условный номер)	—
3	Кадастровый номер земельного участка (земельных участков), в границах которого (которых) расположено здание, сооружение, объект незавершенного строительства	61:26:0514201:205
4	Номер кадастрового квартала (кадастровых кварталов), в пределах которого (которых) расположено здание, сооружение, объект незавершенного строительства	61:26:0514201
5	Адрес здания, сооружения, объекта незавершенного строительства	—
	Местоположение здания, сооружения, объекта незавершенного строительства	Россия, Ростовская обл., Неклиновский район, с. Николаевка, СНТ "Альбатрос", 107
	Дополнительные сведения о местоположении	—
6	Иные сведения	—

#### 1. Сведения о характерных точках контура вид объекта недвижимости (здание, сооружение, объект незавершенного строительства) здание кадастровый номер (обозначение) 61:26:0514201:348

Зона № 1

Номер контура	Номера характерных точек контура	Существующие			Уточненные			Метод определения координат	Средняя квадратическая погрешность определения координат характерной точки (M <sub>t</sub> ), м	Формулы, примененные для расчета средней квадратической погрешности определения координат характерной точки (M <sub>t</sub> ), м
		Координаты, м		R, м	Координаты, м		R, м			
		X	Y		X	Y				
1	2	3	4	5	6	7	8	9	10	11
—	н207О	—	—	—	427978,25	136540,45	—	Геодезический метод	0,10	$M_t = \text{SQRT}(M_1^2 + M_2^2) = \text{SQRT}(0,6^2 + 0,08^2) = 0,1 \text{ м}$
—	н208О	—	—	—	427976,79	136540,12	—	Геодезический метод	0,10	$M_t = \text{SQRT}(M_1^2 + M_2^2) = \text{SQRT}(0,6^2 + 0,08^2) = 0,1 \text{ м}$
—	н209О	—	—	—	427968,77	136540,77	—	Геодезический метод	0,10	$M_t = \text{SQRT}(M_1^2 + M_2^2) = \text{SQRT}(0,6^2 + 0,08^2) = 0,1 \text{ м}$

## КАРТА-ПЛАН ТЕРРИТОРИИ

### Описание местоположения здания, сооружения, объекта незавершенного строительства на земельном участке

—	н2100	—	—	—	427968, 22	136541 1,06	—	Геодезический метод	0,10	$Mt = \sqrt{M1^2 + M2^2} = \sqrt{0,6^2 + 0,08^2} = 0,1 \text{ м}$
—	н2110	—	—	—	427964, 73	136541 0,47	—	Геодезический метод	0,10	$Mt = \sqrt{M1^2 + M2^2} = \sqrt{0,6^2 + 0,08^2} = 0,1 \text{ м}$
—	н2120	—	—	—	427966, 74	136539 8,51	—	Геодезический метод	0,10	$Mt = \sqrt{M1^2 + M2^2} = \sqrt{0,6^2 + 0,08^2} = 0,1 \text{ м}$
—	н2130	—	—	—	427970, 23	136539 9,10	—	Геодезический метод	0,10	$Mt = \sqrt{M1^2 + M2^2} = \sqrt{0,6^2 + 0,08^2} = 0,1 \text{ м}$
—	н2070	—	—	—	427978, 25	136540 0,45	—	Геодезический метод	0,10	$Mt = \sqrt{M1^2 + M2^2} = \sqrt{0,6^2 + 0,08^2} = 0,1 \text{ м}$

#### 2. Характеристики здания, сооружения, объекта незавершенного строительства с кадастровым номером (обозначением) 61:26:0514201:348

№ п/п	Наименование характеристики	Значение характеристики
1	2	3
1	Вид объекта недвижимости	здание
2	Ранее присвоенный государственный учетный номер здания, сооружения, объекта незавершенного строительства (кадастровый, инвентарный или условный номер)	—
3	Кадастровый номер земельного участка (земельных участков), в границах которого (которых) расположено здание, сооружение, объект незавершенного строительства	61:26:0514201:179
4	Номер кадастрового квартала (кадастровых кварталов), в пределах которого (которых) расположено здание, сооружение, объект незавершенного строительства	61:26:0514201
5	Адрес здания, сооружения, объекта незавершенного строительства	—
5	Местоположение здания, сооружения, объекта незавершенного строительства	Ростовская область, Неклиновский район, с. Николаевка, ул. Сиреневая, 134
5	Дополнительные сведения о местоположении	ул. Сиреневая, 134
6	Иные сведения	—

#### 1. Сведения о характерных точках контура вид объекта недвижимости (здание, сооружение, объект незавершенного строительства) здание кадастровый номер (обозначение) 61:26:0514201:352

Зона № 1

## КАРТА-ПЛАН ТЕРРИТОРИИ

### Описание местоположения здания, сооружения, объекта незавершенного строительства на земельном участке

Номер контура	Номера характерных точек контура	Существующие			Уточненные			Метод определения координат	Средняя квадратическая погрешность определения координат характерной точки (M <sub>t</sub> ), м	Формулы, примененные для расчета средней квадратической погрешности определения координат характерной точки (M <sub>t</sub> ), м
		Координаты, м		R, м	Координаты, м		R, м			
		X	Y		X	Y				
1	2	3	4	5	6	7	8	9	10	11
—	н700О	—	—	—	427910,12	1365681,86	—	Геодезический метод	0,10	$M_t = \sqrt{M_1^2 + M_2^2} = \sqrt{0,6^2 + 0,08^2} = 0,1 \text{ м}$
—	н701О	—	—	—	427909,10	1365688,97	—	Геодезический метод	0,10	$M_t = \sqrt{M_1^2 + M_2^2} = \sqrt{0,6^2 + 0,08^2} = 0,1 \text{ м}$
—	н702О	—	—	—	427894,66	1365686,90	—	Геодезический метод	0,10	$M_t = \sqrt{M_1^2 + M_2^2} = \sqrt{0,6^2 + 0,08^2} = 0,1 \text{ м}$
—	н703О	—	—	—	427895,67	1365679,80	—	Геодезический метод	0,10	$M_t = \sqrt{M_1^2 + M_2^2} = \sqrt{0,6^2 + 0,08^2} = 0,1 \text{ м}$
—	н700О	—	—	—	427910,12	1365681,86	—	Геодезический метод	0,10	$M_t = \sqrt{M_1^2 + M_2^2} = \sqrt{0,6^2 + 0,08^2} = 0,1 \text{ м}$

#### 2. Характеристики здания, сооружения, объекта незавершенного строительства с кадастровым номером (обозначением) 61:26:0514201:352

№ п/п	Наименование характеристики	Значение характеристики
1	2	3
1	Вид объекта недвижимости	здание
2	Ранее присвоенный государственный учетный номер здания, сооружения, объекта незавершенного строительства (кадастровый, инвентарный или условный номер)	—
3	Кадастровый номер земельного участка (земельных участков), в границах которого (которых) расположено здание, сооружение, объект незавершенного строительства	61:26:0514201:340
4	Номер кадастрового квартала (кадастровых кварталов), в пределах которого (которых) расположено здание, сооружение, объект незавершенного строительства	61:26:0514201
5	Адрес здания, сооружения, объекта незавершенного строительства	—

## КАРТА-ПЛАН ТЕРРИТОРИИ

### Описание местоположения здания, сооружения, объекта незавершенного строительства на земельном участке

1	2	3
	Местоположение здания, сооружения, объекта незавершенного строительства	Ростовская обл., Неклиновский район, с. Николаевка, с/т "Альбатрос", уч. 165
	Дополнительные сведения о местоположении	—
6	Иные сведения	—

#### 1. Сведения о характерных точках контура вид объекта недвижимости (здание, сооружение, объект незавершенного строительства) здание кадастровый номер (обозначение) 61:26:0514201:354

Зона № 1

Номер контура	Номера характерных точек контура	Существующие			Уточненные			Метод определения координат	Средняя квадратическая погрешность определения координат характерной точки (M <sub>t</sub> ), м	Формулы, примененные для расчета средней квадратической погрешности определения координат характерной точки (M <sub>t</sub> ), м
		Координаты, м		R, м	Координаты, м		R, м			
		X	Y		X	Y				
1	2	3	4	5	6	7	8	9	10	11
—	н109О	—	—	—	428023,02	1365465,84	—	Геодезический метод	0,10	$M_t = \sqrt{M_1^2 + M_2^2} = \sqrt{0,6^2 + 0,08^2} = 0,1 \text{ м}$
—	н110О	—	—	—	428022,36	1365472,54	—	Геодезический метод	0,10	$M_t = \sqrt{M_1^2 + M_2^2} = \sqrt{0,6^2 + 0,08^2} = 0,1 \text{ м}$
—	н111О	—	—	—	428015,68	1365471,87	—	Геодезический метод	0,10	$M_t = \sqrt{M_1^2 + M_2^2} = \sqrt{0,6^2 + 0,08^2} = 0,1 \text{ м}$
—	н112О	—	—	—	428016,34	1365465,17	—	Геодезический метод	0,10	$M_t = \sqrt{M_1^2 + M_2^2} = \sqrt{0,6^2 + 0,08^2} = 0,1 \text{ м}$
—	н109О	—	—	—	428023,02	1365465,84	—	Геодезический метод	0,10	$M_t = \sqrt{M_1^2 + M_2^2} = \sqrt{0,6^2 + 0,08^2} = 0,1 \text{ м}$

#### 2. Характеристики здания, сооружения, объекта незавершенного строительства с кадастровым номером (обозначением) 61:26:0514201:354

№ п/п	Наименование характеристики	Значение характеристики
1	2	3
1	Вид объекта недвижимости	здание



## КАРТА-ПЛАН ТЕРРИТОРИИ

### Описание местоположения здания, сооружения, объекта незавершенного строительства на земельном участке

1	2	3
2	Ранее присвоенный государственный учетный номер здания, сооружения, объекта незавершенного строительства (кадастровый, инвентарный или условный номер)	—
3	Кадастровый номер земельного участка (земельных участков), в границах которого (которых) расположено здание, сооружение, объект незавершенного строительства	61:26:0514201:204
4	Номер кадастрового квартала (кадастровых кварталов), в пределах которого (которых) расположено здание, сооружение, объект незавершенного строительства	61:26:0514201
5	Адрес здания, сооружения, объекта незавершенного строительства	—
	Местоположение здания, сооружения, объекта незавершенного строительства	Россия, Ростовская обл., Неклиновский район, с. Николаевка, снт "Альбатрос", 108
	Дополнительные сведения о местоположении	—
6	Иные сведения	—

#### 1. Сведения о характерных точках контура вид объекта недвижимости (здание, сооружение, объект незавершенного строительства) здание кадастровый номер (обозначение) 61:26:0514201:355

Зона № 1

Номер контура	Номера характерных точек контура	Существующие			Уточненные			Метод определения координат	Средняя квадратическая погрешность определения координат характерной точки (M <sub>t</sub> ), м	Формулы, примененные для расчета средней квадратической погрешности определения координат характерной точки (M <sub>t</sub> ), м
		Координаты, м		R, м	Координаты, м		R, м			
		X	Y		X	Y				
1	2	3	4	5	6	7	8	9	10	11
—	н3290	—	—	—	427889,62	1365547,34	—	Геодезический метод	0,10	$M_t = \text{SQRT}(M_1^2 + M_2^2) = \text{SQRT}(0,6^2 + 0,08^2) = 0,1 \text{ м}$
—	н3300	—	—	—	427895,51	1365547,80	—	Геодезический метод	0,10	$M_t = \text{SQRT}(M_1^2 + M_2^2) = \text{SQRT}(0,6^2 + 0,08^2) = 0,1 \text{ м}$
—	н3310	—	—	—	427895,27	1365550,92	—	Геодезический метод	0,10	$M_t = \text{SQRT}(M_1^2 + M_2^2) = \text{SQRT}(0,6^2 + 0,08^2) = 0,1 \text{ м}$



## КАРТА-ПЛАН ТЕРРИТОРИИ

### Описание местоположения здания, сооружения, объекта незавершенного строительства на земельном участке

1	2	3	4	5	6	7	8	9	10	11
—	н617О	—	—	—	427769, 24	136567 9,34	—	Геодезический метод	0,10	$Mt = \sqrt{M1^2+M2^2} = \sqrt{0,6^2+0,08^2} = 0,1 \text{ м}$
—	н618О	—	—	—	427769, 12	136568 6,48	—	Геодезический метод	0,10	$Mt = \sqrt{M1^2+M2^2} = \sqrt{0,6^2+0,08^2} = 0,1 \text{ м}$
—	н619О	—	—	—	427758, 00	136568 6,28	—	Геодезический метод	0,10	$Mt = \sqrt{M1^2+M2^2} = \sqrt{0,6^2+0,08^2} = 0,1 \text{ м}$
—	н620О	—	—	—	427758, 13	136567 9,14	—	Геодезический метод	0,10	$Mt = \sqrt{M1^2+M2^2} = \sqrt{0,6^2+0,08^2} = 0,1 \text{ м}$
—	н617О	—	—	—	427769, 24	136567 9,34	—	Геодезический метод	0,10	$Mt = \sqrt{M1^2+M2^2} = \sqrt{0,6^2+0,08^2} = 0,1 \text{ м}$

#### 2. Характеристики здания, сооружения, объекта незавершенного строительства с кадастровым номером (обозначением) 61:26:0514201:356

№ п/п	Наименование характеристики	Значение характеристики
1	2	3
1	Вид объекта недвижимости	здание
2	Ранее присвоенный государственный учетный номер здания, сооружения, объекта незавершенного строительства (кадастровый, инвентарный или условный номер)	—
3	Кадастровый номер земельного участка (земельных участков), в границах которого (которых) расположено здание, сооружение, объект незавершенного строительства	61:26:0514201:349
4	Номер кадастрового квартала (кадастровых кварталов), в пределах которого (которых) расположено здание, сооружение, объект незавершенного строительства	61:26:0514201
5	Адрес здания, сооружения, объекта незавершенного строительства	—
	Местоположение здания, сооружения, объекта незавершенного строительства	Россия, Ростовская обл., Неклиновский район, с. Николаевка, СНТ "Альбатрос", 276а
	Дополнительные сведения о местоположении	—
6	Иные сведения	—

#### 1. Сведения о характерных точках контура вид объекта недвижимости (здание, сооружение, объект незавершенного строительства) здание кадастровый номер (обозначение) 61:26:0514201:357

Зона № 1

## КАРТА-ПЛАН ТЕРРИТОРИИ

### Описание местоположения здания, сооружения, объекта незавершенного строительства на земельном участке

Номер контура	Номера характерных точек контура	Существующие			Уточненные			Метод определения координат	Средняя квадратическая погрешность определения координат характерной точки (M <sub>t</sub> ), м	Формулы, примененные для расчета средней квадратической погрешности определения координат характерной точки (M <sub>t</sub> ), м
		Координаты, м		R, м	Координаты, м		R, м			
		X	Y		X	Y				
1	2	3	4	5	6	7	8	9	10	11
—	н246О	—	—	—	427944,13	136553,1,99	—	Геодезический метод	0,10	$M_t = \sqrt{M_1^2 + M_2^2} = \sqrt{0,6^2 + 0,08^2} = 0,1 \text{ м}$
—	н247О	—	—	—	427943,74	136553,9,02	—	Геодезический метод	0,10	$M_t = \sqrt{M_1^2 + M_2^2} = \sqrt{0,6^2 + 0,08^2} = 0,1 \text{ м}$
—	н248О	—	—	—	427939,35	136553,8,77	—	Геодезический метод	0,10	$M_t = \sqrt{M_1^2 + M_2^2} = \sqrt{0,6^2 + 0,08^2} = 0,1 \text{ м}$
—	н249О	—	—	—	427939,75	136553,1,74	—	Геодезический метод	0,10	$M_t = \sqrt{M_1^2 + M_2^2} = \sqrt{0,6^2 + 0,08^2} = 0,1 \text{ м}$
—	н246О	—	—	—	427944,13	136553,1,99	—	Геодезический метод	0,10	$M_t = \sqrt{M_1^2 + M_2^2} = \sqrt{0,6^2 + 0,08^2} = 0,1 \text{ м}$

#### 2. Характеристики здания, сооружения, объекта незавершенного строительства с кадастровым номером (обозначением) 61:26:0514201:357

№ п/п	Наименование характеристики	Значение характеристики
1	2	3
1	Вид объекта недвижимости	здание
2	Ранее присвоенный государственный учетный номер здания, сооружения, объекта незавершенного строительства (кадастровый, инвентарный или условный номер)	—
3	Кадастровый номер земельного участка (земельных участков), в границах которого (которых) расположено здание, сооружение, объект незавершенного строительства	61:26:0514201:163
4	Номер кадастрового квартала (кадастровых кварталов), в пределах которого (которых) расположено здание, сооружение, объект незавершенного строительства	61:26:0514201
5	Адрес здания, сооружения, объекта незавершенного строительства	—

## КАРТА-ПЛАН ТЕРРИТОРИИ

### Описание местоположения здания, сооружения, объекта незавершенного строительства на земельном участке

1	2	3
	Местоположение здания, сооружения, объекта незавершенного строительства	Россия, Ростовская обл., Неклиновский район, с. Николаевка, СНТ "Альбатрос", участок 150
	Дополнительные сведения о местоположении	—
6	Иные сведения	—

#### 1. Сведения о характерных точках контура вид объекта недвижимости (здание, сооружение, объект незавершенного строительства) здание кадастровый номер (обозначение) 61:26:0514201:360

Зона № 1

Номер контура	Номера характерных точек контура	Существующие			Уточненные			Метод определения координат	Средняя квадратическая погрешность определения координат характерной точки (M <sub>t</sub> ), м	Формулы, примененные для расчета средней квадратической погрешности определения координат характерной точки (M <sub>t</sub> ), м
		Координаты, м		R, м	Координаты, м		R, м			
		X	Y		X	Y				
1	2	3	4	5	6	7	8	9	10	11
—	н3720	—	—	—	427858,69	136565,9,31	—	Геодезический метод	0,10	$M_t = \sqrt{M_1^2 + M_2^2} = \sqrt{0,6^2 + 0,08^2} = 0,1 \text{ м}$
—	н3730	—	—	—	427857,24	136567,5,38	—	Геодезический метод	0,10	$M_t = \sqrt{M_1^2 + M_2^2} = \sqrt{0,6^2 + 0,08^2} = 0,1 \text{ м}$
—	н3740	—	—	—	427848,05	136567,4,56	—	Геодезический метод	0,10	$M_t = \sqrt{M_1^2 + M_2^2} = \sqrt{0,6^2 + 0,08^2} = 0,1 \text{ м}$
—	н3750	—	—	—	427849,49	136565,8,48	—	Геодезический метод	0,10	$M_t = \sqrt{M_1^2 + M_2^2} = \sqrt{0,6^2 + 0,08^2} = 0,1 \text{ м}$
—	н3720	—	—	—	427858,69	136565,9,31	—	Геодезический метод	0,10	$M_t = \sqrt{M_1^2 + M_2^2} = \sqrt{0,6^2 + 0,08^2} = 0,1 \text{ м}$

#### 2. Характеристики здания, сооружения, объекта незавершенного строительства с кадастровым номером (обозначением) 61:26:0514201:360

№ п/п	Наименование характеристики	Значение характеристики
1	2	3
1	Вид объекта недвижимости	здание

## КАРТА-ПЛАН ТЕРРИТОРИИ

### Описание местоположения здания, сооружения, объекта незавершенного строительства на земельном участке

1	2	3
2	Ранее присвоенный государственный учетный номер здания, сооружения, объекта незавершенного строительства (кадастровый, инвентарный или условный номер)	—
3	Кадастровый номер земельного участка (земельных участков), в границах которого (которых) расположено здание, сооружение, объект незавершенного строительства	61:26:0514201:117
4	Номер кадастрового квартала (кадастровых кварталов), в пределах которого (которых) расположено здание, сооружение, объект незавершенного строительства	61:26:0514201
5	Адрес здания, сооружения, объекта незавершенного строительства	—
	Местоположение здания, сооружения, объекта незавершенного строительства	Россия, Ростовская обл., Неклиновский район, с. Николаевка, снт "Альбатрос", 199
	Дополнительные сведения о местоположении	—
6	Иные сведения	—

**1. Сведения о характерных точках контура  
вид объекта недвижимости (здание, сооружение, объект незавершенного строительства) здание  
кадастровый номер (обозначение) 61:26:0514201:361**

Зона № 1

Номер контура	Номера характерных точек контура	Существующие			Уточненные			Метод определения координат	Средняя квадратическая погрешность определения координат характерной точки (M <sub>t</sub> ), м	Формулы, примененные для расчета средней квадратической погрешности определения координат характерной точки (M <sub>t</sub> ), м
		Координаты, м		R, м	Координаты, м		R, м			
		X	Y		X	Y				
1	2	3	4	5	6	7	8	9	10	11
—	н3130	—	—	—	427900,41	1365386,22	—	Геодезический метод	0,10	$M_t = \text{SQRT}(M_1^2 + M_2^2) = \text{SQRT}(0,6^2 + 0,08^2) = 0,1 \text{ м}$
—	н3140	—	—	—	427900,12	1365389,52	—	Геодезический метод	0,10	$M_t = \text{SQRT}(M_1^2 + M_2^2) = \text{SQRT}(0,6^2 + 0,08^2) = 0,1 \text{ м}$
—	н3150	—	—	—	427894,72	1365389,04	—	Геодезический метод	0,10	$M_t = \text{SQRT}(M_1^2 + M_2^2) = \text{SQRT}(0,6^2 + 0,08^2) = 0,1 \text{ м}$



## КАРТА-ПЛАН ТЕРРИТОРИИ

### Описание местоположения здания, сооружения, объекта незавершенного строительства на земельном участке

1	2	3	4	5	6	7	8	9	10	11
—	н305О	—	—	—	427908,60	136538,0,20	—	Геодезический метод	0,10	$Mt = \sqrt{M1^2 + M2^2} = \sqrt{0,6^2 + 0,08^2} = 0,1 \text{ м}$
—	н306О	—	—	—	427908,16	136538,5,50	—	Геодезический метод	0,10	$Mt = \sqrt{M1^2 + M2^2} = \sqrt{0,6^2 + 0,08^2} = 0,1 \text{ м}$
—	н307О	—	—	—	427901,11	136538,4,92	—	Геодезический метод	0,10	$Mt = \sqrt{M1^2 + M2^2} = \sqrt{0,6^2 + 0,08^2} = 0,1 \text{ м}$
—	н308О	—	—	—	427901,55	136537,9,62	—	Геодезический метод	0,10	$Mt = \sqrt{M1^2 + M2^2} = \sqrt{0,6^2 + 0,08^2} = 0,1 \text{ м}$
—	н305О	—	—	—	427908,60	136538,0,20	—	Геодезический метод	0,10	$Mt = \sqrt{M1^2 + M2^2} = \sqrt{0,6^2 + 0,08^2} = 0,1 \text{ м}$

#### 2. Характеристики здания, сооружения, объекта незавершенного строительства с кадастровым номером (обозначением) 61:26:0514201:362

№ п/п	Наименование характеристики	Значение характеристики
1	2	3
1	Вид объекта недвижимости	здание
2	Ранее присвоенный государственный учетный номер здания, сооружения, объекта незавершенного строительства (кадастровый, инвентарный или условный номер)	—
3	Кадастровый номер земельного участка (земельных участков), в границах которого (которых) расположено здание, сооружение, объект незавершенного строительства	61:26:0514201:142
4	Номер кадастрового квартала (кадастровых кварталов), в пределах которого (которых) расположено здание, сооружение, объект незавершенного строительства	61:26:0514201
5	Адрес здания, сооружения, объекта незавершенного строительства	—
	Местоположение здания, сооружения, объекта незавершенного строительства	Ростовская область, р-н Неклиновский, с. Николаевка, СНТ "Альбатрос", 172
	Дополнительные сведения о местоположении	—
6	Иные сведения	—

#### 1. Сведения о характерных точках контура вид объекта недвижимости (здание, сооружение, объект незавершенного строительства) здание кадастровый номер (обозначение) 61:26:0514201:363

Зона № 1



## КАРТА-ПЛАН ТЕРРИТОРИИ

### Описание местоположения здания, сооружения, объекта незавершенного строительства на земельном участке

Номер контура	Номера характерных точек контура	Существующие			Уточненные			Метод определения координат	Средняя квадратическая погрешность определения координат характерной точки (M <sub>t</sub> ), м	Формулы, примененные для расчета средней квадратической погрешности определения координат характерной точки (M <sub>t</sub> ), м
		Координаты, м		R, м	Координаты, м		R, м			
		X	Y		X	Y				
1	2	3	4	5	6	7	8	9	10	11
—	н309О	—	—	—	427898,37	136537,9,46	—	Геодезический метод	0,10	$M_t = \sqrt{M_1^2 + M_2^2} = \sqrt{0,6^2 + 0,08^2} = 0,1 \text{ м}$
—	н310О	—	—	—	427897,90	136538,4,60	—	Геодезический метод	0,10	$M_t = \sqrt{M_1^2 + M_2^2} = \sqrt{0,6^2 + 0,08^2} = 0,1 \text{ м}$
—	н311О	—	—	—	427895,32	136538,4,36	—	Геодезический метод	0,10	$M_t = \sqrt{M_1^2 + M_2^2} = \sqrt{0,6^2 + 0,08^2} = 0,1 \text{ м}$
—	н312О	—	—	—	427895,80	136537,9,22	—	Геодезический метод	0,10	$M_t = \sqrt{M_1^2 + M_2^2} = \sqrt{0,6^2 + 0,08^2} = 0,1 \text{ м}$
—	н309О	—	—	—	427898,37	136537,9,46	—	Геодезический метод	0,10	$M_t = \sqrt{M_1^2 + M_2^2} = \sqrt{0,6^2 + 0,08^2} = 0,1 \text{ м}$

#### 2. Характеристики здания, сооружения, объекта незавершенного строительства с кадастровым номером (обозначением) 61:26:0514201:363

№ п/п	Наименование характеристики	Значение характеристики
1	2	3
1	Вид объекта недвижимости	здание
2	Ранее присвоенный государственный учетный номер здания, сооружения, объекта незавершенного строительства (кадастровый, инвентарный или условный номер)	—
3	Кадастровый номер земельного участка (земельных участков), в границах которого (которых) расположено здание, сооружение, объект незавершенного строительства	61:26:0514201:142
4	Номер кадастрового квартала (кадастровых кварталов), в пределах которого (которых) расположено здание, сооружение, объект незавершенного строительства	61:26:0514201
5	Адрес здания, сооружения, объекта незавершенного строительства	—

## КАРТА-ПЛАН ТЕРРИТОРИИ

### Описание местоположения здания, сооружения, объекта незавершенного строительства на земельном участке

1	2	3
	Местоположение здания, сооружения, объекта незавершенного строительства	Ростовская область, р-н Неклиновский, с. Николаевка, СНТ "Альбатрос", 172
	Дополнительные сведения о местоположении	—
6	Иные сведения	—

#### 1. Сведения о характерных точках контура вид объекта недвижимости (здание, сооружение, объект незавершенного строительства) здание кадастровый номер (обозначение) 61:26:0514201:364

Зона № 1

Номер контура	Номера характерных точек контура	Существующие			Уточненные			Метод определения координат	Средняя квадратическая погрешность определения координат характерной точки (M <sub>t</sub> ), м	Формулы, примененные для расчета средней квадратической погрешности определения координат характерной точки (M <sub>t</sub> ), м
		Координаты, м		R, м	Координаты, м		R, м			
		X	Y		X	Y				
1	2	3	4	5	6	7	8	9	10	11
—	н5850	—	—	—	427810,32	136525,5,01	—	Геодезический метод	0,10	$M_t = \sqrt{M_1^2 + M_2^2} = \sqrt{0,6^2 + 0,08^2} = 0,1 \text{ м}$
—	н5860	—	—	—	427809,99	136525,7,77	—	Геодезический метод	0,10	$M_t = \sqrt{M_1^2 + M_2^2} = \sqrt{0,6^2 + 0,08^2} = 0,1 \text{ м}$
—	н5870	—	—	—	427805,18	136525,7,19	—	Геодезический метод	0,10	$M_t = \sqrt{M_1^2 + M_2^2} = \sqrt{0,6^2 + 0,08^2} = 0,1 \text{ м}$
—	н5880	—	—	—	427805,51	136525,4,43	—	Геодезический метод	0,10	$M_t = \sqrt{M_1^2 + M_2^2} = \sqrt{0,6^2 + 0,08^2} = 0,1 \text{ м}$
—	н5850	—	—	—	427810,32	136525,5,01	—	Геодезический метод	0,10	$M_t = \sqrt{M_1^2 + M_2^2} = \sqrt{0,6^2 + 0,08^2} = 0,1 \text{ м}$

#### 2. Характеристики здания, сооружения, объекта незавершенного строительства с кадастровым номером (обозначением) 61:26:0514201:364

№ п/п	Наименование характеристики	Значение характеристики
1	2	3
1	Вид объекта недвижимости	здание

## КАРТА-ПЛАН ТЕРРИТОРИИ

### Описание местоположения здания, сооружения, объекта незавершенного строительства на земельном участке

1	2	3
2	Ранее присвоенный государственный учетный номер здания, сооружения, объекта незавершенного строительства (кадастровый, инвентарный или условный номер)	—
3	Кадастровый номер земельного участка (земельных участков), в границах которого (которых) расположено здание, сооружение, объект незавершенного строительства	61:26:0514201:39
4	Номер кадастрового квартала (кадастровых кварталов), в пределах которого (которых) расположено здание, сооружение, объект незавершенного строительства	61:26:0514201
5	Адрес здания, сооружения, объекта незавершенного строительства	Ростовская обл., Неклиновский р-н, с. Николаевка
	Местоположение здания, сооружения, объекта незавершенного строительства	—
	Дополнительные сведения о местоположении	—
6	Иные сведения	—

#### 1. Сведения о характерных точках контура вид объекта недвижимости (здание, сооружение, объект незавершенного строительства) здание кадастровый номер (обозначение) 61:26:0514201:365

Зона № 1

Номер контура	Номера характерных точек контура	Существующие			Уточненные			Метод определения координат	Средняя квадратическая погрешность определения координат характерной точки (M <sub>t</sub> ), м	Формулы, примененные для расчета средней квадратической погрешности определения координат характерной точки (M <sub>t</sub> ), м
		Координаты, м		R, м	Координаты, м		R, м			
		X	Y		X	Y				
1	2	3	4	5	6	7	8	9	10	11
—	н301О	—	—	—	427920, 35	136521 9,22	—	Геодезический метод	0,10	$M_t = \text{SQRT}(M_1^2 + M_2^2) = \text{SQRT}(0,6^2 + 0,08^2) = 0,1 \text{ м}$
—	н302О	—	—	—	427917, 20	136523 1,00	—	Геодезический метод	0,10	$M_t = \text{SQRT}(M_1^2 + M_2^2) = \text{SQRT}(0,6^2 + 0,08^2) = 0,1 \text{ м}$
—	н303О	—	—	—	427902, 61	136522 7,10	—	Геодезический метод	0,10	$M_t = \text{SQRT}(M_1^2 + M_2^2) = \text{SQRT}(0,6^2 + 0,08^2) = 0,1 \text{ м}$



## КАРТА-ПЛАН ТЕРРИТОРИИ

### Описание местоположения здания, сооружения, объекта незавершенного строительства на земельном участке

1	2	3	4	5	6	7	8	9	10	11
—	н492О	—	—	—	427825, 75	136541 1,36	—	Геодезический метод	0,10	$Mt = \sqrt{M1^2+M2^2} = \sqrt{0,6^2+0,08^2} = 0,1 \text{ м}$
—	н493О	—	—	—	427824, 44	136542 1,85	—	Геодезический метод	0,10	$Mt = \sqrt{M1^2+M2^2} = \sqrt{0,6^2+0,08^2} = 0,1 \text{ м}$
—	н494О	—	—	—	427811, 51	136542 0,24	—	Геодезический метод	0,10	$Mt = \sqrt{M1^2+M2^2} = \sqrt{0,6^2+0,08^2} = 0,1 \text{ м}$
—	н495О	—	—	—	427812, 82	136540 9,75	—	Геодезический метод	0,10	$Mt = \sqrt{M1^2+M2^2} = \sqrt{0,6^2+0,08^2} = 0,1 \text{ м}$
—	н496О	—	—	—	427817, 25	136541 0,30	—	Геодезический метод	0,10	$Mt = \sqrt{M1^2+M2^2} = \sqrt{0,6^2+0,08^2} = 0,1 \text{ м}$
—	н497О	—	—	—	427817, 52	136540 8,14	—	Геодезический метод	0,10	$Mt = \sqrt{M1^2+M2^2} = \sqrt{0,6^2+0,08^2} = 0,1 \text{ м}$
—	н498О	—	—	—	427821, 46	136540 8,63	—	Геодезический метод	0,10	$Mt = \sqrt{M1^2+M2^2} = \sqrt{0,6^2+0,08^2} = 0,1 \text{ м}$
—	н499О	—	—	—	427821, 19	136541 0,79	—	Геодезический метод	0,10	$Mt = \sqrt{M1^2+M2^2} = \sqrt{0,6^2+0,08^2} = 0,1 \text{ м}$
—	н492О	—	—	—	427825, 75	136541 1,36	—	Геодезический метод	0,10	$Mt = \sqrt{M1^2+M2^2} = \sqrt{0,6^2+0,08^2} = 0,1 \text{ м}$

#### 2. Характеристики здания, сооружения, объекта незавершенного строительства с кадастровым номером (обозначением) 61:26:0514201:366

№ п/п	Наименование характеристики	Значение характеристики
1	2	3
1	Вид объекта недвижимости	здание
2	Ранее присвоенный государственный учетный номер здания, сооружения, объекта незавершенного строительства (кадастровый, инвентарный или условный номер)	—
3	Кадастровый номер земельного участка (земельных участков), в границах которого (которых) расположено здание, сооружение, объект незавершенного строительства	61:26:0514201:71
4	Номер кадастрового квартала (кадастровых кварталов), в пределах которого (которых) расположено здание, сооружение, объект незавершенного строительства	61:26:0514201
5	Адрес здания, сооружения, объекта незавершенного строительства	—

## КАРТА-ПЛАН ТЕРРИТОРИИ

### Описание местоположения здания, сооружения, объекта незавершенного строительства на земельном участке

1	2	3
	Местоположение здания, сооружения, объекта незавершенного строительства	Ростовская область, р-н Неклиновский, с Николаевка, СНТ "Альбатрос", участок №246
	Дополнительные сведения о местоположении	—
6	Иные сведения	—

#### 1. Сведения о характерных точках контура вид объекта недвижимости (здание, сооружение, объект незавершенного строительства) здание кадастровый номер (обозначение) 61:26:0514201:367

Зона № 1

Номер контура	Номера характерных точек контура	Существующие			Уточненные			Метод определения координат	Средняя квадратическая погрешность определения координат характерной точки (M <sub>t</sub> ), м	Формулы, примененные для расчета средней квадратической погрешности определения координат характерной точки (M <sub>t</sub> ), м
		Координаты, м		R, м	Координаты, м		R, м			
		X	Y		X	Y				
1	2	3	4	5	6	7	8	9	10	11
—	н1130	—	—	—	428057,73	136542,8,57	—	Геодезический метод	0,10	$M_t = \sqrt{M_1^2 + M_2^2} = \sqrt{0,6^2 + 0,08^2} = 0,1 \text{ м}$
—	н1140	—	—	—	428056,99	136543,6,72	—	Геодезический метод	0,10	$M_t = \sqrt{M_1^2 + M_2^2} = \sqrt{0,6^2 + 0,08^2} = 0,1 \text{ м}$
—	н1150	—	—	—	428053,03	136543,6,36	—	Геодезический метод	0,10	$M_t = \sqrt{M_1^2 + M_2^2} = \sqrt{0,6^2 + 0,08^2} = 0,1 \text{ м}$
—	н1160	—	—	—	428053,77	136542,8,21	—	Геодезический метод	0,10	$M_t = \sqrt{M_1^2 + M_2^2} = \sqrt{0,6^2 + 0,08^2} = 0,1 \text{ м}$
—	н1130	—	—	—	428057,73	136542,8,57	—	Геодезический метод	0,10	$M_t = \sqrt{M_1^2 + M_2^2} = \sqrt{0,6^2 + 0,08^2} = 0,1 \text{ м}$

#### 2. Характеристики здания, сооружения, объекта незавершенного строительства с кадастровым номером (обозначением) 61:26:0514201:367

№ п/п	Наименование характеристики	Значение характеристики
1	2	3
1	Вид объекта недвижимости	здание

## КАРТА-ПЛАН ТЕРРИТОРИИ

### Описание местоположения здания, сооружения, объекта незавершенного строительства на земельном участке

1	2	3
2	Ранее присвоенный государственный учетный номер здания, сооружения, объекта незавершенного строительства (кадастровый, инвентарный или условный номер)	—
3	Кадастровый номер земельного участка (земельных участков), в границах которого (которых) расположено здание, сооружение, объект незавершенного строительства	61:26:0514201:213
4	Номер кадастрового квартала (кадастровых кварталов), в пределах которого (которых) расположено здание, сооружение, объект незавершенного строительства	61:26:0514201
5	Адрес здания, сооружения, объекта незавершенного строительства	Ростовская обл., Неклиновский р-н, с. Николаевка, ул. Сиреневая, д. 99
	Местоположение здания, сооружения, объекта незавершенного строительства	—
	Дополнительные сведения о местоположении	—
6	Иные сведения	—

#### 1. Сведения о характерных точках контура вид объекта недвижимости (здание, сооружение, объект незавершенного строительства) здание кадастровый номер (обозначение) 61:26:0514201:368

Зона № 1

Номер контура	Номера характерных точек контура	Существующие			Уточненные			Метод определения координат	Средняя квадратическая погрешность определения координат характерной точки (M <sub>t</sub> ), м	Формулы, примененные для расчета средней квадратической погрешности определения координат характерной точки (M <sub>t</sub> ), м
		Координаты, м		R, м	Координаты, м		R, м			
		X	Y		X	Y				
1	2	3	4	5	6	7	8	9	10	11
—	н1250	—	—	—	428044,63	136554,2,38	—	Геодезический метод	0,10	M <sub>t</sub> = SQRT(M1 <sup>2</sup> +M2 <sup>2</sup> ) = SQRT(0,6 <sup>2</sup> +0,08 <sup>2</sup> ) = 0,1 м
—	н1260	—	—	—	428044,27	136554,6,68	—	Геодезический метод	0,10	M <sub>t</sub> = SQRT(M1 <sup>2</sup> +M2 <sup>2</sup> ) = SQRT(0,6 <sup>2</sup> +0,08 <sup>2</sup> ) = 0,1 м

## КАРТА-ПЛАН ТЕРРИТОРИИ

### Описание местоположения здания, сооружения, объекта незавершенного строительства на земельном участке

—	н127О	—	—	—	428045, 54	136554 6,79	—	Геодезический метод	0,10	$Mt = \sqrt{M1^2+M2^2} = \sqrt{0,6^2+0,08^2} = 0,1 \text{ м}$
—	н128О	—	—	—	428044, 93	136555 4,00	—	Геодезический метод	0,10	$Mt = \sqrt{M1^2+M2^2} = \sqrt{0,6^2+0,08^2} = 0,1 \text{ м}$
—	н129О	—	—	—	428033, 16	136555 3,00	—	Геодезический метод	0,10	$Mt = \sqrt{M1^2+M2^2} = \sqrt{0,6^2+0,08^2} = 0,1 \text{ м}$
—	н130О	—	—	—	428033, 76	136554 5,80	—	Геодезический метод	0,10	$Mt = \sqrt{M1^2+M2^2} = \sqrt{0,6^2+0,08^2} = 0,1 \text{ м}$
—	н131О	—	—	—	428039, 65	136554 6,30	—	Геодезический метод	0,10	$Mt = \sqrt{M1^2+M2^2} = \sqrt{0,6^2+0,08^2} = 0,1 \text{ м}$
—	н132О	—	—	—	428040, 01	136554 1,99	—	Геодезический метод	0,10	$Mt = \sqrt{M1^2+M2^2} = \sqrt{0,6^2+0,08^2} = 0,1 \text{ м}$
—	н125О	—	—	—	428044, 63	136554 2,38	—	Геодезический метод	0,10	$Mt = \sqrt{M1^2+M2^2} = \sqrt{0,6^2+0,08^2} = 0,1 \text{ м}$

#### 2. Характеристики здания, сооружения, объекта незавершенного строительства с кадастровым номером (обозначением) 61:26:0514201:368

№ п/п	Наименование характеристики	Значение характеристики
1	2	3
1	Вид объекта недвижимости	здание
2	Ранее присвоенный государственный учетный номер здания, сооружения, объекта незавершенного строительства (кадастровый, инвентарный или условный номер)	—
3	Кадастровый номер земельного участка (земельных участков), в границах которого (которых) расположено здание, сооружение, объект незавершенного строительства	61:26:0514201:209
4	Номер кадастрового квартала (кадастровых кварталов), в пределах которого (которых) расположено здание, сооружение, объект незавершенного строительства	61:26:0514201
5	Адрес здания, сооружения, объекта незавершенного строительства	Ростовская обл., Неклиновский р-н, с. Николаевка, ул. Вишневая, д. 103
	Местоположение здания, сооружения, объекта незавершенного строительства	—
	Дополнительные сведения о местоположении	—
6	Иные сведения	—



## КАРТА-ПЛАН ТЕРРИТОРИИ

### Описание местоположения здания, сооружения, объекта незавершенного строительства на земельном участке

#### 1. Сведения о характерных точках контура

вид объекта недвижимости (здание, сооружение, объект незавершенного строительства) здание  
кадастровый номер (обозначение) 61:26:0514201:369

Зона № 1

Номер контура	Номера характерных точек контура	Существующие			Уточненные			Метод определения координат	Средняя квадратическая погрешность определения координат характерной точки (M <sub>t</sub> ), м	Формулы, примененные для расчета средней квадратической погрешности определения координат характерной точки (M <sub>t</sub> ), м
		Координаты, м		R, м	Координаты, м		R, м			
		X	Y		X	Y				
1	2	3	4	5	6	7	8	9	10	11
—	н133О	—	—	—	428031,44	136557,3,44	—	Геодезический метод	0,10	$M_t = \text{SQRT}(M_1^2 + M_2^2) = \text{SQRT}(0,6^2 + 0,08^2) = 0,1 \text{ м}$
—	н134О	—	—	—	428030,31	136558,5,48	—	Геодезический метод	0,10	$M_t = \text{SQRT}(M_1^2 + M_2^2) = \text{SQRT}(0,6^2 + 0,08^2) = 0,1 \text{ м}$
—	н135О	—	—	—	428024,37	136558,4,93	—	Геодезический метод	0,10	$M_t = \text{SQRT}(M_1^2 + M_2^2) = \text{SQRT}(0,6^2 + 0,08^2) = 0,1 \text{ м}$
—	н136О	—	—	—	428025,50	136557,2,89	—	Геодезический метод	0,10	$M_t = \text{SQRT}(M_1^2 + M_2^2) = \text{SQRT}(0,6^2 + 0,08^2) = 0,1 \text{ м}$
—	н133О	—	—	—	428031,44	136557,3,44	—	Геодезический метод	0,10	$M_t = \text{SQRT}(M_1^2 + M_2^2) = \text{SQRT}(0,6^2 + 0,08^2) = 0,1 \text{ м}$

#### 2. Характеристики здания, сооружения, объекта незавершенного строительства с кадастровым номером (обозначением) 61:26:0514201:369

№ п/п	Наименование характеристики	Значение характеристики
1	2	3
1	Вид объекта недвижимости	здание
2	Ранее присвоенный государственный учетный номер здания, сооружения, объекта незавершенного строительства (кадастровый, инвентарный или условный номер)	—
3	Кадастровый номер земельного участка (земельных участков), в границах которого (которых) расположено здание, сооружение, объект незавершенного строительства	61:26:0514201:208

## КАРТА-ПЛАН ТЕРРИТОРИИ

### Описание местоположения здания, сооружения, объекта незавершенного строительства на земельном участке

1	2	3
4	Номер кадастрового квартала (кадастровых кварталов), в пределах которого (которых) расположено здание, сооружение, объект незавершенного строительства	61:26:0514201
5	Адрес здания, сооружения, объекта незавершенного строительства	—
	Местоположение здания, сооружения, объекта незавершенного строительства	Ростовская область, р-н Неклиновский, с Николаевка, снт"Альбатрос", 104
	Дополнительные сведения о местоположении	снт"Альбатрос"
6	Иные сведения	—

**1. Сведения о характерных точках контура  
вид объекта недвижимости (здание, сооружение, объект незавершенного строительства) здание  
кадастровый номер (обозначение) 61:26:0514201:370**

Зона № 1

Номер контура	Номера характерных точек контура	Существующие			Уточненные			Метод определения координат	Средняя квадратическая погрешность определения координат характерной точки (M <sub>t</sub> ), м	Формулы, примененные для расчета средней квадратической погрешности определения координат характерной точки (M <sub>t</sub> ), м
		Координаты, м		R, м	Координаты, м		R, м			
		X	Y		X	Y				
1	2	3	4	5	6	7	8	9	10	11
—	н601О	—	—	—	427985,95	1365327,24	—	Геодезический метод	0,10	M <sub>t</sub> = SQRT(M1 <sup>2</sup> +M2 <sup>2</sup> ) = SQRT(0,6 <sup>2</sup> +0,08 <sup>2</sup> ) = 0,1 м
—	н602О	—	—	—	427985,15	1365332,24	—	Геодезический метод	0,10	M <sub>t</sub> = SQRT(M1 <sup>2</sup> +M2 <sup>2</sup> ) = SQRT(0,6 <sup>2</sup> +0,08 <sup>2</sup> ) = 0,1 м
—	н603О	—	—	—	427978,93	1365331,25	—	Геодезический метод	0,10	M <sub>t</sub> = SQRT(M1 <sup>2</sup> +M2 <sup>2</sup> ) = SQRT(0,6 <sup>2</sup> +0,08 <sup>2</sup> ) = 0,1 м
—	н604О	—	—	—	427979,73	1365326,25	—	Геодезический метод	0,10	M <sub>t</sub> = SQRT(M1 <sup>2</sup> +M2 <sup>2</sup> ) = SQRT(0,6 <sup>2</sup> +0,08 <sup>2</sup> ) = 0,1 м
—	н601О	—	—	—	427985,95	1365327,24	—	Геодезический метод	0,10	M <sub>t</sub> = SQRT(M1 <sup>2</sup> +M2 <sup>2</sup> ) = SQRT(0,6 <sup>2</sup> +0,08 <sup>2</sup> ) = 0,1 м

## КАРТА-ПЛАН ТЕРРИТОРИИ

### Описание местоположения здания, сооружения, объекта незавершенного строительства на земельном участке

#### 2. Характеристики здания, сооружения, объекта незавершенного строительства с кадастровым номером (обозначением) 61:26:0514201:370

№ п/п	Наименование характеристики	Значение характеристики
1	2	3
1	Вид объекта недвижимости	здание
2	Ранее присвоенный государственный учетный номер здания, сооружения, объекта незавершенного строительства (кадастровый, инвентарный или условный номер)	—
3	Кадастровый номер земельного участка (земельных участков), в границах которого (которых) расположено здание, сооружение, объект незавершенного строительства	61:26:0514201:29
4	Номер кадастрового квартала (кадастровых кварталов), в пределах которого (которых) расположено здание, сооружение, объект незавершенного строительства	61:26:0514201
5	Адрес здания, сооружения, объекта незавершенного строительства	—
	Местоположение здания, сооружения, объекта незавершенного строительства	Ростовская область, р-н Неклиновский, с. Николаевка, снт "Альбатрос", 295
	Дополнительные сведения о местоположении	—
6	Иные сведения	—

#### 1. Сведения о характерных точках контура вид объекта недвижимости (здание, сооружение, объект незавершенного строительства) здание кадастровый номер (обозначение) 61:26:0514201:371

Зона № 1

Номер контура	Номера характерных точек контура	Существующие			Уточненные			Метод определения координат	Средняя квадратическая погрешность определения координат характерной точки (M <sub>t</sub> ), м	Формулы, примененные для расчета средней квадратической погрешности определения координат характерной точки (M <sub>t</sub> ), м
		Координаты, м		R, м	Координаты, м		R, м			
		X	Y		X	Y				
1	2	3	4	5	6	7	8	9	10	11
—	н7140	—	—	—	427927,42	1365663,48	—	Геодезический метод	0,10	M <sub>t</sub> = SQRT(M1 <sup>2</sup> +M2 <sup>2</sup> ) = SQRT(0,6 <sup>2</sup> +0,08 <sup>2</sup> ) = 0,1 м

## КАРТА-ПЛАН ТЕРРИТОРИИ

### Описание местоположения здания, сооружения, объекта незавершенного строительства на земельном участке

—	н7150	—	—	—	427926, 58	136567 0,00	—	Геодезический метод	0,10	$Mt = \sqrt{M1^2 + M2^2} = \sqrt{0,6^2 + 0,08^2} = 0,1 \text{ м}$
—	н7160	—	—	—	427914, 83	136566 8,48	—	Геодезический метод	0,10	$Mt = \sqrt{M1^2 + M2^2} = \sqrt{0,6^2 + 0,08^2} = 0,1 \text{ м}$
—	н7170	—	—	—	427915, 67	136566 1,96	—	Геодезический метод	0,10	$Mt = \sqrt{M1^2 + M2^2} = \sqrt{0,6^2 + 0,08^2} = 0,1 \text{ м}$
—	н7140	—	—	—	427927, 42	136566 3,48	—	Геодезический метод	0,10	$Mt = \sqrt{M1^2 + M2^2} = \sqrt{0,6^2 + 0,08^2} = 0,1 \text{ м}$

#### 2. Характеристики здания, сооружения, объекта незавершенного строительства с кадастровым номером (обозначением) 61:26:0514201:371

№ п/п	Наименование характеристики	Значение характеристики
1	2	3
1	Вид объекта недвижимости	здание
2	Ранее присвоенный государственный учетный номер здания, сооружения, объекта незавершенного строительства (кадастровый, инвентарный или условный номер)	—
3	Кадастровый номер земельного участка (земельных участков), в границах которого (которых) расположено здание, сооружение, объект незавершенного строительства	61:26:0514201:342
4	Номер кадастрового квартала (кадастровых кварталов), в пределах которого (которых) расположено здание, сооружение, объект незавершенного строительства	61:26:0514201
5	Адрес здания, сооружения, объекта незавершенного строительства	—
	Местоположение здания, сооружения, объекта незавершенного строительства	Ростовская область, р-н Неклиновский, с Николаевка, снт "Альбатрос", 143-б
	Дополнительные сведения о местоположении	снт "Альбатрос"
6	Иные сведения	—

#### 1. Сведения о характерных точках контура вид объекта недвижимости (здание, сооружение, объект незавершенного строительства) здание кадастровый номер (обозначение) 61:26:0514201:374

Зона № 1

## КАРТА-ПЛАН ТЕРРИТОРИИ

### Описание местоположения здания, сооружения, объекта незавершенного строительства на земельном участке

Номер контура	Номера характерных точек контура	Существующие			Уточненные			Метод определения координат	Средняя квадратическая погрешность определения координат характерной точки (M <sub>t</sub> ), м	Формулы, примененные для расчета средней квадратической погрешности определения координат характерной точки (M <sub>t</sub> ), м
		Координаты, м		R, м	Координаты, м		R, м			
		X	Y		X	Y				
1	2	3	4	5	6	7	8	9	10	11
—	н333О	—	—	—	427887,20	136558,4,80	—	Геодезический метод	0,10	$M_t = \text{SQRT}(M_1^2 + M_2^2) = \text{SQRT}(0,6^2 + 0,08^2) = 0,1 \text{ м}$
—	н334О	—	—	—	427886,57	136559,0,66	—	Геодезический метод	0,10	$M_t = \text{SQRT}(M_1^2 + M_2^2) = \text{SQRT}(0,6^2 + 0,08^2) = 0,1 \text{ м}$
—	н335О	—	—	—	427880,51	136559,0,01	—	Геодезический метод	0,10	$M_t = \text{SQRT}(M_1^2 + M_2^2) = \text{SQRT}(0,6^2 + 0,08^2) = 0,1 \text{ м}$
—	н336О	—	—	—	427880,21	136559,2,82	—	Геодезический метод	0,10	$M_t = \text{SQRT}(M_1^2 + M_2^2) = \text{SQRT}(0,6^2 + 0,08^2) = 0,1 \text{ м}$
—	н337О	—	—	—	427875,19	136559,2,28	—	Геодезический метод	0,10	$M_t = \text{SQRT}(M_1^2 + M_2^2) = \text{SQRT}(0,6^2 + 0,08^2) = 0,1 \text{ м}$
—	н338О	—	—	—	427875,49	136558,9,47	—	Геодезический метод	0,10	$M_t = \text{SQRT}(M_1^2 + M_2^2) = \text{SQRT}(0,6^2 + 0,08^2) = 0,1 \text{ м}$
—	н339О	—	—	—	427876,12	136558,3,61	—	Геодезический метод	0,10	$M_t = \text{SQRT}(M_1^2 + M_2^2) = \text{SQRT}(0,6^2 + 0,08^2) = 0,1 \text{ м}$
—	н333О	—	—	—	427887,20	136558,4,80	—	Геодезический метод	0,10	$M_t = \text{SQRT}(M_1^2 + M_2^2) = \text{SQRT}(0,6^2 + 0,08^2) = 0,1 \text{ м}$

#### 2. Характеристики здания, сооружения, объекта незавершенного строительства с кадастровым номером (обозначением) 61:26:0514201:374

№ п/п	Наименование характеристики	Значение характеристики
1	2	3
1	Вид объекта недвижимости	здание
2	Ранее присвоенный государственный учетный номер здания, сооружения, объекта незавершенного строительства (кадастровый, инвентарный или условный номер)	—

## КАРТА-ПЛАН ТЕРРИТОРИИ

### Описание местоположения здания, сооружения, объекта незавершенного строительства на земельном участке

1	2	3
3	Кадастровый номер земельного участка (земельных участков), в границах которого (которых) расположено здание, сооружение, объект незавершенного строительства	61:26:0514201:135
4	Номер кадастрового квартала (кадастровых кварталов), в пределах которого (которых) расположено здание, сооружение, объект незавершенного строительства	61:26:0514201
5	Адрес здания, сооружения, объекта незавершенного строительства	—
	Местоположение здания, сооружения, объекта незавершенного строительства	Ростовская область, Неклиновский район, с. Николаевка, ул. Цветочная, 179
	Дополнительные сведения о местоположении	—
6	Иные сведения	—

#### 1. Сведения о характерных точках контура вид объекта недвижимости (здание, сооружение, объект незавершенного строительства) здание кадастровый номер (обозначение) 61:26:0514201:375

Зона № 1

Номер контура	Номера характерных точек контура	Существующие			Уточненные			Метод определения координат	Средняя квадратическая погрешность определения координат характерной точки (M <sub>t</sub> ), м	Формулы, примененные для расчета средней квадратической погрешности определения координат характерной точки (M <sub>t</sub> ), м
		Координаты, м		R, м	Координаты, м		R, м			
		X	Y		X	Y				
1	2	3	4	5	6	7	8	9	10	11
—	н3400	—	—	—	427873,07	1365593,05	—	Геодезический метод	0,10	M <sub>t</sub> = SQRT(M1 <sup>2</sup> +M2 <sup>2</sup> ) = SQRT(0,6 <sup>2</sup> +0,08 <sup>2</sup> ) = 0,1 м
—	н3410	—	—	—	427875,20	1365593,25	—	Геодезический метод	0,10	M <sub>t</sub> = SQRT(M1 <sup>2</sup> +M2 <sup>2</sup> ) = SQRT(0,6 <sup>2</sup> +0,08 <sup>2</sup> ) = 0,1 м
—	н3420	—	—	—	427874,96	1365595,83	—	Геодезический метод	0,10	M <sub>t</sub> = SQRT(M1 <sup>2</sup> +M2 <sup>2</sup> ) = SQRT(0,6 <sup>2</sup> +0,08 <sup>2</sup> ) = 0,1 м
—	н3430	—	—	—	427872,83	1365595,63	—	Геодезический метод	0,10	M <sub>t</sub> = SQRT(M1 <sup>2</sup> +M2 <sup>2</sup> ) = SQRT(0,6 <sup>2</sup> +0,08 <sup>2</sup> ) = 0,1 м



## КАРТА-ПЛАН ТЕРРИТОРИИ

### Описание местоположения здания, сооружения, объекта незавершенного строительства на земельном участке

—	н4120	—	—	—	427835, 87	136566 5,11	—	Геодезический метод	0,10	$Mt = \sqrt{M1^2+M2^2} = \sqrt{0,6^2+0,08^2} = 0,1 \text{ м}$
—	н4130	—	—	—	427834, 53	136567 6,58	—	Геодезический метод	0,10	$Mt = \sqrt{M1^2+M2^2} = \sqrt{0,6^2+0,08^2} = 0,1 \text{ м}$
—	н4140	—	—	—	427828, 18	136567 5,84	—	Геодезический метод	0,10	$Mt = \sqrt{M1^2+M2^2} = \sqrt{0,6^2+0,08^2} = 0,1 \text{ м}$
—	н4150	—	—	—	427829, 52	136566 4,36	—	Геодезический метод	0,10	$Mt = \sqrt{M1^2+M2^2} = \sqrt{0,6^2+0,08^2} = 0,1 \text{ м}$
—	н4120	—	—	—	427835, 87	136566 5,11	—	Геодезический метод	0,10	$Mt = \sqrt{M1^2+M2^2} = \sqrt{0,6^2+0,08^2} = 0,1 \text{ м}$

#### 2. Характеристики здания, сооружения, объекта незавершенного строительства с кадастровым номером (обозначением) 61:26:0514201:376

№ п/п	Наименование характеристики	Значение характеристики
1	2	3
1	Вид объекта недвижимости	здание
2	Ранее присвоенный государственный учетный номер здания, сооружения, объекта незавершенного строительства (кадастровый, инвентарный или условный номер)	—
3	Кадастровый номер земельного участка (земельных участков), в границах которого (которых) расположено здание, сооружение, объект незавершенного строительства	61:26:0514201:3
4	Номер кадастрового квартала (кадастровых кварталов), в пределах которого (которых) расположено здание, сооружение, объект незавершенного строительства	61:26:0514201
5	Адрес здания, сооружения, объекта незавершенного строительства	—
5	Местоположение здания, сооружения, объекта незавершенного строительства	Ростовская область, р-н Неклиновский, с. Николаевка, садоводческое товарищество "Альбатрос", 217
5	Дополнительные сведения о местоположении	садоводческое товарищество "Альбатрос"
6	Иные сведения	—

#### 1. Сведения о характерных точках контура вид объекта недвижимости (здание, сооружение, объект незавершенного строительства) здание кадастровый номер (обозначение) 61:26:0514201:377

Зона № 1



## КАРТА-ПЛАН ТЕРРИТОРИИ

### Описание местоположения здания, сооружения, объекта незавершенного строительства на земельном участке

Номер контура	Номера характерных точек контура	Существующие			Уточненные			Метод определения координат	Средняя квадратическая погрешность определения координат характерной точки (M <sub>t</sub> ), м	Формулы, примененные для расчета средней квадратической погрешности определения координат характерной точки (M <sub>t</sub> ), м
		Координаты, м		R, м	Координаты, м		R, м			
		X	Y		X	Y				
1	2	3	4	5	6	7	8	9	10	11
—	н1840	—	—	—	427992,22	136547,9,20	—	Геодезический метод	0,10	$M_t = \sqrt{M_1^2 + M_2^2} = \sqrt{0,6^2 + 0,08^2} = 0,1 \text{ м}$
—	н1850	—	—	—	427991,35	136548,4,55	—	Геодезический метод	0,10	$M_t = \sqrt{M_1^2 + M_2^2} = \sqrt{0,6^2 + 0,08^2} = 0,1 \text{ м}$
—	н1860	—	—	—	427990,05	136549,2,63	—	Геодезический метод	0,10	$M_t = \sqrt{M_1^2 + M_2^2} = \sqrt{0,6^2 + 0,08^2} = 0,1 \text{ м}$
—	н1870	—	—	—	427974,97	136549,0,20	—	Геодезический метод	0,10	$M_t = \sqrt{M_1^2 + M_2^2} = \sqrt{0,6^2 + 0,08^2} = 0,1 \text{ м}$
—	н1880	—	—	—	427976,27	136548,2,11	—	Геодезический метод	0,10	$M_t = \sqrt{M_1^2 + M_2^2} = \sqrt{0,6^2 + 0,08^2} = 0,1 \text{ м}$
—	н1890	—	—	—	427983,81	136548,3,33	—	Геодезический метод	0,10	$M_t = \sqrt{M_1^2 + M_2^2} = \sqrt{0,6^2 + 0,08^2} = 0,1 \text{ м}$
—	н1900	—	—	—	427984,68	136547,7,99	—	Геодезический метод	0,10	$M_t = \sqrt{M_1^2 + M_2^2} = \sqrt{0,6^2 + 0,08^2} = 0,1 \text{ м}$
—	н1840	—	—	—	427992,22	136547,9,20	—	Геодезический метод	0,10	$M_t = \sqrt{M_1^2 + M_2^2} = \sqrt{0,6^2 + 0,08^2} = 0,1 \text{ м}$

#### 2. Характеристики здания, сооружения, объекта незавершенного строительства с кадастровым номером (обозначением) 61:26:0514201:377

№ п/п	Наименование характеристики	Значение характеристики
1	2	3
1	Вид объекта недвижимости	здание
2	Ранее присвоенный государственный учетный номер здания, сооружения, объекта незавершенного строительства (кадастровый, инвентарный или условный номер)	—

## КАРТА-ПЛАН ТЕРРИТОРИИ

### Описание местоположения здания, сооружения, объекта незавершенного строительства на земельном участке

1	2	3
3	Кадастровый номер земельного участка (земельных участков), в границах которого (которых) расположено здание, сооружение, объект незавершенного строительства	61:26:0514201:186
4	Номер кадастрового квартала (кадастровых кварталов), в пределах которого (которых) расположено здание, сооружение, объект незавершенного строительства	61:26:0514201
5	Адрес здания, сооружения, объекта незавершенного строительства	—
	Местоположение здания, сооружения, объекта незавершенного строительства	Ростовская область, р-н Неклиновский, с. Николаевка, СНТ "Альбатрос", 127
	Дополнительные сведения о местоположении	—
6	Иные сведения	—

#### 1. Сведения о характерных точках контура вид объекта недвижимости (здание, сооружение, объект незавершенного строительства) здание кадастровый номер (обозначение) 61:26:0514201:379

Зона № 1

Номер контура	Номера характерных точек контура	Существующие			Уточненные			Метод определения координат	Средняя квадратическая погрешность определения координат характерной точки (M <sub>t</sub> ), м	Формулы, примененные для расчета средней квадратической погрешности определения координат характерной точки (M <sub>t</sub> ), м
		Координаты, м		R, м	Координаты, м		R, м			
		X	Y		X	Y				
1	2	3	4	5	6	7	8	9	10	11
—	н444О	—	—	—	427835,55	136549,060	—	Геодезический метод	0,10	M <sub>t</sub> = SQRT(M1 <sup>2</sup> +M2 <sup>2</sup> ) = SQRT(0,6 <sup>2</sup> +0,08 <sup>2</sup> ) = 0,1 м
—	н445О	—	—	—	427835,07	136549,4,26	—	Геодезический метод	0,10	M <sub>t</sub> = SQRT(M1 <sup>2</sup> +M2 <sup>2</sup> ) = SQRT(0,6 <sup>2</sup> +0,08 <sup>2</sup> ) = 0,1 м
—	н446О	—	—	—	427830,69	136549,3,68	—	Геодезический метод	0,10	M <sub>t</sub> = SQRT(M1 <sup>2</sup> +M2 <sup>2</sup> ) = SQRT(0,6 <sup>2</sup> +0,08 <sup>2</sup> ) = 0,1 м
—	н447О	—	—	—	427831,16	136549,0,03	—	Геодезический метод	0,10	M <sub>t</sub> = SQRT(M1 <sup>2</sup> +M2 <sup>2</sup> ) = SQRT(0,6 <sup>2</sup> +0,08 <sup>2</sup> ) = 0,1 м



## КАРТА-ПЛАН ТЕРРИТОРИИ

### Описание местоположения здания, сооружения, объекта незавершенного строительства на земельном участке

—	н4400	—	—	—	427838, 03	136550 1,46	—	Геодезический метод	0,10	$Mt = \sqrt{M1^2 + M2^2} = \sqrt{0,6^2 + 0,08^2} = 0,1 \text{ м}$
—	н4410	—	—	—	427836, 84	136551 2,50	—	Геодезический метод	0,10	$Mt = \sqrt{M1^2 + M2^2} = \sqrt{0,6^2 + 0,08^2} = 0,1 \text{ м}$
—	н4420	—	—	—	427830, 25	136551 1,79	—	Геодезический метод	0,10	$Mt = \sqrt{M1^2 + M2^2} = \sqrt{0,6^2 + 0,08^2} = 0,1 \text{ м}$
—	н4430	—	—	—	427831, 44	136550 0,75	—	Геодезический метод	0,10	$Mt = \sqrt{M1^2 + M2^2} = \sqrt{0,6^2 + 0,08^2} = 0,1 \text{ м}$
—	н4400	—	—	—	427838, 03	136550 1,46	—	Геодезический метод	0,10	$Mt = \sqrt{M1^2 + M2^2} = \sqrt{0,6^2 + 0,08^2} = 0,1 \text{ м}$

#### 2. Характеристики здания, сооружения, объекта незавершенного строительства с кадастровым номером (обозначением) 61:26:0514201:380

№ п/п	Наименование характеристики	Значение характеристики
1	2	3
1	Вид объекта недвижимости	здание
2	Ранее присвоенный государственный учетный номер здания, сооружения, объекта незавершенного строительства (кадастровый, инвентарный или условный номер)	—
3	Кадастровый номер земельного участка (земельных участков), в границах которого (которых) расположено здание, сооружение, объект незавершенного строительства	61:26:0514201:87
4	Номер кадастрового квартала (кадастровых кварталов), в пределах которого (которых) расположено здание, сооружение, объект незавершенного строительства	61:26:0514201
5	Адрес здания, сооружения, объекта незавершенного строительства	—
	Местоположение здания, сооружения, объекта незавершенного строительства	Ростовская область, Неклиновский район, с. Николаевка, ул. Вишневая, 230
	Дополнительные сведения о местоположении	ул. Вишневая, 230
6	Иные сведения	—

#### 1. Сведения о характерных точках контура вид объекта недвижимости (здание, сооружение, объект незавершенного строительства) здание кадастровый номер (обозначение) 61:26:0514201:382

Зона № 1

## КАРТА-ПЛАН ТЕРРИТОРИИ

### Описание местоположения здания, сооружения, объекта незавершенного строительства на земельном участке

Номер контура	Номера характерных точек контура	Существующие			Уточненные			Метод определения координат	Средняя квадратическая погрешность определения координат характерной точки (M <sub>t</sub> ), м	Формулы, примененные для расчета средней квадратической погрешности определения координат характерной точки (M <sub>t</sub> ), м
		Координаты, м		R, м	Координаты, м		R, м			
		X	Y		X	Y				
1	2	3	4	5	6	7	8	9	10	11
—	н512О	—	—	—	427807,85	1365715,03	—	Геодезический метод	0,10	$M_t = \sqrt{M_1^2 + M_2^2} = \sqrt{0,6^2 + 0,08^2} = 0,1 \text{ м}$
—	н513О	—	—	—	427806,90	1365725,50	—	Геодезический метод	0,10	$M_t = \sqrt{M_1^2 + M_2^2} = \sqrt{0,6^2 + 0,08^2} = 0,1 \text{ м}$
—	н514О	—	—	—	427800,24	1365724,90	—	Геодезический метод	0,10	$M_t = \sqrt{M_1^2 + M_2^2} = \sqrt{0,6^2 + 0,08^2} = 0,1 \text{ м}$
—	н515О	—	—	—	427801,19	1365714,42	—	Геодезический метод	0,10	$M_t = \sqrt{M_1^2 + M_2^2} = \sqrt{0,6^2 + 0,08^2} = 0,1 \text{ м}$
—	н512О	—	—	—	427807,85	1365715,03	—	Геодезический метод	0,10	$M_t = \sqrt{M_1^2 + M_2^2} = \sqrt{0,6^2 + 0,08^2} = 0,1 \text{ м}$

#### 2. Характеристики здания, сооружения, объекта незавершенного строительства с кадастровым номером (обозначением) 61:26:0514201:382

№ п/п	Наименование характеристики	Значение характеристики
1	2	3
1	Вид объекта недвижимости	здание
2	Ранее присвоенный государственный учетный номер здания, сооружения, объекта незавершенного строительства (кадастровый, инвентарный или условный номер)	—
3	Кадастровый номер земельного участка (земельных участков), в границах которого (которых) расположено здание, сооружение, объект незавершенного строительства	61:26:0514201:62
4	Номер кадастрового квартала (кадастровых кварталов), в пределах которого (которых) расположено здание, сооружение, объект незавершенного строительства	61:26:0514201
5	Адрес здания, сооружения, объекта незавершенного строительства	—

## КАРТА-ПЛАН ТЕРРИТОРИИ

### Описание местоположения здания, сооружения, объекта незавершенного строительства на земельном участке

1	2	3
	Местоположение здания, сооружения, объекта незавершенного строительства	Ростовская область, р-н Неклиновский, с. Николаевка, СНТ "Альбатрос", участок №257
	Дополнительные сведения о местоположении	—
6	Иные сведения	—

#### 1. Сведения о характерных точках контура вид объекта недвижимости (здание, сооружение, объект незавершенного строительства) здание кадастровый номер (обозначение) 61:26:0514201:383

Зона № 1

Номер контура	Номера характерных точек контура	Существующие			Уточненные			Метод определения координат	Средняя квадратическая погрешность определения координат характерной точки (M <sub>t</sub> ), м	Формулы, примененные для расчета средней квадратической погрешности определения координат характерной точки (M <sub>t</sub> ), м
		Координаты, м		R, м	Координаты, м		R, м			
		X	Y		X	Y				
1	2	3	4	5	6	7	8	9	10	11
—	н376О	—	—	—	427882,90	1365297,48	—	Геодезический метод	0,10	$M_t = \sqrt{M_1^2 + M_2^2} = \sqrt{0,6^2 + 0,08^2} = 0,1 \text{ м}$
—	н377О	—	—	—	427882,08	1365304,79	—	Геодезический метод	0,10	$M_t = \sqrt{M_1^2 + M_2^2} = \sqrt{0,6^2 + 0,08^2} = 0,1 \text{ м}$
—	н378О	—	—	—	427873,55	1365303,84	—	Геодезический метод	0,10	$M_t = \sqrt{M_1^2 + M_2^2} = \sqrt{0,6^2 + 0,08^2} = 0,1 \text{ м}$
—	н379О	—	—	—	427874,36	1365296,53	—	Геодезический метод	0,10	$M_t = \sqrt{M_1^2 + M_2^2} = \sqrt{0,6^2 + 0,08^2} = 0,1 \text{ м}$
—	н376О	—	—	—	427882,90	1365297,48	—	Геодезический метод	0,10	$M_t = \sqrt{M_1^2 + M_2^2} = \sqrt{0,6^2 + 0,08^2} = 0,1 \text{ м}$

#### 2. Характеристики здания, сооружения, объекта незавершенного строительства с кадастровым номером (обозначением) 61:26:0514201:383

№ п/п	Наименование характеристики	Значение характеристики
1	2	3
1	Вид объекта недвижимости	здание

## КАРТА-ПЛАН ТЕРРИТОРИИ

### Описание местоположения здания, сооружения, объекта незавершенного строительства на земельном участке

1	2	3
2	Ранее присвоенный государственный учетный номер здания, сооружения, объекта незавершенного строительства (кадастровый, инвентарный или условный номер)	—
3	Кадастровый номер земельного участка (земельных участков), в границах которого (которых) расположено здание, сооружение, объект незавершенного строительства	61:26:0514201:339
4	Номер кадастрового квартала (кадастровых кварталов), в пределах которого (которых) расположено здание, сооружение, объект незавершенного строительства	61:26:0514201
5	Адрес здания, сооружения, объекта незавершенного строительства	Ростовская область, Неклиновский район, с. Николаевка, ул. Зеленая, 204
	Местоположение здания, сооружения, объекта незавершенного строительства	—
	Дополнительные сведения о местоположении	—
6	Иные сведения	—

#### 1. Сведения о характерных точках контура вид объекта недвижимости (здание, сооружение, объект незавершенного строительства) здание кадастровый номер (обозначение) 61:26:0514201:384

Зона № 1

Номер контура	Номера характерных точек контура	Существующие			Уточненные			Метод определения координат	Средняя квадратическая погрешность определения координат характерной точки (M <sub>t</sub> ), м	Формулы, примененные для расчета средней квадратической погрешности определения координат характерной точки (M <sub>t</sub> ), м
		Координаты, м		R, м	Координаты, м		R, м			
		X	Y		X	Y				
1	2	3	4	5	6	7	8	9	10	11
—	н4200	—	—	—	427868,93	136523,8,60	—	Геодезический метод	0,10	M <sub>t</sub> = SQRT(M1 <sup>2</sup> +M2 <sup>2</sup> ) = SQRT(0,6 <sup>2</sup> +0,08 <sup>2</sup> ) = 0,1 м
—	н4210	—	—	—	427867,87	136524,9,91	—	Геодезический метод	0,10	M <sub>t</sub> = SQRT(M1 <sup>2</sup> +M2 <sup>2</sup> ) = SQRT(0,6 <sup>2</sup> +0,08 <sup>2</sup> ) = 0,1 м

## КАРТА-ПЛАН ТЕРРИТОРИИ

### Описание местоположения здания, сооружения, объекта незавершенного строительства на земельном участке

—	н422О	—	—	—	427860, 80	136524 9,25	—	Геодезический метод	0,10	$Mt = \sqrt{M1^2+M2^2} = \sqrt{0,6^2+0,08^2} = 0,1 \text{ м}$
—	н423О	—	—	—	427861, 86	136523 7,94	—	Геодезический метод	0,10	$Mt = \sqrt{M1^2+M2^2} = \sqrt{0,6^2+0,08^2} = 0,1 \text{ м}$
—	н420О	—	—	—	427868, 93	136523 8,60	—	Геодезический метод	0,10	$Mt = \sqrt{M1^2+M2^2} = \sqrt{0,6^2+0,08^2} = 0,1 \text{ м}$

#### 2. Характеристики здания, сооружения, объекта незавершенного строительства с кадастровым номером (обозначением) 61:26:0514201:384

№ п/п	Наименование характеристики	Значение характеристики
1	2	3
1	Вид объекта недвижимости	здание
2	Ранее присвоенный государственный учетный номер здания, сооружения, объекта незавершенного строительства (кадастровый, инвентарный или условный номер)	—
3	Кадастровый номер земельного участка (земельных участков), в границах которого (которых) расположено здание, сооружение, объект незавершенного строительства	61:26:0514201:95
4	Номер кадастрового квартала (кадастровых кварталов), в пределах которого (которых) расположено здание, сооружение, объект незавершенного строительства	61:26:0514201
5	Адрес здания, сооружения, объекта незавершенного строительства	—
	Местоположение здания, сооружения, объекта незавершенного строительства	Ростовская область, р-н Неклиновский, с Николаевка, СНТ "Альбатрос", уч. №221
	Дополнительные сведения о местоположении	—
6	Иные сведения	—

#### 1. Сведения о характерных точках контура вид объекта недвижимости (здание, сооружение, объект незавершенного строительства) здание кадастровый номер (обозначение) 61:26:0514201:385

Зона № 1



## КАРТА-ПЛАН ТЕРРИТОРИИ

### Описание местоположения здания, сооружения, объекта незавершенного строительства на земельном участке

Номер контура	Номера характерных точек контура	Существующие			Уточненные			Метод определения координат	Средняя квадратическая погрешность определения координат характерной точки (M <sub>t</sub> ), м	Формулы, примененные для расчета средней квадратической погрешности определения координат характерной точки (M <sub>t</sub> ), м
		Координаты, м		R, м	Координаты, м		R, м			
		X	Y		X	Y				
1	2	3	4	5	6	7	8	9	10	11
—	н3800	—	—	—	427877,53	1365327,37	—	Геодезический метод	0,10	$M_t = \sqrt{M_1^2 + M_2^2} = \sqrt{0,6^2 + 0,08^2} = 0,1 \text{ м}$
—	н3810	—	—	—	427877,04	1365332,58	—	Геодезический метод	0,10	$M_t = \sqrt{M_1^2 + M_2^2} = \sqrt{0,6^2 + 0,08^2} = 0,1 \text{ м}$
—	н3820	—	—	—	427877,59	1365332,63	—	Геодезический метод	0,10	$M_t = \sqrt{M_1^2 + M_2^2} = \sqrt{0,6^2 + 0,08^2} = 0,1 \text{ м}$
—	н3830	—	—	—	427876,77	1365341,39	—	Геодезический метод	0,10	$M_t = \sqrt{M_1^2 + M_2^2} = \sqrt{0,6^2 + 0,08^2} = 0,1 \text{ м}$
—	н3840	—	—	—	427875,66	1365341,29	—	Геодезический метод	0,10	$M_t = \sqrt{M_1^2 + M_2^2} = \sqrt{0,6^2 + 0,08^2} = 0,1 \text{ м}$
—	н3850	—	—	—	427870,20	1365340,77	—	Геодезический метод	0,10	$M_t = \sqrt{M_1^2 + M_2^2} = \sqrt{0,6^2 + 0,08^2} = 0,1 \text{ м}$
—	н3860	—	—	—	427871,02	1365332,01	—	Геодезический метод	0,10	$M_t = \sqrt{M_1^2 + M_2^2} = \sqrt{0,6^2 + 0,08^2} = 0,1 \text{ м}$
—	н3870	—	—	—	427871,51	1365332,06	—	Геодезический метод	0,10	$M_t = \sqrt{M_1^2 + M_2^2} = \sqrt{0,6^2 + 0,08^2} = 0,1 \text{ м}$
—	н3880	—	—	—	427872,00	1365326,84	—	Геодезический метод	0,10	$M_t = \sqrt{M_1^2 + M_2^2} = \sqrt{0,6^2 + 0,08^2} = 0,1 \text{ м}$
—	н3800	—	—	—	427877,53	1365327,37	—	Геодезический метод	0,10	$M_t = \sqrt{M_1^2 + M_2^2} = \sqrt{0,6^2 + 0,08^2} = 0,1 \text{ м}$

#### 2. Характеристики здания, сооружения, объекта незавершенного строительства с кадастровым номером (обозначением) 61:26:0514201:385

№ п/п	Наименование характеристики	Значение характеристики
1	2	3
1	Вид объекта недвижимости	здание

## КАРТА-ПЛАН ТЕРРИТОРИИ

### Описание местоположения здания, сооружения, объекта незавершенного строительства на земельном участке

1	2	3
2	Ранее присвоенный государственный учетный номер здания, сооружения, объекта незавершенного строительства (кадастровый, инвентарный или условный номер)	—
3	Кадастровый номер земельного участка (земельных участков), в границах которого (которых) расположено здание, сооружение, объект незавершенного строительства	61:26:0514201:111
4	Номер кадастрового квартала (кадастровых кварталов), в пределах которого (которых) расположено здание, сооружение, объект незавершенного строительства	61:26:0514201
5	Адрес здания, сооружения, объекта незавершенного строительства	—
	Местоположение здания, сооружения, объекта незавершенного строительства	Ростовская область, р-н Неклиновский, с Николаевка, сдт "Альбатрос", 205
	Дополнительные сведения о местоположении	—
6	Иные сведения	—

#### 1. Сведения о характерных точках контура вид объекта недвижимости (здание, сооружение, объект незавершенного строительства) здание кадастровый номер (обозначение) 61:26:0514201:386

Зона № 1

Номер контура	Номера характерных точек контура	Существующие			Уточненные			Метод определения координат	Средняя квадратическая погрешность определения координат характерной точки (M <sub>t</sub> ), м	Формулы, примененные для расчета средней квадратической погрешности определения координат характерной точки (M <sub>t</sub> ), м
		Координаты, м		R, м	Координаты, м		R, м			
		X	Y		X	Y				
1	2	3	4	5	6	7	8	9	10	11
—	н641О	—	—	—	427973, 27	136544 5,73	—	Геодезический метод	0,10	M <sub>t</sub> = SQRT(M1 <sup>2</sup> +M2 <sup>2</sup> ) = SQRT(0,6 <sup>2</sup> +0,08 <sup>2</sup> ) = 0,1 м
—	н642О	—	—	—	427975, 77	136544 6,00	—	Геодезический метод	0,10	M <sub>t</sub> = SQRT(M1 <sup>2</sup> +M2 <sup>2</sup> ) = SQRT(0,6 <sup>2</sup> +0,08 <sup>2</sup> ) = 0,1 м
—	н643О	—	—	—	427975, 53	136544 8,19	—	Геодезический метод	0,10	M <sub>t</sub> = SQRT(M1 <sup>2</sup> +M2 <sup>2</sup> ) = SQRT(0,6 <sup>2</sup> +0,08 <sup>2</sup> ) = 0,1 м



## КАРТА-ПЛАН ТЕРРИТОРИИ

### Описание местоположения здания, сооружения, объекта незавершенного строительства на земельном участке

1	2	3	4	5	6	7	8	9	10	11
—	н356О	—	—	—	427881, 67	136547 5,33	—	Геодезический метод	0,10	$Mt = \sqrt{M1^2+M2^2} = \sqrt{0,6^2+0,08^2} = 0,1 \text{ м}$
—	н357О	—	—	—	427881, 00	136548 2,00	—	Геодезический метод	0,10	$Mt = \sqrt{M1^2+M2^2} = \sqrt{0,6^2+0,08^2} = 0,1 \text{ м}$
—	н358О	—	—	—	427876, 78	136548 1,57	—	Геодезический метод	0,10	$Mt = \sqrt{M1^2+M2^2} = \sqrt{0,6^2+0,08^2} = 0,1 \text{ м}$
—	н359О	—	—	—	427877, 46	136547 4,90	—	Геодезический метод	0,10	$Mt = \sqrt{M1^2+M2^2} = \sqrt{0,6^2+0,08^2} = 0,1 \text{ м}$
—	н356О	—	—	—	427881, 67	136547 5,33	—	Геодезический метод	0,10	$Mt = \sqrt{M1^2+M2^2} = \sqrt{0,6^2+0,08^2} = 0,1 \text{ м}$

#### 2. Характеристики здания, сооружения, объекта незавершенного строительства с кадастровым номером (обозначением) 61:26:0514201:387

№ п/п	Наименование характеристики	Значение характеристики
1	2	3
1	Вид объекта недвижимости	здание
2	Ранее присвоенный государственный учетный номер здания, сооружения, объекта незавершенного строительства (кадастровый, инвентарный или условный номер)	—
3	Кадастровый номер земельного участка (земельных участков), в границах которого (которых) расположено здание, сооружение, объект незавершенного строительства	61:26:0514201:124
4	Номер кадастрового квартала (кадастровых кварталов), в пределах которого (которых) расположено здание, сооружение, объект незавершенного строительства	61:26:0514201
5	Адрес здания, сооружения, объекта незавершенного строительства	—
	Местоположение здания, сооружения, объекта незавершенного строительства	Ростовская область, р-н Неклиновский, с Николаевка, СНТ "Альбатрос", 192
	Дополнительные сведения о местоположении	—
6	Иные сведения	—

#### 1. Сведения о характерных точках контура вид объекта недвижимости (здание, сооружение, объект незавершенного строительства) здание кадастровый номер (обозначение) 61:26:0514201:388

Зона № 1

## КАРТА-ПЛАН ТЕРРИТОРИИ

### Описание местоположения здания, сооружения, объекта незавершенного строительства на земельном участке

Номер контура	Номера характерных точек контура	Существующие			Уточненные			Метод определения координат	Средняя квадратическая погрешность определения координат характерной точки (M <sub>t</sub> ), м	Формулы, примененные для расчета средней квадратической погрешности определения координат характерной точки (M <sub>t</sub> ), м
		Координаты, м		R, м	Координаты, м		R, м			
		X	Y		X	Y				
1	2	3	4	5	6	7	8	9	10	11
—	н218О	—	—	—	427974,58	136545,7,46	—	Геодезический метод	0,10	$M_t = \sqrt{M_1^2 + M_2^2} = \sqrt{0,6^2 + 0,08^2} = 0,1 \text{ м}$
—	н219О	—	—	—	427973,07	136546,8,22	—	Геодезический метод	0,10	$M_t = \sqrt{M_1^2 + M_2^2} = \sqrt{0,6^2 + 0,08^2} = 0,1 \text{ м}$
—	н220О	—	—	—	427963,28	136546,6,84	—	Геодезический метод	0,10	$M_t = \sqrt{M_1^2 + M_2^2} = \sqrt{0,6^2 + 0,08^2} = 0,1 \text{ м}$
—	н221О	—	—	—	427964,79	136545,6,09	—	Геодезический метод	0,10	$M_t = \sqrt{M_1^2 + M_2^2} = \sqrt{0,6^2 + 0,08^2} = 0,1 \text{ м}$
—	н218О	—	—	—	427974,58	136545,7,46	—	Геодезический метод	0,10	$M_t = \sqrt{M_1^2 + M_2^2} = \sqrt{0,6^2 + 0,08^2} = 0,1 \text{ м}$

#### 2. Характеристики здания, сооружения, объекта незавершенного строительства с кадастровым номером (обозначением) 61:26:0514201:388

№ п/п	Наименование характеристики	Значение характеристики
1	2	3
1	Вид объекта недвижимости	здание
2	Ранее присвоенный государственный учетный номер здания, сооружения, объекта незавершенного строительства (кадастровый, инвентарный или условный номер)	—
3	Кадастровый номер земельного участка (земельных участков), в границах которого (которых) расположено здание, сооружение, объект незавершенного строительства	61:26:0514201:177
4	Номер кадастрового квартала (кадастровых кварталов), в пределах которого (которых) расположено здание, сооружение, объект незавершенного строительства	61:26:0514201
5	Адрес здания, сооружения, объекта незавершенного строительства	—

## КАРТА-ПЛАН ТЕРРИТОРИИ

### Описание местоположения здания, сооружения, объекта незавершенного строительства на земельном участке

1	2	3
	Местоположение здания, сооружения, объекта незавершенного строительства	Ростовская область, р-н Неклиновский, с. Николаевка, СНТ "Альбатрос", 136
	Дополнительные сведения о местоположении	—
6	Иные сведения	—

#### 1. Сведения о характерных точках контура вид объекта недвижимости (здание, сооружение, объект незавершенного строительства) здание кадастровый номер (обозначение) 61:26:0514201:389

Зона № 1

Номер контура	Номера характерных точек контура	Существующие			Уточненные			Метод определения координат	Средняя квадратическая погрешность определения координат характерной точки (M <sub>t</sub> ), м	Формулы, примененные для расчета средней квадратической погрешности определения координат характерной точки (M <sub>t</sub> ), м
		Координаты, м		R, м	Координаты, м		R, м			
		X	Y		X	Y				
1	2	3	4	5	6	7	8	9	10	11
—	н360О	—	—	—	427874,39	136548,9,67	—	Геодезический метод	0,10	$M_t = \sqrt{M_1^2 + M_2^2} = \sqrt{0,6^2 + 0,08^2} = 0,1 \text{ м}$
—	н361О	—	—	—	427874,19	136549,1,94	—	Геодезический метод	0,10	$M_t = \sqrt{M_1^2 + M_2^2} = \sqrt{0,6^2 + 0,08^2} = 0,1 \text{ м}$
—	н362О	—	—	—	427870,94	136549,1,66	—	Геодезический метод	0,10	$M_t = \sqrt{M_1^2 + M_2^2} = \sqrt{0,6^2 + 0,08^2} = 0,1 \text{ м}$
—	н363О	—	—	—	427871,13	136548,9,39	—	Геодезический метод	0,10	$M_t = \sqrt{M_1^2 + M_2^2} = \sqrt{0,6^2 + 0,08^2} = 0,1 \text{ м}$
—	н360О	—	—	—	427874,39	136548,9,67	—	Геодезический метод	0,10	$M_t = \sqrt{M_1^2 + M_2^2} = \sqrt{0,6^2 + 0,08^2} = 0,1 \text{ м}$

#### 2. Характеристики здания, сооружения, объекта незавершенного строительства с кадастровым номером (обозначением) 61:26:0514201:389

№ п/п	Наименование характеристики	Значение характеристики
1	2	3
1	Вид объекта недвижимости	здание

## КАРТА-ПЛАН ТЕРРИТОРИИ

### Описание местоположения здания, сооружения, объекта незавершенного строительства на земельном участке

1	2	3
2	Ранее присвоенный государственный учетный номер здания, сооружения, объекта незавершенного строительства (кадастровый, инвентарный или условный номер)	—
3	Кадастровый номер земельного участка (земельных участков), в границах которого (которых) расположено здание, сооружение, объект незавершенного строительства	61:26:0514201:124
4	Номер кадастрового квартала (кадастровых кварталов), в пределах которого (которых) расположено здание, сооружение, объект незавершенного строительства	61:26:0514201
5	Адрес здания, сооружения, объекта незавершенного строительства	—
	Местоположение здания, сооружения, объекта незавершенного строительства	Ростовская область, р-н Неклиновский, с Николаевка, СНТ "Альбатрос", 192
	Дополнительные сведения о местоположении	СНТ "Альбатрос"
6	Иные сведения	—

**1. Сведения о характерных точках контура  
вид объекта недвижимости (здание, сооружение, объект незавершенного строительства) здание  
кадастровый номер (обозначение) 61:26:0514201:391**

Зона № 1

Номер контура	Номера характерных точек контура	Существующие			Уточненные			Метод определения координат	Средняя квадратическая погрешность определения координат характерной точки (M <sub>t</sub> ), м	Формулы, примененные для расчета средней квадратической погрешности определения координат характерной точки (M <sub>t</sub> ), м
		Координаты, м		R, м	Координаты, м		R, м			
		X	Y		X	Y				
1	2	3	4	5	6	7	8	9	10	11
—	н456О	—	—	—	427817,38	136558,2,09	—	Геодезический метод	0,10	$M_t = \text{SQRT}(M_1^2 + M_2^2) = \text{SQRT}(0,6^2 + 0,08^2) = 0,1 \text{ м}$
—	н457О	—	—	—	427815,89	136559,3,68	—	Геодезический метод	0,10	$M_t = \text{SQRT}(M_1^2 + M_2^2) = \text{SQRT}(0,6^2 + 0,08^2) = 0,1 \text{ м}$
—	н458О	—	—	—	427808,60	136559,2,75	—	Геодезический метод	0,10	$M_t = \text{SQRT}(M_1^2 + M_2^2) = \text{SQRT}(0,6^2 + 0,08^2) = 0,1 \text{ м}$





## КАРТА-ПЛАН ТЕРРИТОРИИ

### Описание местоположения здания, сооружения, объекта незавершенного строительства на земельном участке

1	2	3	4	5	6	7	8	9	10	11
—	н452О	—	—	—	427824, 78	136558 5,64	—	Геодезический метод	0,10	$Mt = \sqrt{M1^2+M2^2} = \sqrt{0,6^2+0,08^2} = 0,1 \text{ м}$
—	н453О	—	—	—	427823, 30	136559 7,23	—	Геодезический метод	0,10	$Mt = \sqrt{M1^2+M2^2} = \sqrt{0,6^2+0,08^2} = 0,1 \text{ м}$
—	н454О	—	—	—	427816, 00	136559 6,30	—	Геодезический метод	0,10	$Mt = \sqrt{M1^2+M2^2} = \sqrt{0,6^2+0,08^2} = 0,1 \text{ м}$
—	н455О	—	—	—	427817, 49	136558 4,71	—	Геодезический метод	0,10	$Mt = \sqrt{M1^2+M2^2} = \sqrt{0,6^2+0,08^2} = 0,1 \text{ м}$
—	н452О	—	—	—	427824, 78	136558 5,64	—	Геодезический метод	0,10	$Mt = \sqrt{M1^2+M2^2} = \sqrt{0,6^2+0,08^2} = 0,1 \text{ м}$

#### 2. Характеристики здания, сооружения, объекта незавершенного строительства с кадастровым номером (обозначением) 61:26:0514201:392

№ п/п	Наименование характеристики	Значение характеристики
1	2	3
1	Вид объекта недвижимости	здание
2	Ранее присвоенный государственный учетный номер здания, сооружения, объекта незавершенного строительства (кадастровый, инвентарный или условный номер)	—
3	Кадастровый номер земельного участка (земельных участков), в границах которого (которых) расположено здание, сооружение, объект незавершенного строительства	61:26:0514201:84
4	Номер кадастрового квартала (кадастровых кварталов), в пределах которого (которых) расположено здание, сооружение, объект незавершенного строительства	61:26:0514201
5	Адрес здания, сооружения, объекта незавершенного строительства	—
	Местоположение здания, сооружения, объекта незавершенного строительства	Ростовская область, р-н Неклиновский, с Николаевка, ДНТ "Альбатрос", 233
	Дополнительные сведения о местоположении	ДНТ "Альбатрос"
6	Иные сведения	—

#### 1. Сведения о характерных точках контура вид объекта недвижимости (здание, сооружение, объект незавершенного строительства) здание кадастровый номер (обозначение) 61:26:0514201:393

Зона № 1

## КАРТА-ПЛАН ТЕРРИТОРИИ

### Описание местоположения здания, сооружения, объекта незавершенного строительства на земельном участке

Номер контура	Номера характерных точек контура	Существующие			Уточненные			Метод определения координат	Средняя квадратическая погрешность определения координат характерной точки (M <sub>t</sub> ), м	Формулы, примененные для расчета средней квадратической погрешности определения координат характерной точки (M <sub>t</sub> ), м
		Координаты, м		R, м	Координаты, м		R, м			
		X	Y		X	Y				
1	2	3	4	5	6	7	8	9	10	11
—	н557О	—	—	—	427790,66	1365517,84	—	Геодезический метод	0,10	$M_t = \sqrt{M_1^2 + M_2^2} = \sqrt{0,6^2 + 0,08^2} = 0,1 \text{ м}$
—	н558О	—	—	—	427789,86	1365525,65	—	Геодезический метод	0,10	$M_t = \sqrt{M_1^2 + M_2^2} = \sqrt{0,6^2 + 0,08^2} = 0,1 \text{ м}$
—	н559О	—	—	—	427784,70	1365525,12	—	Геодезический метод	0,10	$M_t = \sqrt{M_1^2 + M_2^2} = \sqrt{0,6^2 + 0,08^2} = 0,1 \text{ м}$
—	н560О	—	—	—	427785,49	1365517,32	—	Геодезический метод	0,10	$M_t = \sqrt{M_1^2 + M_2^2} = \sqrt{0,6^2 + 0,08^2} = 0,1 \text{ м}$
—	н557О	—	—	—	427790,66	1365517,84	—	Геодезический метод	0,10	$M_t = \sqrt{M_1^2 + M_2^2} = \sqrt{0,6^2 + 0,08^2} = 0,1 \text{ м}$

#### 2. Характеристики здания, сооружения, объекта незавершенного строительства с кадастровым номером (обозначением) 61:26:0514201:393

№ п/п	Наименование характеристики	Значение характеристики
1	2	3
1	Вид объекта недвижимости	здание
2	Ранее присвоенный государственный учетный номер здания, сооружения, объекта незавершенного строительства (кадастровый, инвентарный или условный номер)	—
3	Кадастровый номер земельного участка (земельных участков), в границах которого (которых) расположено здание, сооружение, объект незавершенного строительства	61:26:0514201:50
4	Номер кадастрового квартала (кадастровых кварталов), в пределах которого (которых) расположено здание, сооружение, объект незавершенного строительства	61:26:0514201
5	Адрес здания, сооружения, объекта незавершенного строительства	—

## КАРТА-ПЛАН ТЕРРИТОРИИ

### Описание местоположения здания, сооружения, объекта незавершенного строительства на земельном участке

1	2	3
	Местоположение здания, сооружения, объекта незавершенного строительства	Ростовская область, Неклиновский район, с Николаевка, ул. Вишневая, 270
	Дополнительные сведения о местоположении	—
6	Иные сведения	—

## КАРТА-ПЛАН ТЕРРИТОРИИ

**Сведения о зданиях, сооружениях, объектах незавершенного строительства, необходимые для исправления реестровых ошибок в сведениях об описании их местоположения**

### 1. Сведения о характерных точках контура здания, сооружения, объекта незавершенного строительства с кадастровым номером 61:26:0110101:6319

Зона № 1

Номер контура	Номера характерных точек контура	Существующие			Уточненные			Метод определения координат	Средняя квадратическая погрешность определения координат характерной точки (M <sub>t</sub> ), м	Формулы, примененные для расчета средней квадратической погрешности определения координат характерной точки (M <sub>t</sub> ), м
		Координаты, м		R, м	Координаты, м		R, м			
		X	Y		X	Y				
1	2	3	4	5	6	7	8	9	10	11
—	н6920	—	—	—	427787,79	136555,08	—	Геодезический метод	0,10	$M_t = \text{SQRT}(M_1^2 + M_2^2) = \text{SQRT}(0,6^2 + 0,08^2) = 0,1 \text{ м}$
—	н6930	—	—	—	427787,10	136555,7,17	—	Геодезический метод	0,10	$M_t = \text{SQRT}(M_1^2 + M_2^2) = \text{SQRT}(0,6^2 + 0,08^2) = 0,1 \text{ м}$
—	н6940	—	—	—	427778,53	136555,6,34	—	Геодезический метод	0,10	$M_t = \text{SQRT}(M_1^2 + M_2^2) = \text{SQRT}(0,6^2 + 0,08^2) = 0,1 \text{ м}$
—	н6950	—	—	—	427779,22	136554,9,25	—	Геодезический метод	0,10	$M_t = \text{SQRT}(M_1^2 + M_2^2) = \text{SQRT}(0,6^2 + 0,08^2) = 0,1 \text{ м}$
—	н6920	—	—	—	427787,79	136555,0,08	—	Геодезический метод	0,10	$M_t = \text{SQRT}(M_1^2 + M_2^2) = \text{SQRT}(0,6^2 + 0,08^2) = 0,1 \text{ м}$

### 2. Иные сведения о здании, сооружении, объекте незавершенного строительства с кадастровым номером 61:26:0110101:6319

1. —

### 1. Сведения о характерных точках контура здания, сооружения, объекта незавершенного строительства с кадастровым номером 61:26:0513601:121

Зона № 1

## КАРТА-ПЛАН ТЕРРИТОРИИ

**Сведения о зданиях, сооружениях, объектах незавершенного строительства, необходимые для исправления реестровых ошибок в сведениях об описании их местоположения**

Номер контура	Номера характерных точек контура	Существующие			Уточненные			Метод определения координат	Средняя квадратическая погрешность определения координат характерной точки (M <sub>t</sub> ), м	Формулы, примененные для расчета средней квадратической погрешности определения координат характерной точки (M <sub>t</sub> ), м
		Координаты, м		R, м	Координаты, м		R, м			
		X	Y		X	Y				
1	2	3	4	5	6	7	8	9	10	11
—	n105O	—	—	—	428101,40	136541,7,34	—	Геодезический метод	0,10	$M_t = \sqrt{M_1^2 + M_2^2} = \sqrt{0,6^2 + 0,08^2} = 0,1 \text{ м}$
—	n106O	—	—	—	428100,85	136542,3,88	—	Геодезический метод	0,10	$M_t = \sqrt{M_1^2 + M_2^2} = \sqrt{0,6^2 + 0,08^2} = 0,1 \text{ м}$
—	n107O	—	—	—	428092,38	136542,3,16	—	Геодезический метод	0,10	$M_t = \sqrt{M_1^2 + M_2^2} = \sqrt{0,6^2 + 0,08^2} = 0,1 \text{ м}$
—	n108O	—	—	—	428092,93	136541,6,63	—	Геодезический метод	0,10	$M_t = \sqrt{M_1^2 + M_2^2} = \sqrt{0,6^2 + 0,08^2} = 0,1 \text{ м}$
—	n105O	—	—	—	428101,40	136541,7,34	—	Геодезический метод	0,10	$M_t = \sqrt{M_1^2 + M_2^2} = \sqrt{0,6^2 + 0,08^2} = 0,1 \text{ м}$

### 2. Иные сведения о здании, сооружении, объекте незавершенного строительства с кадастровым номером 61:26:0513601:121

1. —

### 1. Сведения о характерных точках контура здания, сооружения, объекта незавершенного строительства с кадастровым номером 61:26:0513601:155

Зона № 1

Номер контура	Номера характерных точек контура	Существующие			Уточненные			Метод определения координат	Средняя квадратическая погрешность определения координат характерной точки (M <sub>t</sub> ), м	Формулы, примененные для расчета средней квадратической погрешности определения координат характерной точки (M <sub>t</sub> ), м
		Координаты, м		R, м	Координаты, м		R, м			
		X	Y		X	Y				
1	2	3	4	5	6	7	8	9	10	11

## КАРТА-ПЛАН ТЕРРИТОРИИ

**Сведения о зданиях, сооружениях, объектах незавершенного строительства, необходимые для исправления реестровых ошибок в сведениях об описании их местоположения**

—	н101О	—	—	—	428116, 20	136547 1,94	—	Геодезический метод	0,10	$M_t = \text{SQRT}(M_1^2 + M_2^2) = \text{SQRT}(0,6^2 + 0,08^2) = 0,1 \text{ м}$
—	н102О	—	—	—	428115, 11	136548 3,64	—	Геодезический метод	0,10	$M_t = \text{SQRT}(M_1^2 + M_2^2) = \text{SQRT}(0,6^2 + 0,08^2) = 0,1 \text{ м}$
—	н103О	—	—	—	428106, 71	136548 2,86	—	Геодезический метод	0,10	$M_t = \text{SQRT}(M_1^2 + M_2^2) = \text{SQRT}(0,6^2 + 0,08^2) = 0,1 \text{ м}$
—	н104О	—	—	—	428107, 80	136547 1,15	—	Геодезический метод	0,10	$M_t = \text{SQRT}(M_1^2 + M_2^2) = \text{SQRT}(0,6^2 + 0,08^2) = 0,1 \text{ м}$
—	н101О	—	—	—	428116, 20	136547 1,94	—	Геодезический метод	0,10	$M_t = \text{SQRT}(M_1^2 + M_2^2) = \text{SQRT}(0,6^2 + 0,08^2) = 0,1 \text{ м}$

### 2. Иные сведения о здании, сооружении, объекте незавершенного строительства с кадастровым номером 61:26:0513601:155

1. —

### 1. Сведения о характерных точках контура здания, сооружения, объекта незавершенного строительства с кадастровым номером 61:26:0513601:194

#### Зона № 1

Номер контура	Номера характерных точек контура	Существующие			Уточненные			Метод определения координат	Средняя квадратическая погрешность определения координат характерной точки ( $M_t$ ), м	Формулы, примененные для расчета средней квадратической погрешности определения координат характерной точки ( $M_t$ ), м
		Координаты, м		R, м	Координаты, м		R, м			
		X	Y		X	Y				
1	2	3	4	5	6	7	8	9	10	11
—	н97О	—	—	—	428060, 75	136555 6,56	—	Геодезический метод	0,10	$M_t = \text{SQRT}(M_1^2 + M_2^2) = \text{SQRT}(0,6^2 + 0,08^2) = 0,1 \text{ м}$
—	н98О	—	—	—	428059, 48	136556 7,25	—	Геодезический метод	0,10	$M_t = \text{SQRT}(M_1^2 + M_2^2) = \text{SQRT}(0,6^2 + 0,08^2) = 0,1 \text{ м}$
—	н99О	—	—	—	428046, 53	136556 5,73	—	Геодезический метод	0,10	$M_t = \text{SQRT}(M_1^2 + M_2^2) = \text{SQRT}(0,6^2 + 0,08^2) = 0,1 \text{ м}$
—	н100О	—	—	—	428047, 79	136555 5,03	—	Геодезический метод	0,10	$M_t = \text{SQRT}(M_1^2 + M_2^2) = \text{SQRT}(0,6^2 + 0,08^2) = 0,1 \text{ м}$

## КАРТА-ПЛАН ТЕРРИТОРИИ

**Сведения о зданиях, сооружениях, объектах незавершенного строительства, необходимые для исправления реестровых ошибок в сведениях об описании их местоположения**

—	н970	—	—	—	428060, 75	136555 6,56	—	Геодезический метод	0,10	Mt = SQRT(M1^2+M2^2) = SQRT(0,6^2+0,08^2) = 0,1 м
---	------	---	---	---	---------------	----------------	---	---------------------	------	--

**2. Иные сведения о здании, сооружении, объекте незавершенного строительства с кадастровым номером 61:26:0513601:194**

1. —

**1. Сведения о характерных точках контура здания, сооружения, объекта незавершенного строительства с кадастровым номером 61:26:0514201:624**

**Зона № 1**

Номер контура	Номера характерных точек контура	Существующие			Уточненные			Метод определения координат	Средняя квадратическая погрешность определения координат характерной точки (M <sub>t</sub> ), м	Формулы, примененные для расчета средней квадратической погрешности определения координат характерной точки (M <sub>t</sub> ), м
		Координаты, м		R, м	Координаты, м		R, м			
		X	Y		X	Y				
1	2	3	4	5	6	7	8	9	10	11
—	н6880	—	—	—	427883, 53	136555 0,63	—	Геодезический метод	0,10	Mt = SQRT(M1^2+M2^2) = SQRT(0,6^2+0,08^2) = 0,1 м
—	н6890	—	—	—	427883, 27	136555 3,67	—	Геодезический метод	0,10	Mt = SQRT(M1^2+M2^2) = SQRT(0,6^2+0,08^2) = 0,1 м
—	н6900	—	—	—	427877, 71	136555 3,19	—	Геодезический метод	0,10	Mt = SQRT(M1^2+M2^2) = SQRT(0,6^2+0,08^2) = 0,1 м
—	н6910	—	—	—	427877, 98	136555 0,15	—	Геодезический метод	0,10	Mt = SQRT(M1^2+M2^2) = SQRT(0,6^2+0,08^2) = 0,1 м
—	н6880	—	—	—	427883, 53	136555 0,63	—	Геодезический метод	0,10	Mt = SQRT(M1^2+M2^2) = SQRT(0,6^2+0,08^2) = 0,1 м

**2. Иные сведения о здании, сооружении, объекте незавершенного строительства с кадастровым номером 61:26:0514201:624**

1. —

**1. Сведения о характерных точках контура здания, сооружения, объекта незавершенного строительства с кадастровым номером 61:26:0514201:626**

**Зона № 1**

## КАРТА-ПЛАН ТЕРРИТОРИИ

**Сведения о зданиях, сооружениях, объектах незавершенного строительства, необходимые для исправления реестровых ошибок в сведениях об описании их местоположения**

Номер контура	Номера характерных точек контура	Существующие			Уточненные			Метод определения координат	Средняя квадратическая погрешность определения координат характерной точки (M <sub>t</sub> ), м	Формулы, примененные для расчета средней квадратической погрешности определения координат характерной точки (M <sub>t</sub> ), м
		Координаты, м		R, м	Координаты, м		R, м			
		X	Y		X	Y				
1	2	3	4	5	6	7	8	9	10	11
61:26:0514201:626(3/3)	н669О	—	—	—	427873,52	1365362,70	—	Геодезический метод	0,10	$M_t = \text{SQRT}(M_1^2 + M_2^2) = \text{SQRT}(0,6^2 + 0,08^2) = 0,1 \text{ м}$
61:26:0514201:626(3/3)	н670О	—	—	—	427872,46	1365372,60	—	Геодезический метод	0,10	$M_t = \text{SQRT}(M_1^2 + M_2^2) = \text{SQRT}(0,6^2 + 0,08^2) = 0,1 \text{ м}$
61:26:0514201:626(3/3)	н671О	—	—	—	427865,02	1365371,80	—	Геодезический метод	0,10	$M_t = \text{SQRT}(M_1^2 + M_2^2) = \text{SQRT}(0,6^2 + 0,08^2) = 0,1 \text{ м}$
61:26:0514201:626(3/3)	н672О	—	—	—	427862,65	1365371,55	—	Геодезический метод	0,10	$M_t = \text{SQRT}(M_1^2 + M_2^2) = \text{SQRT}(0,6^2 + 0,08^2) = 0,1 \text{ м}$
61:26:0514201:626(3/3)	н673О	—	—	—	427863,50	1365363,64	—	Геодезический метод	0,10	$M_t = \text{SQRT}(M_1^2 + M_2^2) = \text{SQRT}(0,6^2 + 0,08^2) = 0,1 \text{ м}$
61:26:0514201:626(3/3)	н674О	—	—	—	427865,86	1365363,89	—	Геодезический метод	0,10	$M_t = \text{SQRT}(M_1^2 + M_2^2) = \text{SQRT}(0,6^2 + 0,08^2) = 0,1 \text{ м}$
61:26:05142	н675О	—	—	—	427866,08	1365361,91	—	Геодезический метод	0,10	$M_t = \text{SQRT}(M_1^2 + M_2^2) = \text{SQRT}(0,6^2 + 0,08^2) = 0,1 \text{ м}$



## КАРТА-ПЛАН ТЕРРИТОРИИ

**Сведения о зданиях, сооружениях, объектах незавершенного строительства, необходимые для исправления реестровых ошибок в сведениях об описании их местоположения**

01:62 6(3/3)										
61:26: 05142 01:62 6(3/3)	н6690	—	—	—	427873, 52	136536 2,70	—	Геодезический метод	0,10	$M_t = \text{SQRT}(M_1^2 + M_2^2) = \text{SQRT}(0,6^2 + 0,08^2) = 0,1 \text{ м}$

**2. Иные сведения о здании, сооружении, объекте незавершенного строительства с кадастровым номером 61:26:0514201:626**

1. —

**1. Сведения о характерных точках контура здания, сооружения, объекта незавершенного строительства с кадастровым номером 61:26:0514201:631**

**Зона № 1**

Номер контура	Номера характерных точек контура	Существующие			Уточненные			Метод определения координат	Средняя квадратическая погрешность определения координат характерной точки ( $M_t$ ), м	Формулы, примененные для расчета средней квадратической погрешности определения координат характерной точки ( $M_t$ ), м
		Координаты, м		R, м	Координаты, м		R, м			
		X	Y		X	Y				
1	2	3	4	5	6	7	8	9	10	11
—	н6760	—	—	—	427907, 82	136535 4,47	—	Геодезический метод	0,10	$M_t = \text{SQRT}(M_1^2 + M_2^2) = \text{SQRT}(0,6^2 + 0,08^2) = 0,1 \text{ м}$
—	н6770	—	—	—	427907, 16	136536 0,68	—	Геодезический метод	0,10	$M_t = \text{SQRT}(M_1^2 + M_2^2) = \text{SQRT}(0,6^2 + 0,08^2) = 0,1 \text{ м}$
—	н6780	—	—	—	427902, 39	136536 0,18	—	Геодезический метод	0,10	$M_t = \text{SQRT}(M_1^2 + M_2^2) = \text{SQRT}(0,6^2 + 0,08^2) = 0,1 \text{ м}$
—	н6790	—	—	—	427903, 05	136535 3,96	—	Геодезический метод	0,10	$M_t = \text{SQRT}(M_1^2 + M_2^2) = \text{SQRT}(0,6^2 + 0,08^2) = 0,1 \text{ м}$
—	н6760	—	—	—	427907, 82	136535 4,47	—	Геодезический метод	0,10	$M_t = \text{SQRT}(M_1^2 + M_2^2) = \text{SQRT}(0,6^2 + 0,08^2) = 0,1 \text{ м}$

## КАРТА-ПЛАН ТЕРРИТОРИИ

**Сведения о зданиях, сооружениях, объектах незавершенного строительства, необходимые для исправления реестровых ошибок в сведениях об описании их местоположения**

**2. Иные сведения о здании, сооружении, объекте незавершенного строительства с кадастровым номером 61:26:0514201:631**

1. —

**1. Сведения о характерных точках контура здания, сооружения, объекта незавершенного строительства с кадастровым номером 61:26:0514201:632**

**Зона № 1**

Номер контура	Номера характерных точек контура	Существующие			Уточненные			Метод определения координат	Средняя квадратическая погрешность определения координат характерной точки (M <sub>t</sub> ), м	Формулы, примененные для расчета средней квадратической погрешности определения координат характерной точки (M <sub>t</sub> ), м
		Координаты, м		R, м	Координаты, м		R, м			
		X	Y		X	Y				
1	2	3	4	5	6	7	8	9	10	11
—	н6800	—	—	—	427891,47	136555,3,79	—	Геодезический метод	0,10	$M_t = \text{SQRT}(M_1^2 + M_2^2) = \text{SQRT}(0,6^2 + 0,08^2) = 0,1 \text{ м}$
—	н6810	—	—	—	427890,84	136556,0,00	—	Геодезический метод	0,10	$M_t = \text{SQRT}(M_1^2 + M_2^2) = \text{SQRT}(0,6^2 + 0,08^2) = 0,1 \text{ м}$
—	н6820	—	—	—	427883,70	136555,9,27	—	Геодезический метод	0,10	$M_t = \text{SQRT}(M_1^2 + M_2^2) = \text{SQRT}(0,6^2 + 0,08^2) = 0,1 \text{ м}$
—	н6830	—	—	—	427883,77	136555,8,51	—	Геодезический метод	0,10	$M_t = \text{SQRT}(M_1^2 + M_2^2) = \text{SQRT}(0,6^2 + 0,08^2) = 0,1 \text{ м}$
—	н6840	—	—	—	427881,51	136555,8,28	—	Геодезический метод	0,10	$M_t = \text{SQRT}(M_1^2 + M_2^2) = \text{SQRT}(0,6^2 + 0,08^2) = 0,1 \text{ м}$
—	н6850	—	—	—	427881,97	136555,3,73	—	Геодезический метод	0,10	$M_t = \text{SQRT}(M_1^2 + M_2^2) = \text{SQRT}(0,6^2 + 0,08^2) = 0,1 \text{ м}$
—	н6860	—	—	—	427884,24	136555,3,96	—	Геодезический метод	0,10	$M_t = \text{SQRT}(M_1^2 + M_2^2) = \text{SQRT}(0,6^2 + 0,08^2) = 0,1 \text{ м}$
—	н6870	—	—	—	427884,33	136555,3,06	—	Геодезический метод	0,10	$M_t = \text{SQRT}(M_1^2 + M_2^2) = \text{SQRT}(0,6^2 + 0,08^2) = 0,1 \text{ м}$
—	н6800	—	—	—	427891,47	136555,3,79	—	Геодезический метод	0,10	$M_t = \text{SQRT}(M_1^2 + M_2^2) = \text{SQRT}(0,6^2 + 0,08^2) = 0,1 \text{ м}$

## **КАРТА-ПЛАН ТЕРРИТОРИИ**

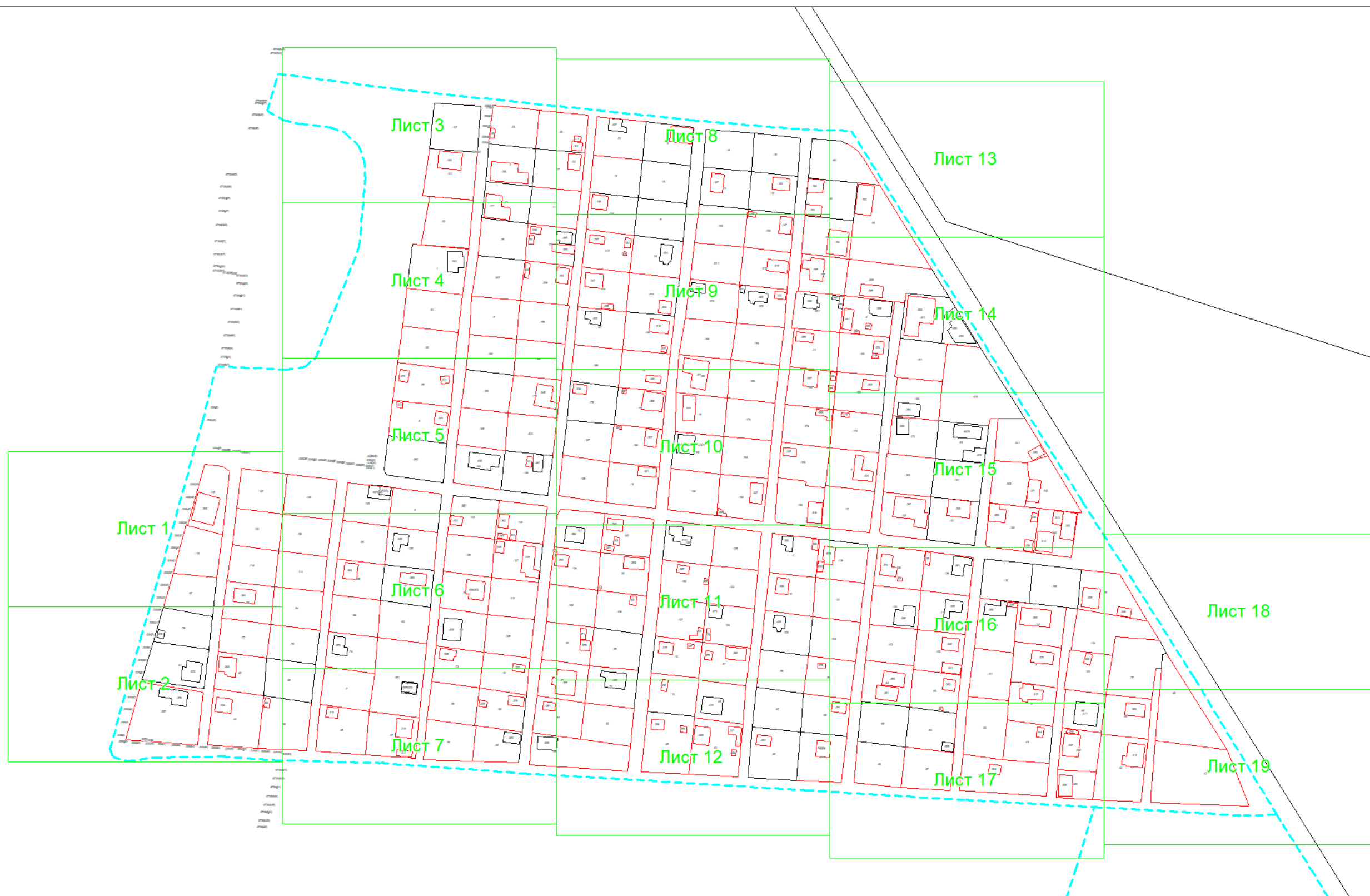
**Сведения о зданиях, сооружениях, объектах незавершенного строительства, необходимые для исправления реестровых ошибок в сведениях об описании их местоположения**

**2. Иные сведения о здании, сооружении, объекте незавершенного строительства с кадастровым номером 61:26:0514201:632**

1. —


КАРТА-ПЛАН ТЕРРИТОРИИ  
Схема границ земельных участков

Основной лист



Масштаб 1: 2248

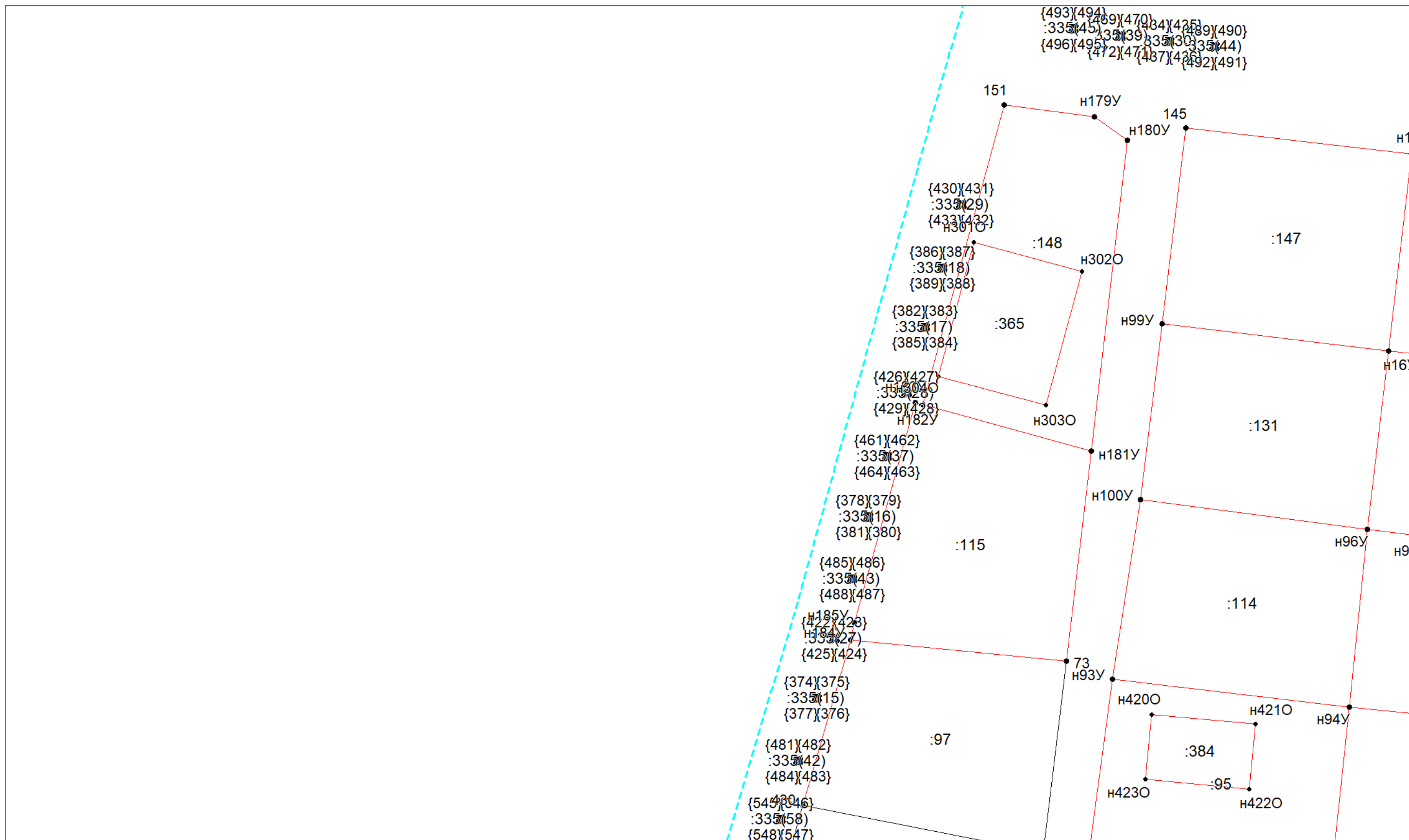
Условные обозначения:

-  – область выносного листа,
- 23** – номер выносного листа.

Остальные обозначения приведены на отдельной странице в конце раздела.

КАРТА-ПЛАН ТЕРРИТОРИИ  
Схема границ земельных участков

Выносной лист №1

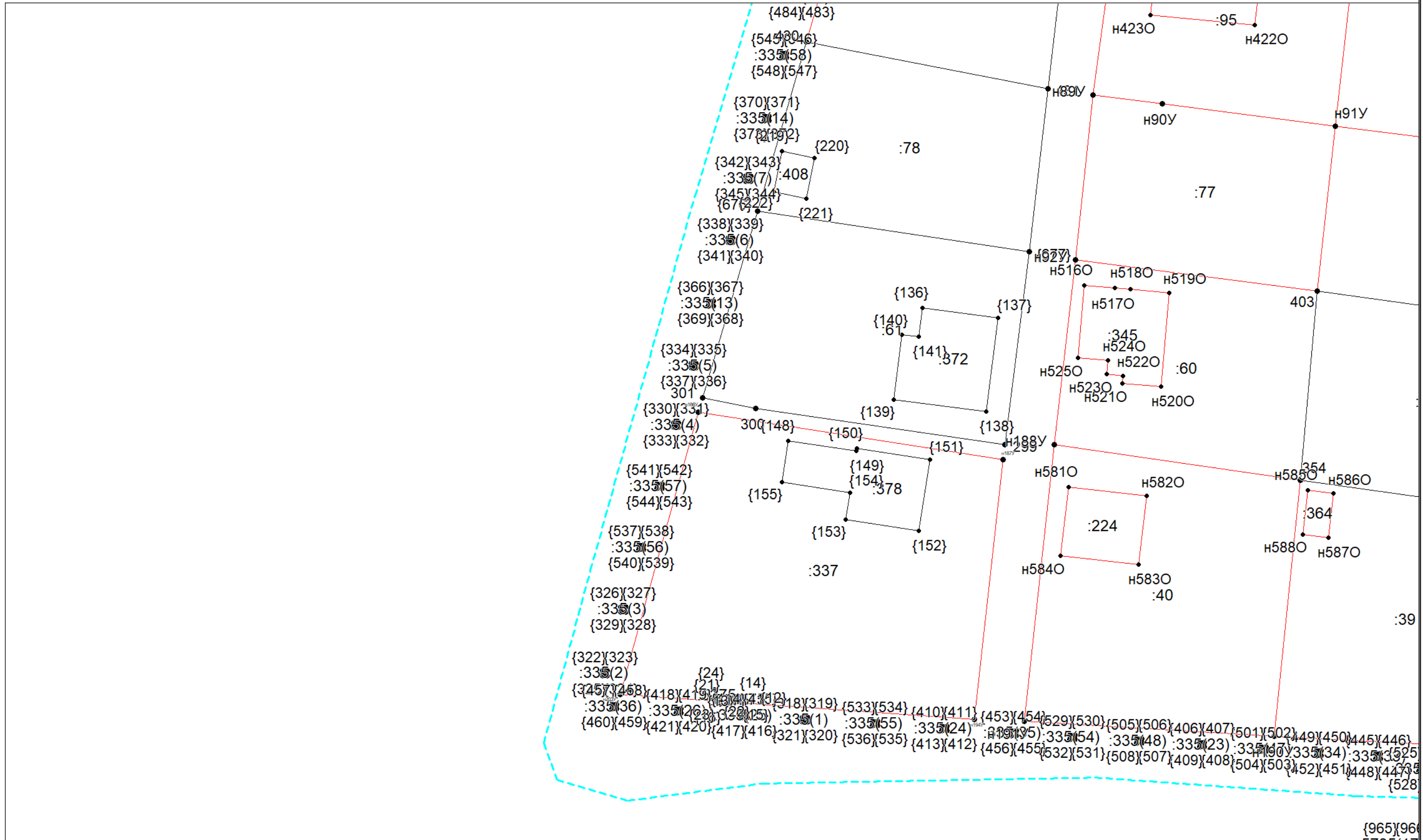


Масштаб 1:400

Условные обозначения приведены на отдельной странице в конце раздела.

**КАРТА-ПЛАН ТЕРРИТОРИИ**  
**Схема границ земельных участков**

Выносной лист №2



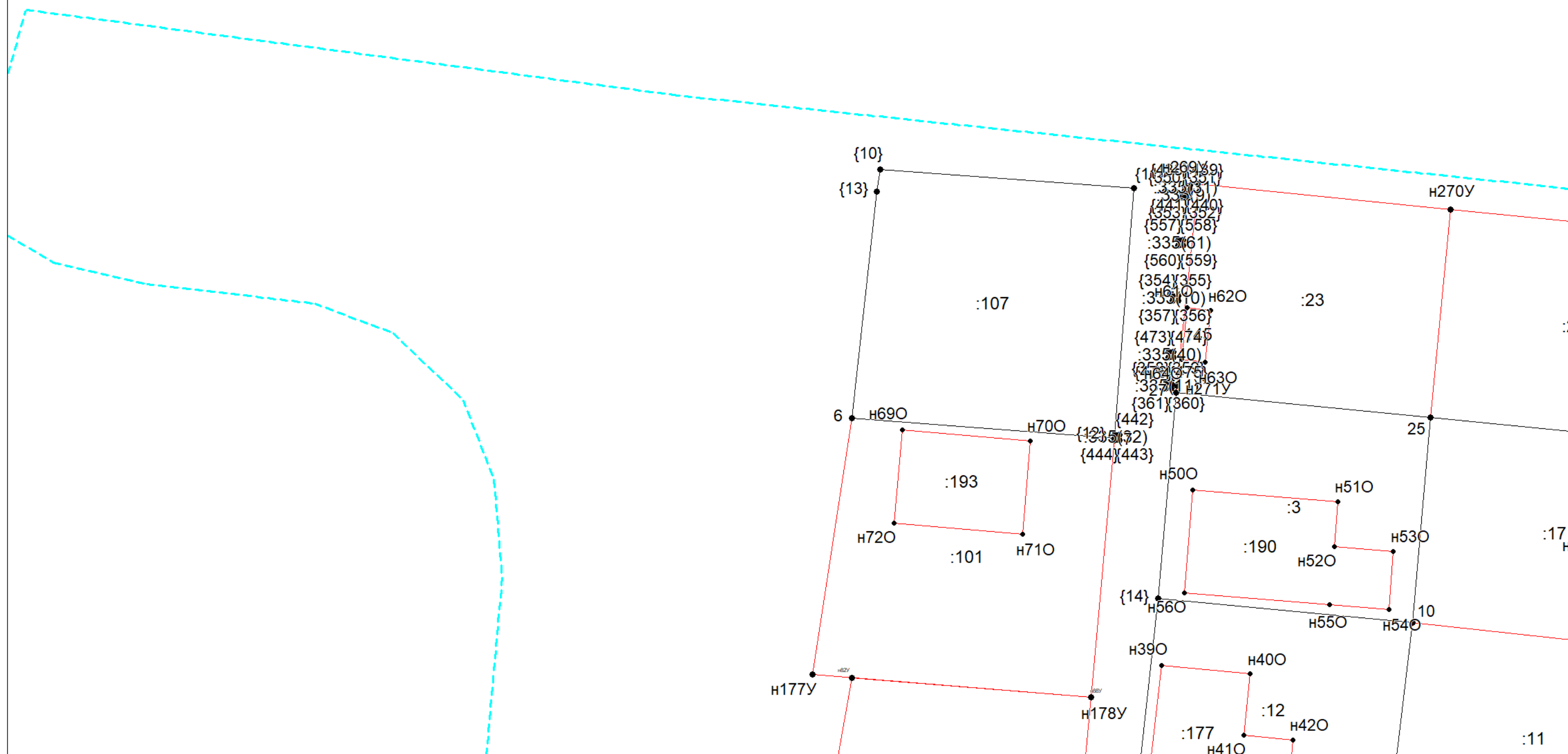
Масштаб 1:400

Условные обозначения приведены на отдельной странице в конце раздела.

КАРТА-ПЛАН ТЕРРИТОРИИ  
Схема границ земельных участков

Выносной лист №3

3237{3238}  
1735{1742}  
3240{3239}  
2031{119}

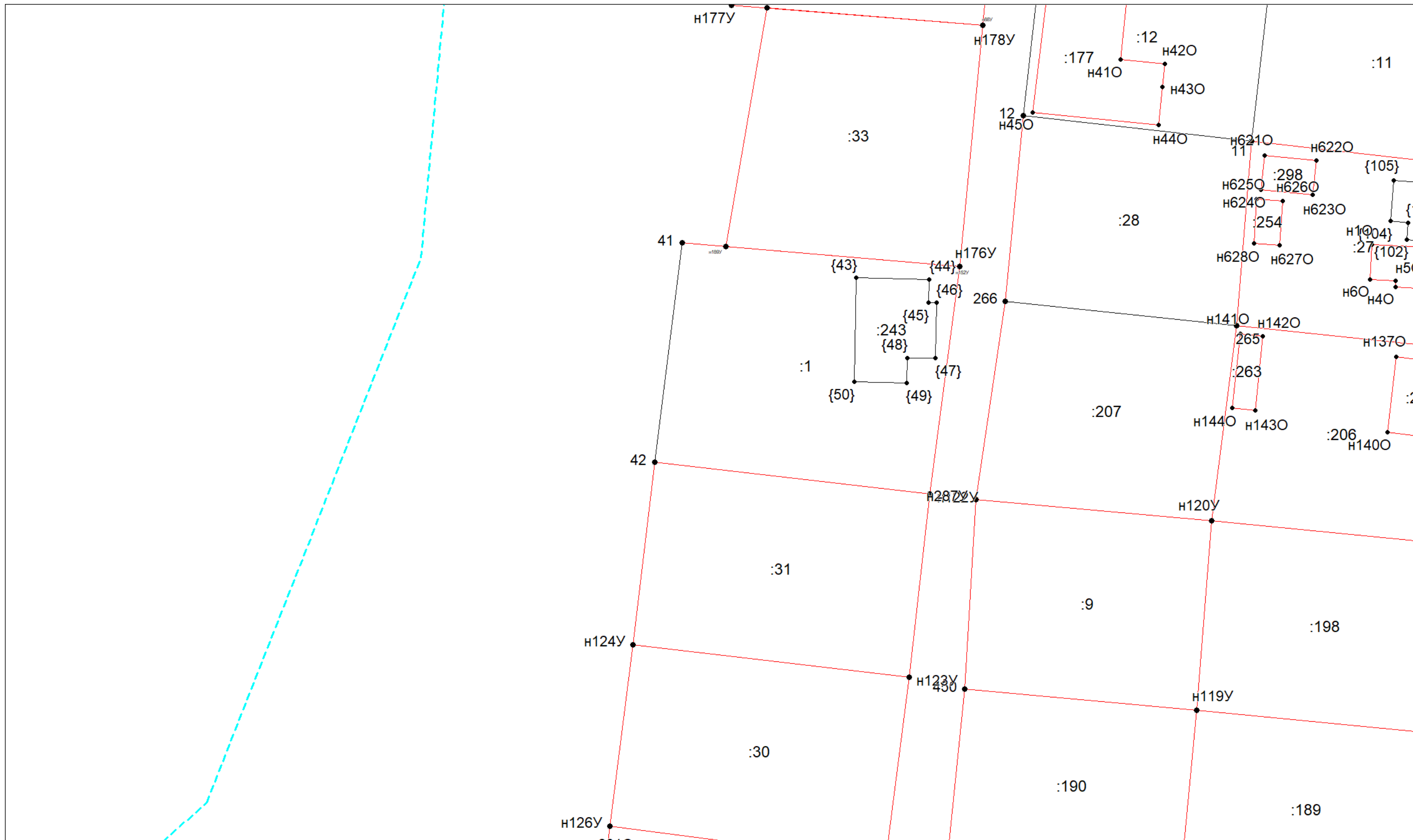


Масштаб 1:400

Условные обозначения приведены на отдельной странице в конце раздела.

КАРТА-ПЛАН ТЕРРИТОРИИ  
Схема границ земельных участков

Выносной лист №4



Масштаб 1:400

Условные обозначения приведены на отдельной странице в конце раздела.

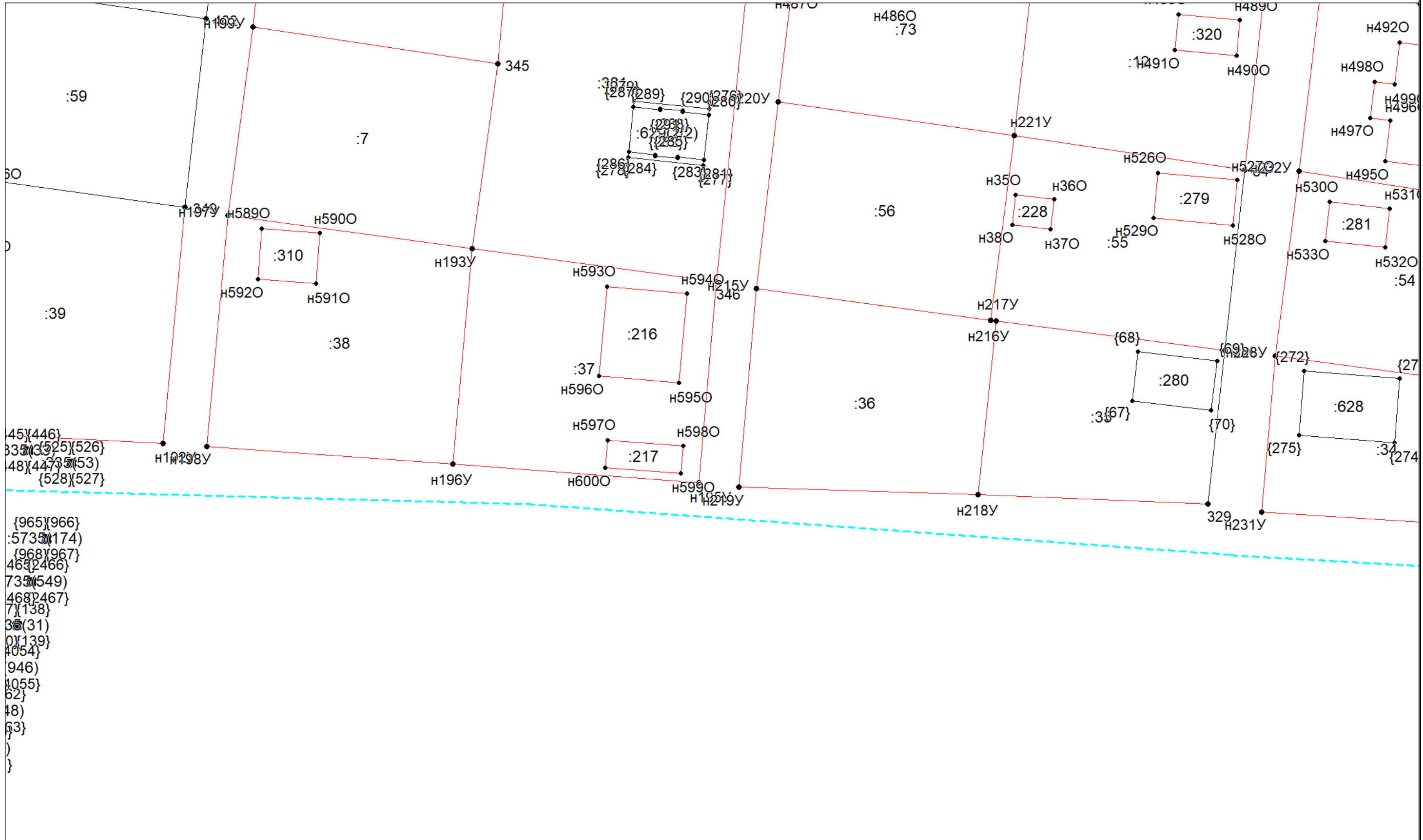






КАРТА-ПЛАН ТЕРРИТОРИИ  
Схема границ земельных участков

Выносной лист №7

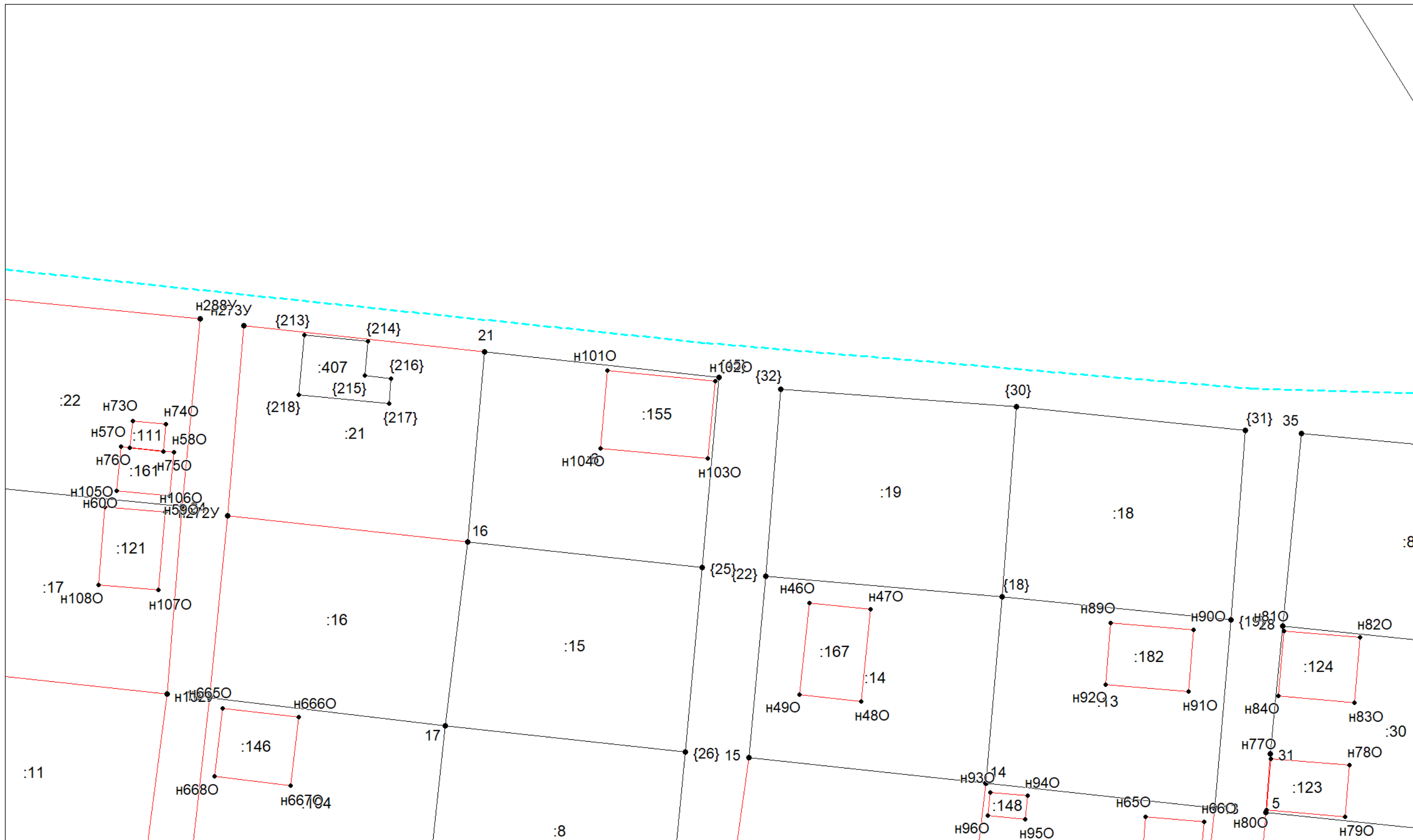


Масштаб 1:400

Условные обозначения приведены на отдельной странице в конце раздела.

КАРТА-ПЛАН ТЕРРИТОРИИ  
Схема границ земельных участков

Выносной лист №8

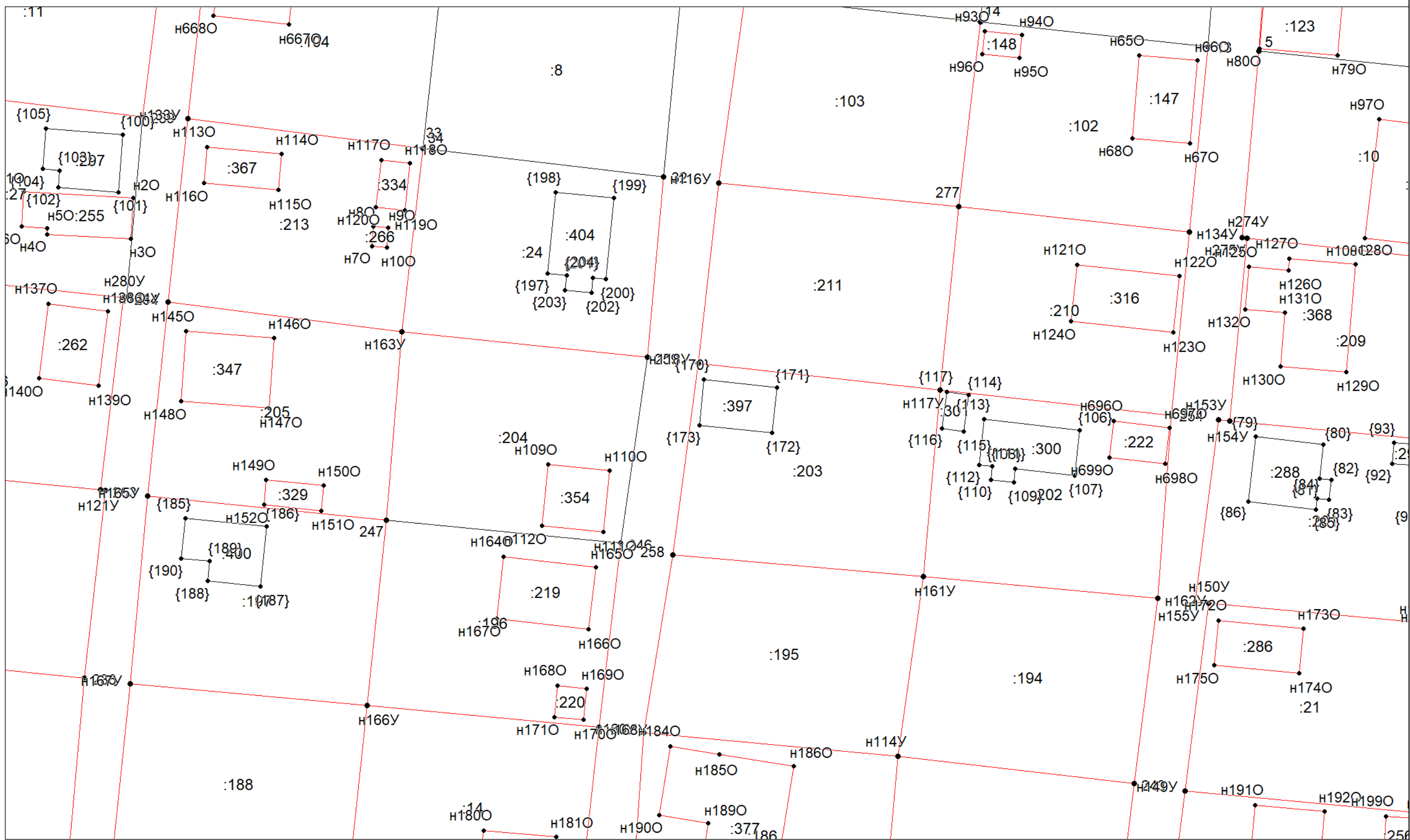


Масштаб 1:400

Условные обозначения приведены на отдельной странице в конце раздела.

КАРТА-ПЛАН ТЕРРИТОРИИ  
Схема границ земельных участков

Выносной лист №9

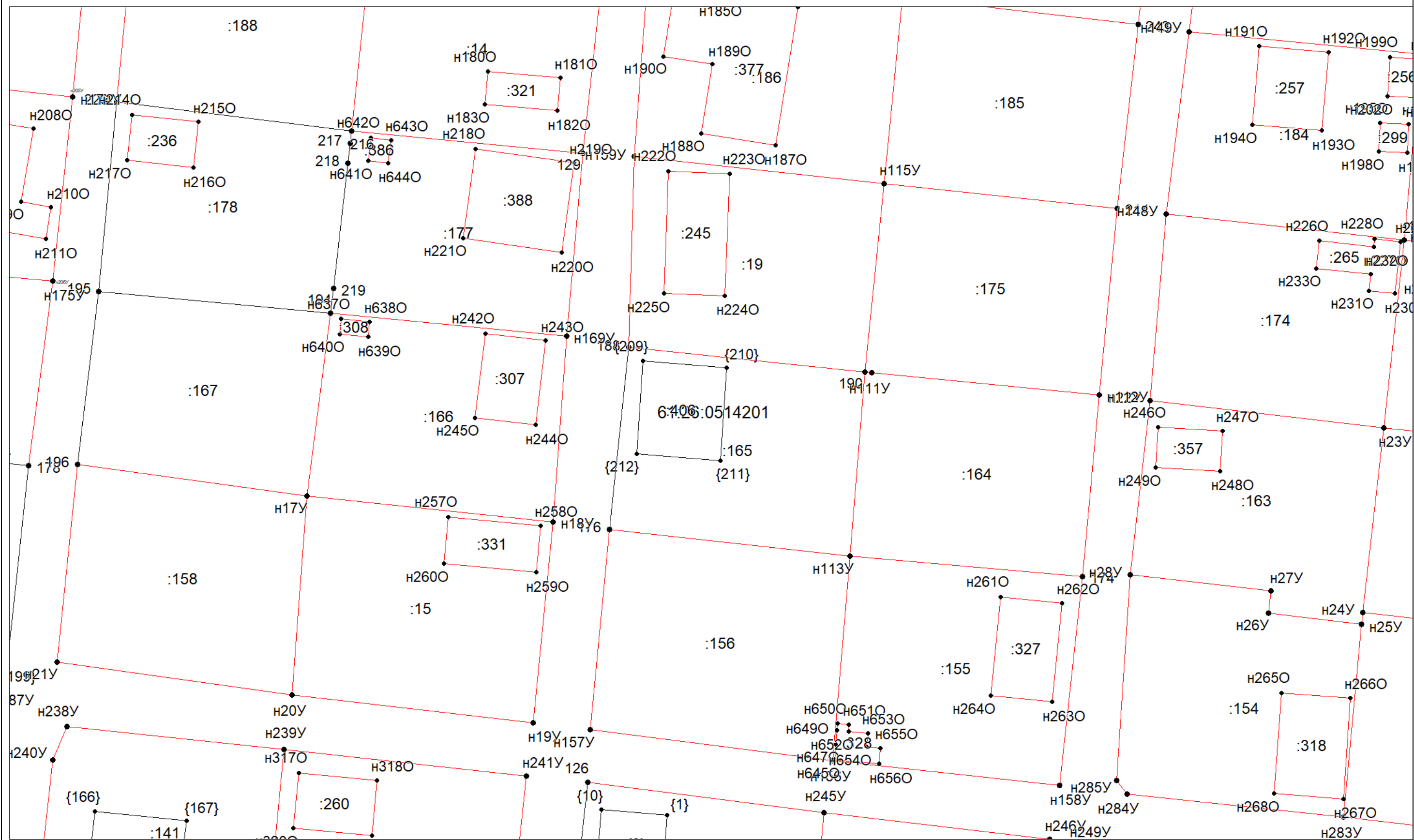


Масштаб 1:400

Условные обозначения приведены на отдельной странице в конце раздела.

КАРТА-ПЛАН ТЕРРИТОРИИ  
Схема границ земельных участков

Выносной лист №10



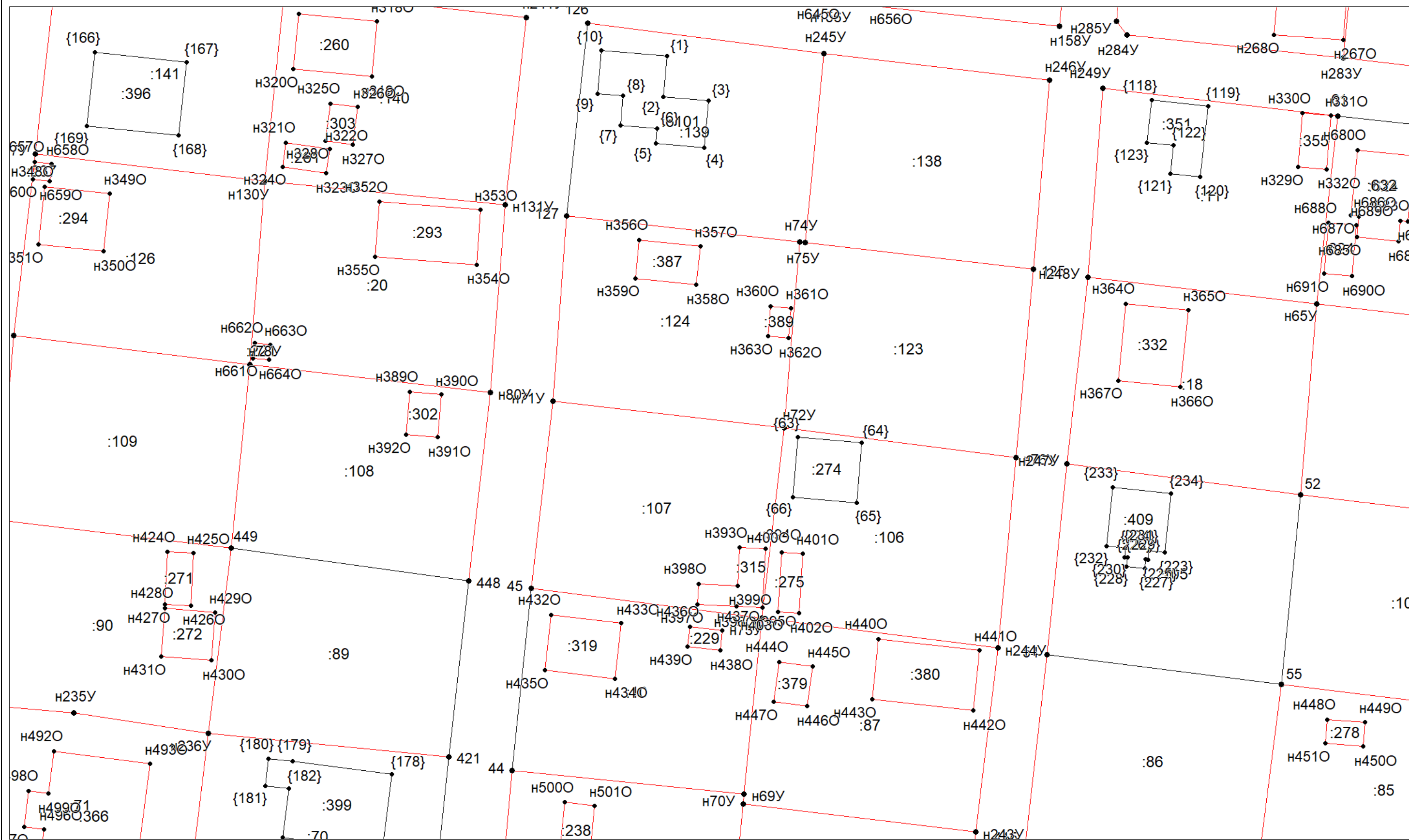
Масштаб 1:400

Условные обозначения приведены на отдельной странице в конце раздела.



КАРТА-ПЛАН ТЕРРИТОРИИ  
Схема границ земельных участков

Выносной лист №11

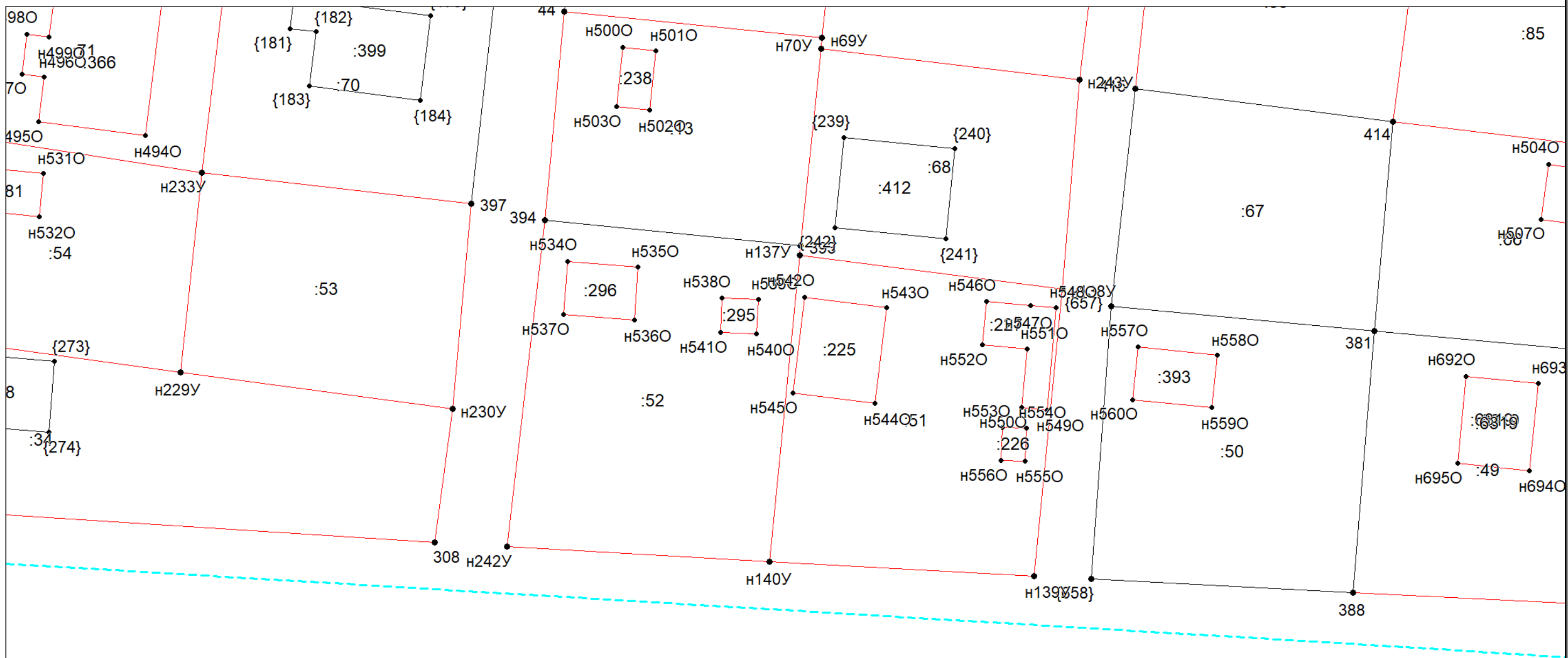


Масштаб 1:400

Условные обозначения приведены на отдельной странице в конце раздела.

КАРТА-ПЛАН ТЕРРИТОРИИ  
Схема границ земельных участков

Выносной лист №12



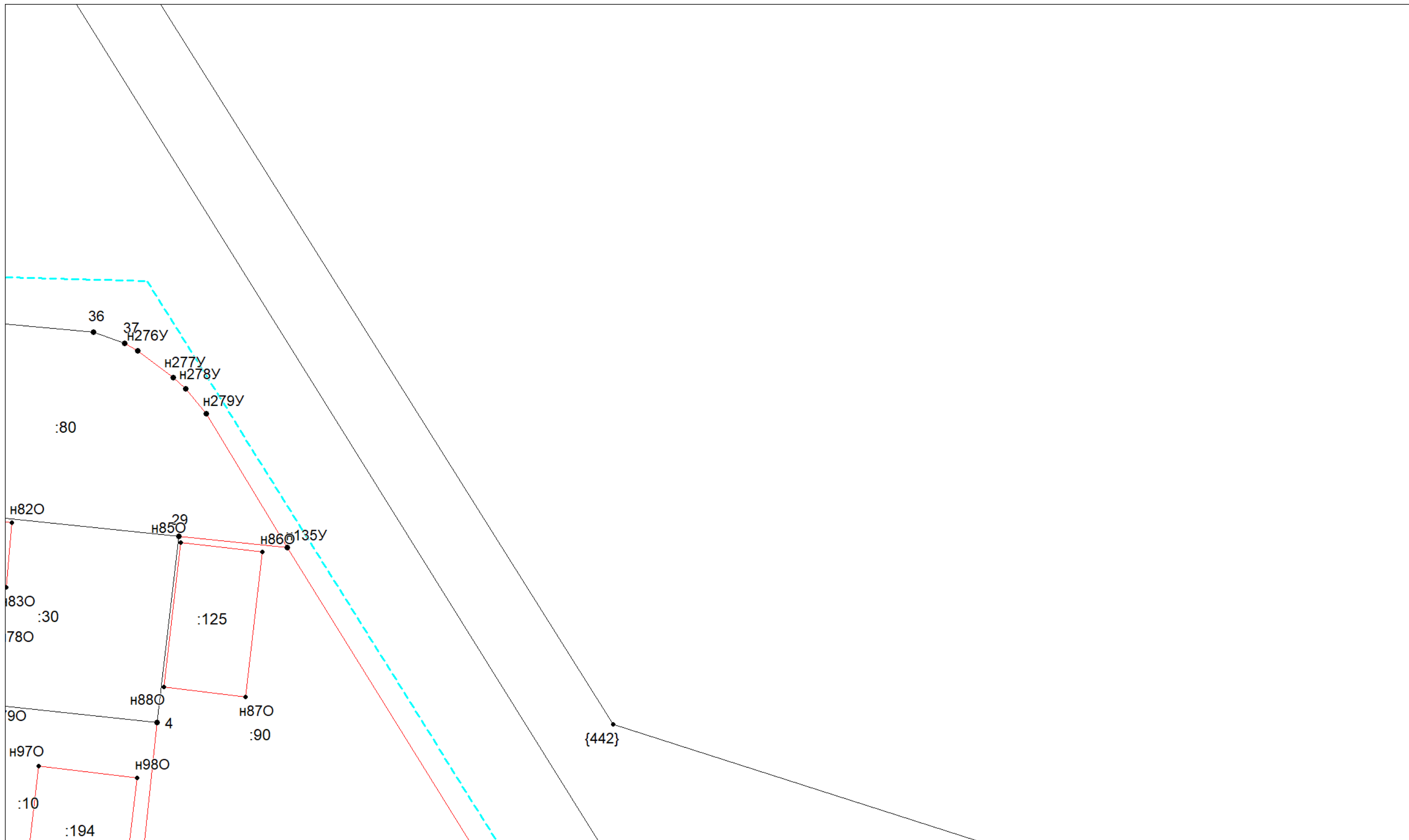
Масштаб 1:400

Условные обозначения приведены на отдельной странице в конце раздела.



КАРТА-ПЛАН ТЕРРИТОРИИ  
Схема границ земельных участков

Выносной лист №13

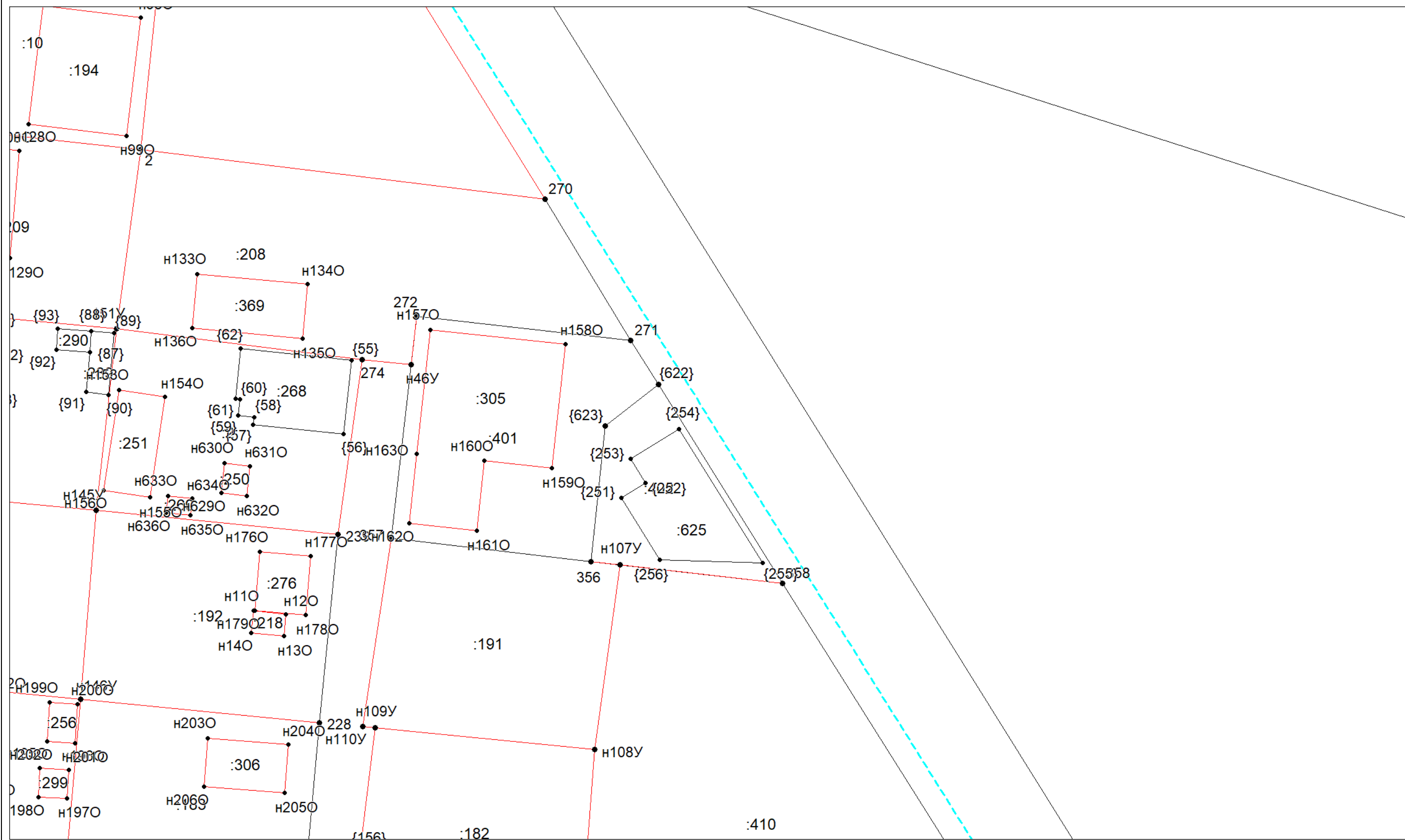


Масштаб 1:400

Условные обозначения приведены на отдельной странице в конце раздела.

КАРТА-ПЛАН ТЕРРИТОРИИ  
Схема границ земельных участков

Выносной лист №14



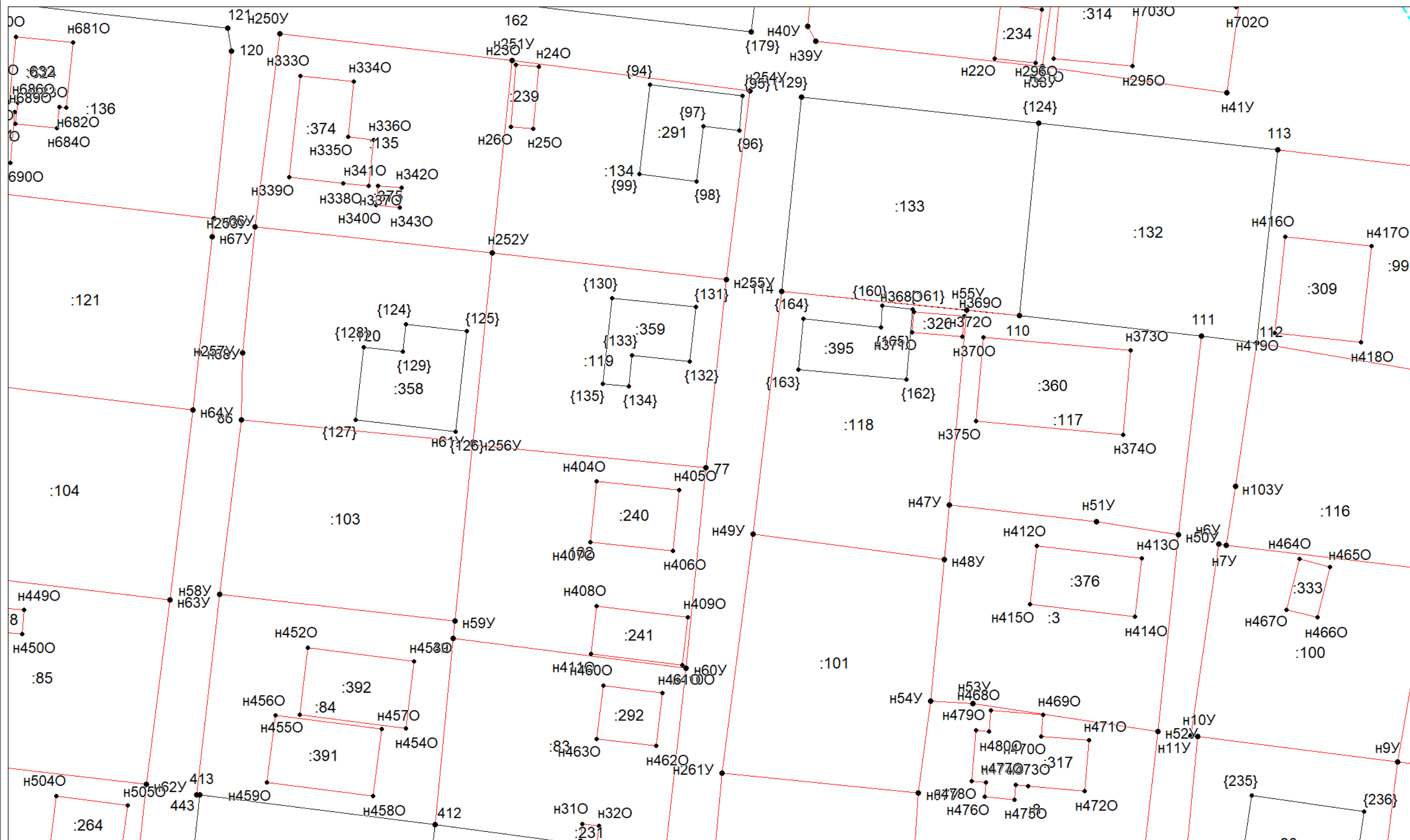
Масштаб 1:400

Условные обозначения приведены на отдельной странице в конце раздела.



КАРТА-ПЛАН ТЕРРИТОРИИ  
Схема границ земельных участков

Выносной лист №16

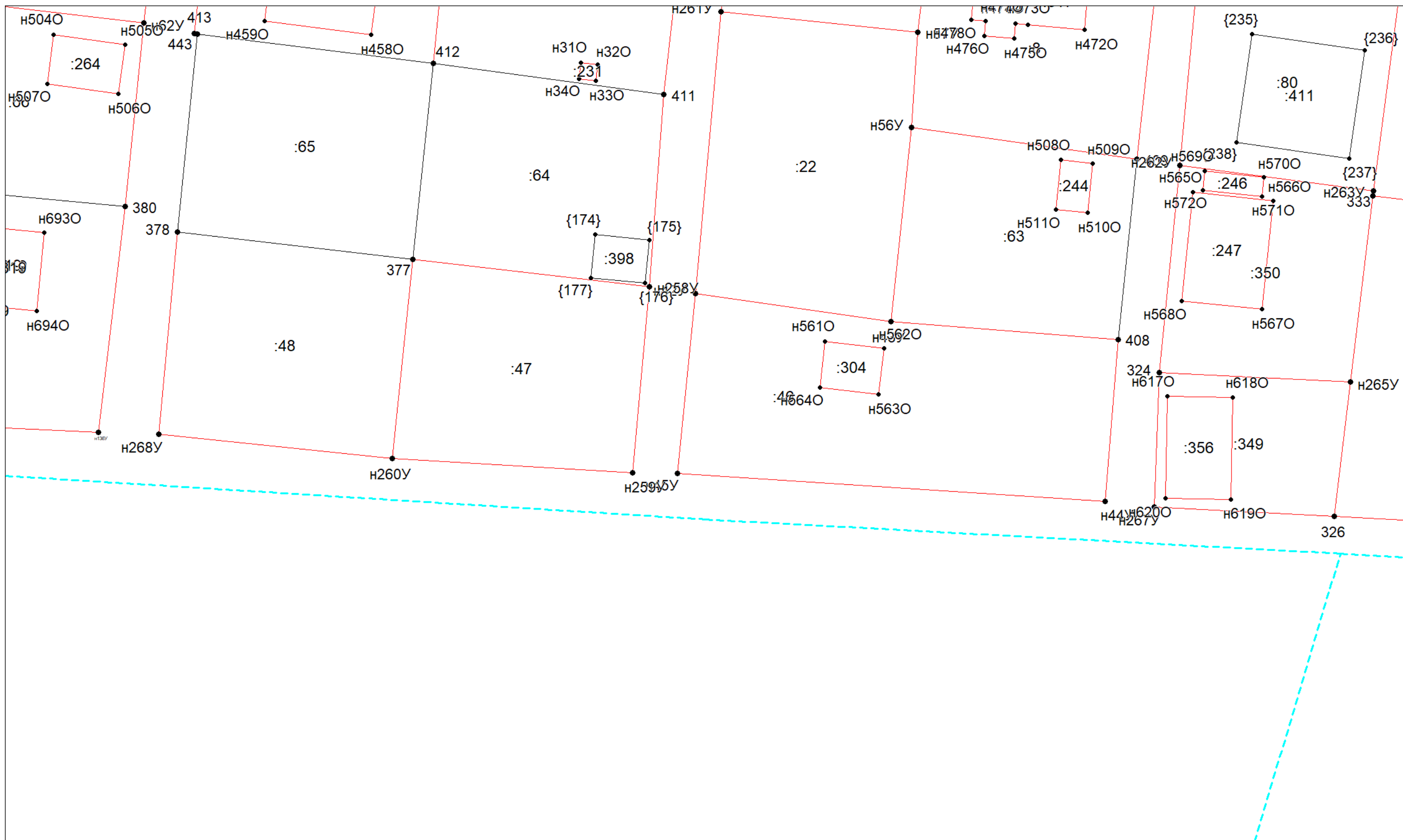


Масштаб 1:400

Условные обозначения приведены на отдельной странице в конце раздела.

КАРТА-ПЛАН ТЕРРИТОРИИ  
Схема границ земельных участков

Выносной лист №17

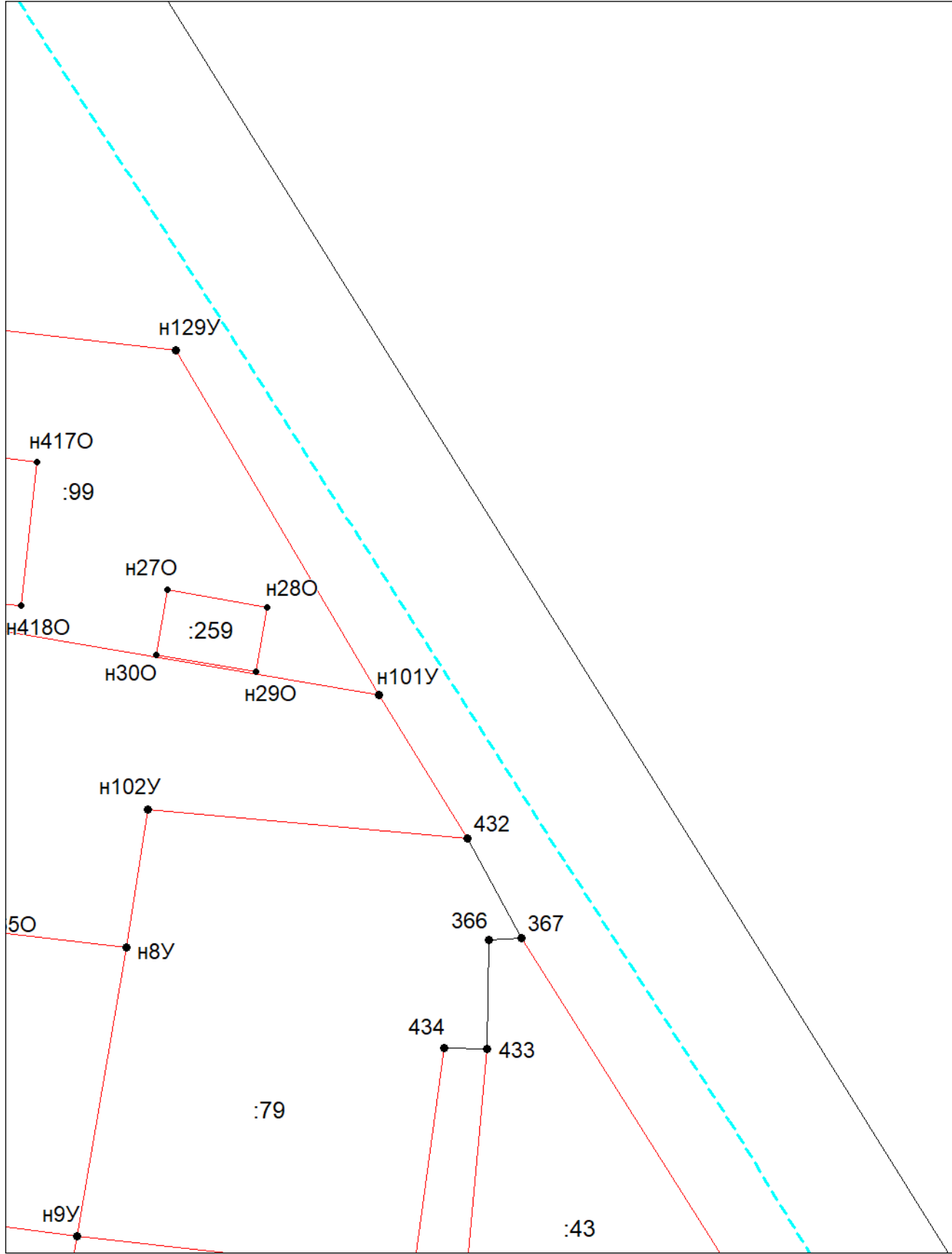


Масштаб 1:400

Условные обозначения приведены на отдельной странице в конце раздела.

КАРТА-ПЛАН ТЕРРИТОРИИ  
Схема границ земельных участков

Выносной лист №18

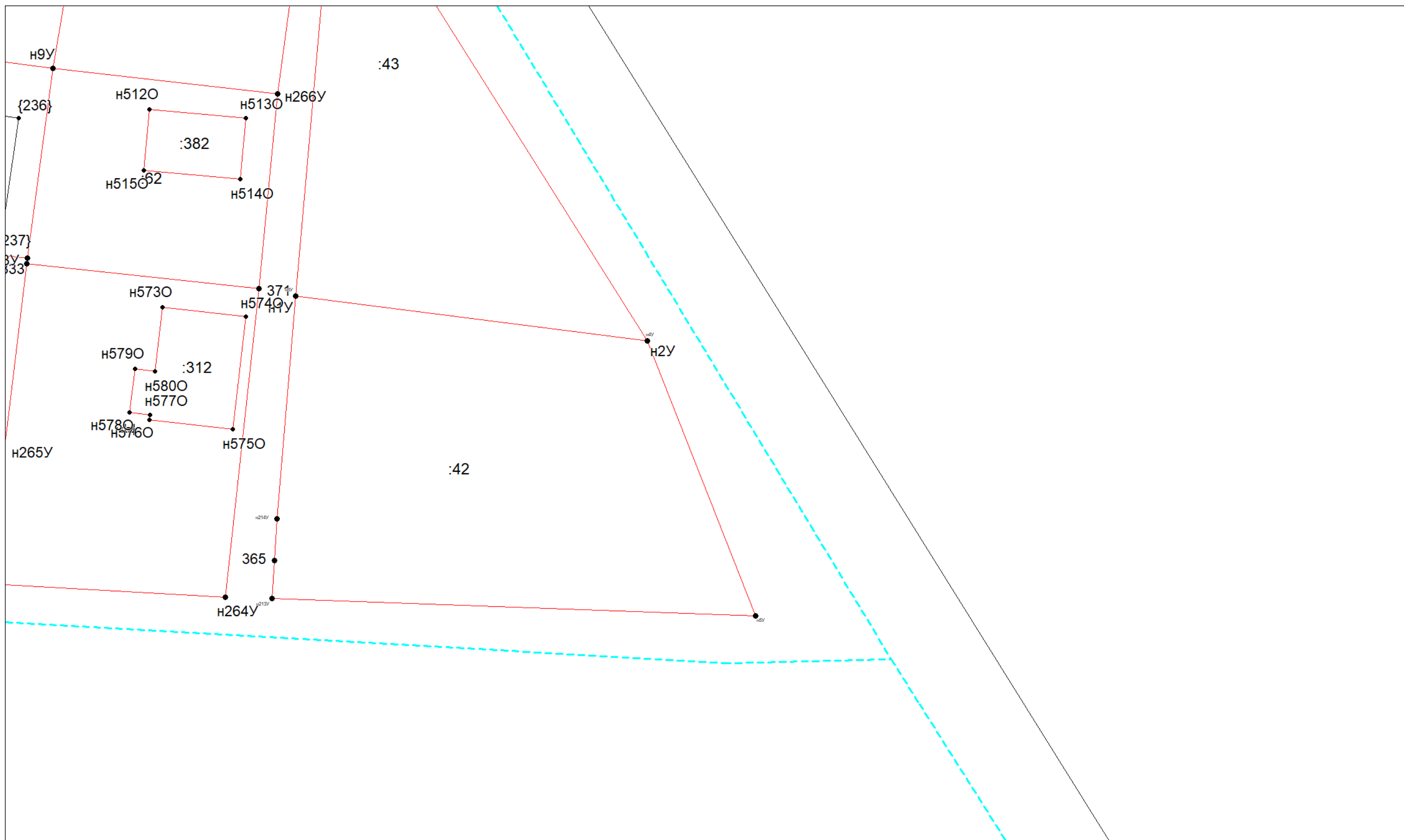


Масштаб 1:400

Условные обозначения приведены на отдельной странице в конце раздела.

КАРТА-ПЛАН ТЕРРИТОРИИ  
Схема границ земельных участков

Выносной лист №19








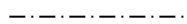

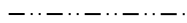


Масштаб 1:400

Условные обозначения приведены на отдельной странице в конце раздела.

# КАРТА-ПЛАН ТЕРРИТОРИИ

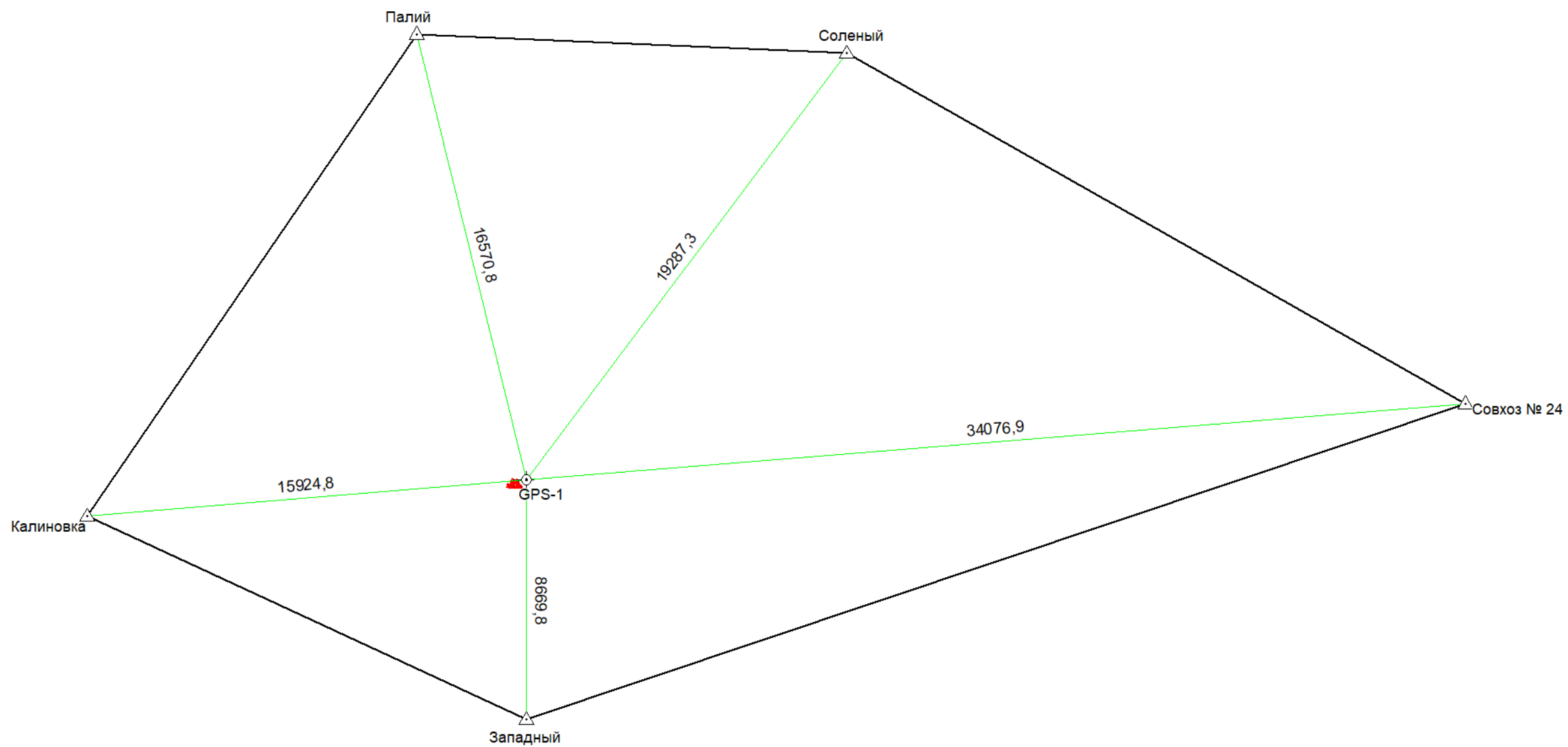
## Схема границ земельных участков

### Условные обозначения:

- |  |   |
|--|---|
|   | – существующая часть границы земельного участка,  |
|   | – вновь образованная или уточненная часть границы земельного участка,   |
|   | – характерная точка границы земельного участка,   |
|   | – часть контура здания, сооружения, объекта незавершенного строительства, образованного проекцией существующего наземного конструктивного элемента здания, сооружения, объекта незавершенного строительства,        |
|   | – часть контура здания, сооружения, объекта незавершенного строительства, образованного проекцией вновь образованного наземного конструктивного элемента здания, сооружения, объекта незавершенного строительства,  |
|   | – часть контура здания, сооружения, объекта незавершенного строительства, образованного проекцией существующего надземного конструктивного элемента здания, сооружения, объекта незавершенного строительства,       |
|   | – часть контура здания, сооружения, объекта незавершенного строительства, образованного проекцией вновь образованного надземного конструктивного элемента здания, сооружения, объекта незавершенного строительства, |
|   | – часть контура здания, сооружения, объекта незавершенного строительства, образованного проекцией существующего подземного конструктивного элемента здания, сооружения, объекта незавершенного строительства,       |
|   | – часть контура здания, сооружения, объекта незавершенного строительства, образованного проекцией вновь образованного подземного конструктивного элемента здания, сооружения, объекта незавершенного строительства, |
|  | – характерная точка контура здания,   |



















КАРТА-ПЛАН ТЕРРИТОРИИ  
Схема геодезических построений



Условные обозначения приведены на отдельной странице в конце раздела.

**КАРТА-ПЛАН ТЕРРИТОРИИ**  
**Схема геодезических построений**

**Условные обозначения:**

	– существующая часть границы земельного участка,		– вновь образованная или уточненная часть границы земельного участка,
	– характерная точка границы земельного участка,		– характерная точка контура здания,
	– часть контура здания, сооружения, объекта незавершенного строительства, образованного проекцией существующего наземного конструктивного элемента здания, сооружения, объекта незавершенного строительства,		– часть контура здания, сооружения, объекта незавершенного строительства, образованного проекцией вновь образованного наземного конструктивного элемента здания, сооружения, объекта незавершенного строительства,
	– часть контура здания, сооружения, объекта незавершенного строительства, образованного проекцией существующего наземного конструктивного элемента здания, сооружения, объекта незавершенного строительства,		– часть контура здания, сооружения, объекта незавершенного строительства, образованного проекцией вновь образованного наземного конструктивного элемента здания, сооружения, объекта незавершенного строительства,
	– часть контура здания, сооружения, объекта незавершенного строительства, образованного проекцией существующего подземного конструктивного элемента здания, сооружения, объекта незавершенного строительства,		– часть контура здания, сооружения, объекта незавершенного строительства, образованного проекцией вновь образованного подземного конструктивного элемента здания, сооружения, объекта незавершенного строительства,
	– пункт государственной геодезической сети,		– пункт опорной межевой сети,
	– направления геодезических построений при создании съемочного обоснования,		– направления геодезических построений при определении координат характерных точек границ земельного участка,
	контур здания, сооружения, объекта незавершенного строительства, размеры которого не могут быть переданы в масштабе графической части		контур сооружения, объекта незавершенного строительства, представляющий собой окружность, размеры которой не могут быть переданы в масштабе графической части

<b>КАРТА-ПЛАН ТЕРРИТОРИИ</b>
------------------------------

<b>Приложение</b>
-------------------

<b>№ п/п</b>	<b>Наименование документа</b>
<b>1</b>	<b>2</b>
1.	<i>Документ об утверждении №б/н от 30.05.2022</i>