







ПРОЕКТ ПЛАНИРОВКИ ТЕРРИТОРИИ

для строительства волоконно-оптической линии связи - размещение линейного объекта "Создание волоконно-оптической линии связи на участках в Ростовской области в интересах ОАО "Мобильные ТелеСистемы". Этап 17 "Строительство ВОЛС на участке Таганрог-М.Курган-Новошахтинск" на территории Николаевского сельского поселения Неклиновского района

Основной чертеж



- Условные обозначения:**
-  Граница сельского поселения
 -  Граница разработки проекта планировки
 -  Планируемая красная линия - границы земельных участков на которых расположены волоконно-оптические линии связи
 -  Граница зоны планируемого размещения объекта
 -  Номер поворотной точки красной линии
 -  Номер поворотной точки границы зоны планируемого размещения объекта

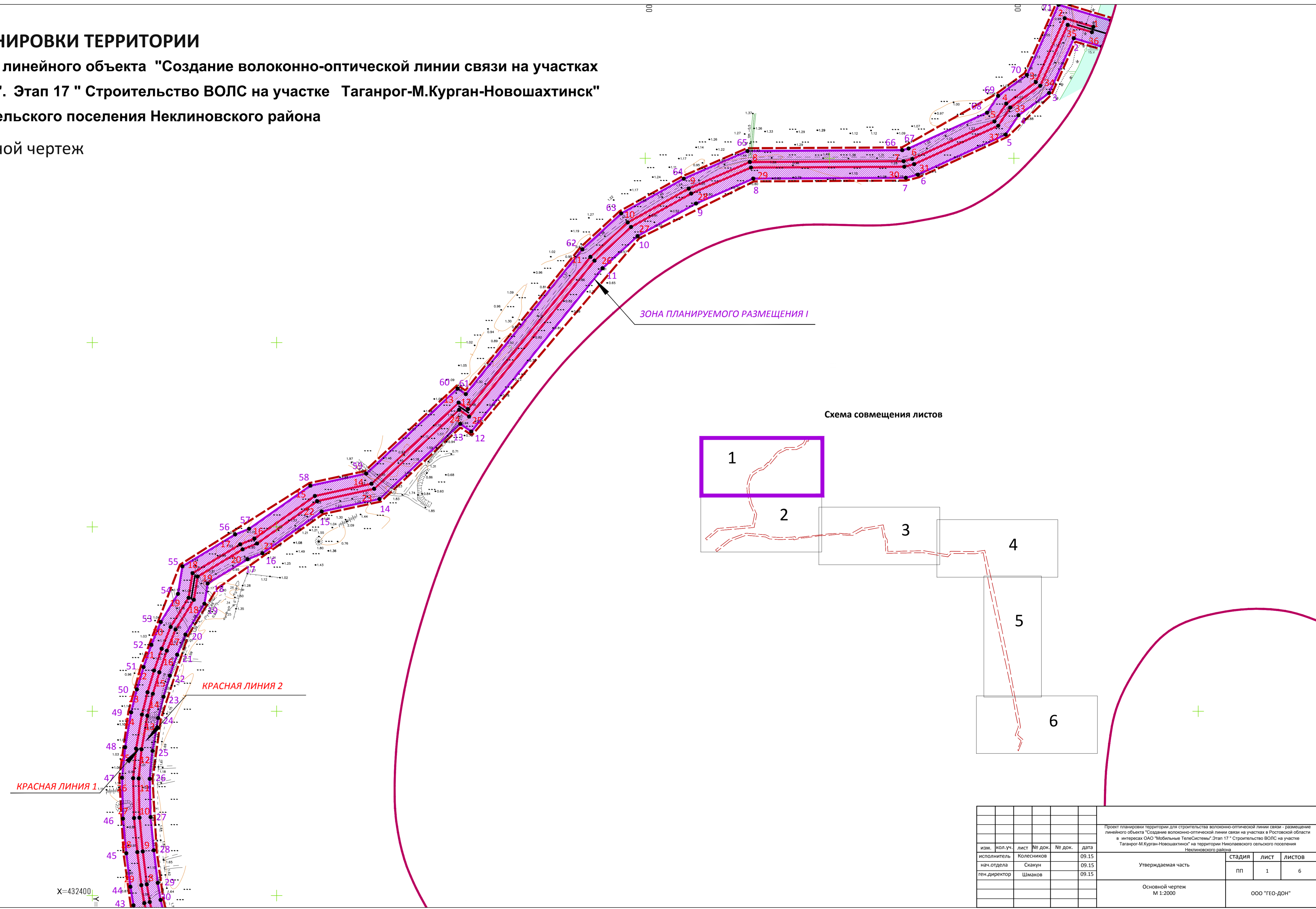
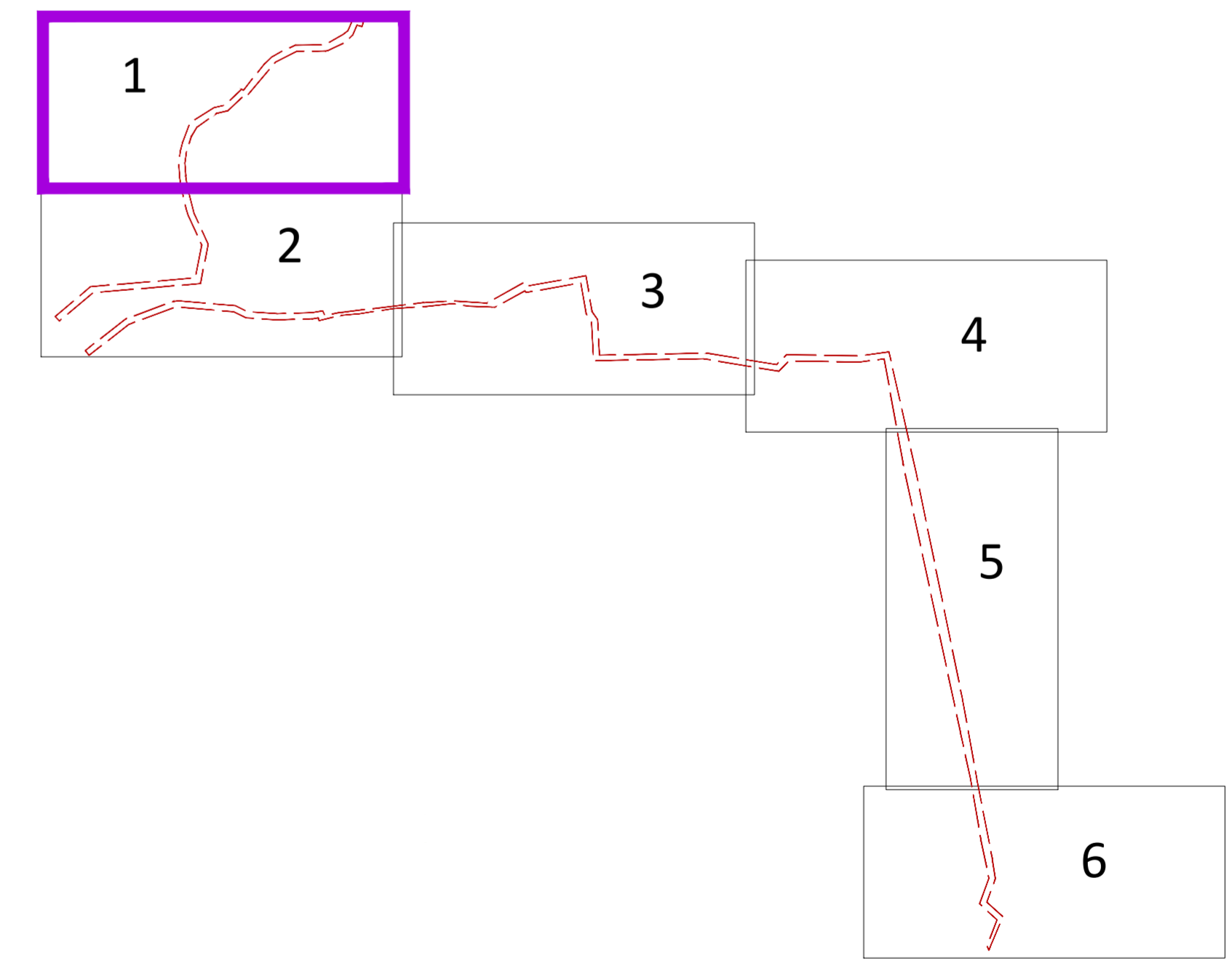


Схема совмещения листов



Линия совмещения с листом 2

изм.	пол.уч.	лист	№ док.	№ док.	дата	СТАДИЯ		
	исполнитель	Колесников			09.15	Утверждаемая часть	ЛИСТ	ЛИСТОВ
	нач.отдела	Скакун			09.15			
	ген.директор	Шмаков			09.15			
Основной чертеж М 1:2000						ОАО "ГЕО-ДОН"		