

ПРОЕКТ ПЛАНИРОВКИ ТЕРРИТОРИИ

для строительства волоконно-оптической линии связи - размещение линейного объекта

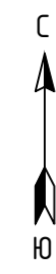
"Создание волоконно-оптической линии связи на участках в Ростовской области в интересах

ОАО "Мобильные ТелеСистемы".Этап 17 " Строительство ВОЛС на участке






Таганрог-М.Курган-Новошахтинск" на территории Николаевского сельского поселения

Неклиновского района

Основной чертеж



Условные обозначения:

-  Граница разработки проекта планировки
-  Планируемая красная линия - границы земельных участков на которых расположены волоконно-оптические линии связи
-  Граница зоны планируемого размещения объекта
-  Номер поворотной точки красной линии
-  Номер поворотной точки границы зоны планируемого размещения объекта

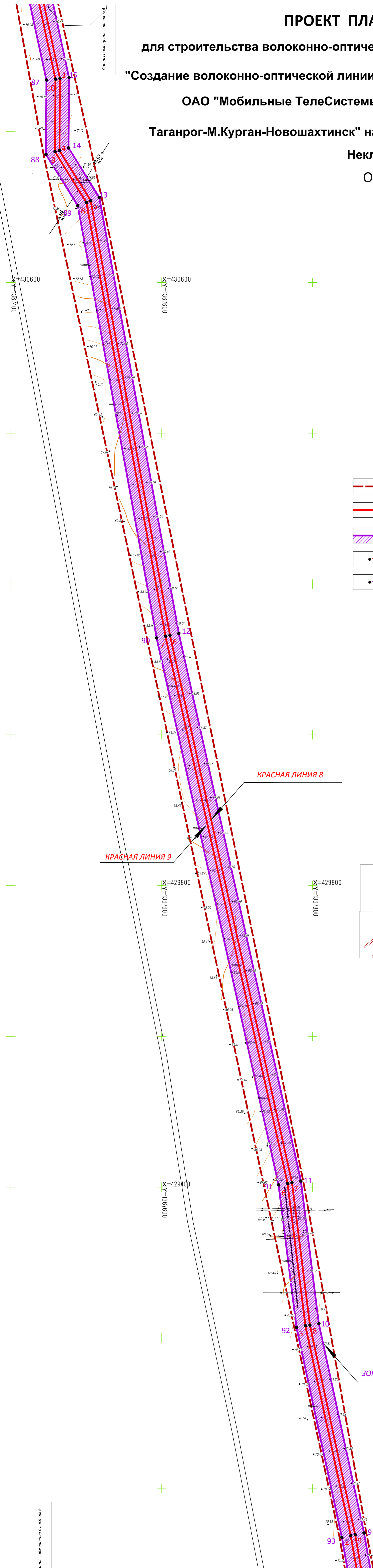
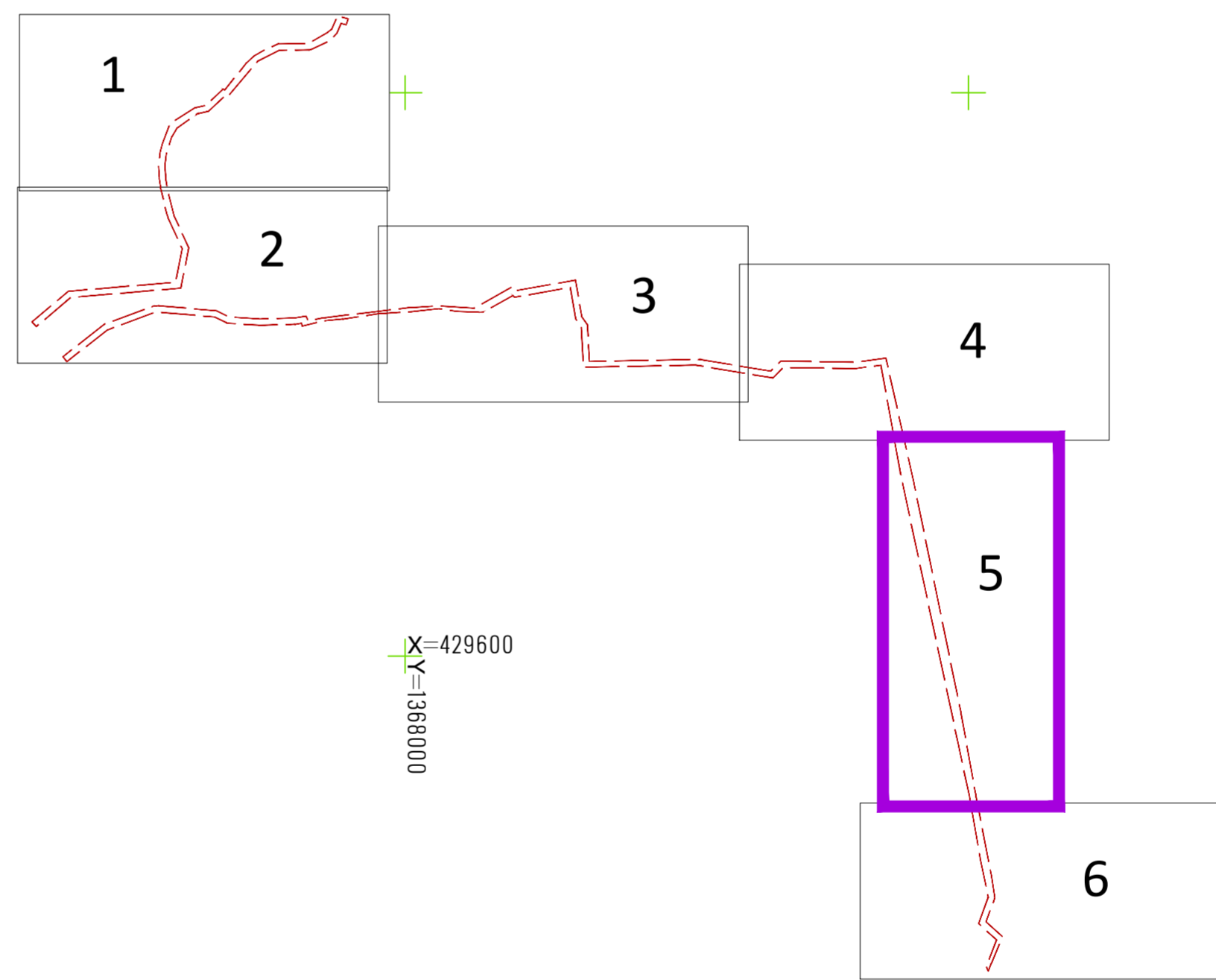


Схема совмещения листов



Проект планировки территории для строительства волоконно-оптической линии связи - размещение линейного объекта "Создание волоконно-оптической линии связи на участках в Ростовской области в интересах ОАО "Мобильные ТелеСистемы". Этап 17 " Строительство ВОЛС на участке Таганрог-М.Курган-Новошахтинск" на территории Николаевского сельского поселения Неклиновского района					
изм.	мол.уч.	лист	№ док.	№ док.	дата
					09.15
исполнитель	Колесников				
нач.отдела	Скакун		09.15		
гендиректор	Шмаков		09.15		
Утверждаемая часть					
			СТАДИЯ	ЛИСТ	ЛИСТОВ
			ПП	5	6
Основной чертеж					
М 1:2000					
ООО "ГЕО-ДОН"					