





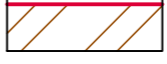

Основные положения

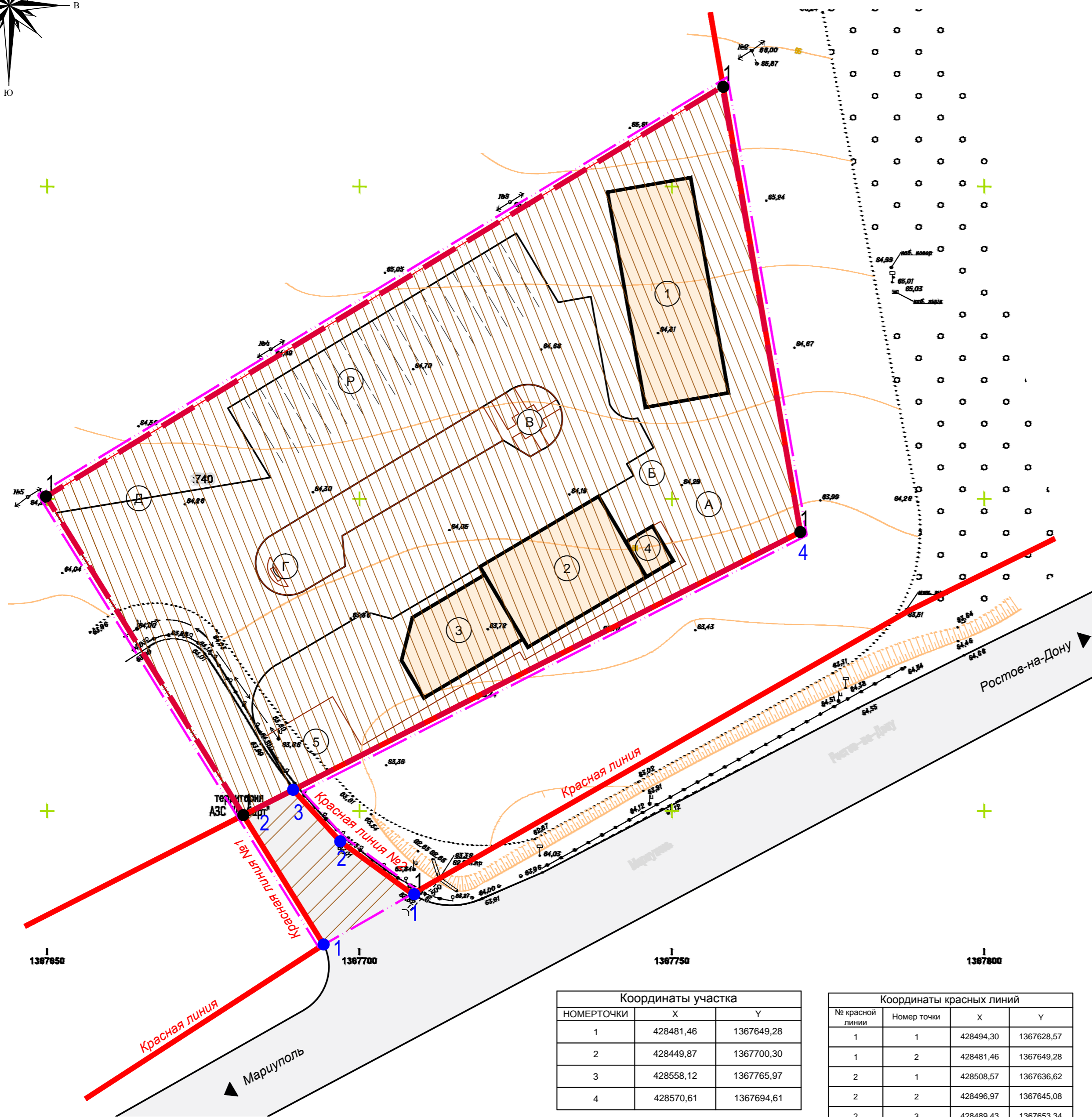
Красные линии; линии, обозначающие дороги, проезды; границы зон планируемого размещения объектов коммунального, складского, общественно-делового назначения, транспортной инфраструктуры и производственного назначения. М 1:500

ЭКСПЛИКАЦИЯ

| № | Наименование | Примечание |
|---|--|------------|
| 1 | Кемпинг | Проектир. |
| 2 | Здание шиномонтажа большегрузных автомобилей | Проектир. |
| 3 | Кафе | Проектир. |
| 4 | Котельная на дизтопливе | Проектир. |
| 5 | Площадка канализационных очистных сооружений | Проектир. |
| А | Площадка первичных средств пожаротушения | Проектир. |
| Б | Площадка баков питьевой воды | Проектир. |
| В | Площадка для отдыха | Проектир. |
| Г | Въездной знак | Проектир. |
| Д | Площадка для мусорных контейнеров | Проектир. |
| Р | Паровка большегрузных автомобилей на 18 м/мест | Проектир. |

Условные обозначения:

-  Граница проекта планировки и проекта межевания
-  Граница проектируемого участка
-  Красная линия
-  Линии, обозначающие дороги, улицы, проезды
-  Граница зоны общего пользования
-  Граница зоны планируемого размещения объектов коммунального, складского, общественно-делового назначения, транспортной инфраструктуры и производственного назначения



| НОМЕР ТОЧКИ | X | Y |
|-------------|-----------|------------|
| 1 | 428481,46 | 1367649,28 |
| 2 | 428449,87 | 1367700,30 |
| 3 | 428558,12 | 1367765,97 |
| 4 | 428570,61 | 1367694,61 |

| № красной линии | Номер точки | X | Y |
|-----------------|-------------|-----------|------------|
| 1 | 1 | 428494,30 | 1367628,57 |
| 1 | 2 | 428481,46 | 1367649,28 |
| 2 | 1 | 428508,57 | 1367636,62 |
| 2 | 2 | 428496,97 | 1367645,08 |
| 2 | 3 | 428489,43 | 1367653,34 |
| 2 | 4 | 428570,61 | 1367694,61 |

| | | | | | |
|---|---------|------|--|-------|--------|
| 627 | | | | | |
| Проект планировки и проект межевания территории земельного участка с кадастровым номером 61:02:0600017:2822, расположенном по адресу: Ростовская обл., Неклиновский район, СПК к-з «Россия», поле №5,59 для размещения объектов дорожного сервиса | | | | | |
| Изм. | Кол.уч. | Лист | № док. | Подп. | Дата |
| Разраб. | | | | | |
| Проверил | | | | | |
| Проект планировки (Основные положения) | | | Стадия | Лист | Листов |
| | | | ГП | 1 | 1 |
| Н.контр. | | | Общество с ограниченной ответственностью | | |
| ГИП | | | "Севкавниагропром" | | |
| Фрисс | | | г.Ростов-на-Дону | | |

Изм. № подл. Подп. и дата. Взам. инв. №